



RESOLUCIÓN N° 1607-2024/SBN-DGPE-SDDI

San Isidro, 28 de noviembre del 2024

VISTO:

El Expediente N.° 1262-2024/SBNUFEPPI, que contiene la solicitud presentada por la **AUTORIDAD NACIONAL DE INFRAESTRUCTURA**, representada por el director de la Dirección de Gestión Predial, mediante la cual peticiona la **PRIMERA INSCRIPCIÓN DE DOMINIO EN EL MARCO DEL TEXTO ÚNICO ORDENADO DE LA LEY N.° 30556**, respecto del área de **14 270,23 m² (1,4270 ha)**, ubicada a 8,91 km al Noreste de la Municipalidad Distrital la Tinguíña, del distrito de Yauca del Rosario, provincia de Ica, departamento de Ica (en adelante, “el predio”), y,

CONSIDERANDO:

1. Que, la Superintendencia Nacional de Bienes Estatales (en adelante, “SBN”), en virtud de lo dispuesto por el Texto Único Ordenado de la Ley N.° 29151, Ley General del Sistema Nacional de Bienes Estatales aprobado por el Decreto Supremo N.° 019-2019-VIVIENDA¹ (en adelante, “TUO de la Ley N.° 29151”), su Reglamento aprobado por el Decreto Supremo N.° 008-2021-VIVIENDA (en adelante “el Reglamento”), es un Organismo Público Ejecutor, adscrito al Ministerio de Vivienda, Construcción y Saneamiento, que constituye el Ente Rector del Sistema Nacional de Bienes Estatales, responsable de normar, entre otros, los actos de disposición de los predios del Estado, como de ejecutar dichos actos respecto de los predios que se encuentran bajo su administración, siendo la Subdirección de Desarrollo Inmobiliario, el órgano competente en primera instancia, para programar, aprobar y ejecutar los procesos operativos relacionados a dichos actos, de conformidad con lo dispuesto por los artículos 51° y 52° del Texto Integrado del Reglamento de Organización y Funciones de la Superintendencia Nacional de Bienes Estatales, aprobado mediante la Resolución N.° 0066- 2022/SBN, en mérito a lo establecido en el Decreto Supremo N.° 011-2022-VIVIENDA.

2. Que, mediante Resolución N.° 0026-2024/SBN-GG del 21 de marzo de 2024 se conformó la **Unidad Funcional de Entrega de Predios para Proyectos de Inversión - UFEPPi**, que depende funcionalmente de la Subdirección de Desarrollo Inmobiliario, responsable, entre otros, de evaluar los documentos presentados por las entidades en los procedimientos de transferencia interestatal y otros actos de disposición, a fin de verificar el cumplimiento de los requisitos establecidos en el marco del Decreto Legislativo N.° 1192 y de la Ley N.° 30556.

3. Que, mediante Resolución N.° 0413-2024/SBN-DGPE-SDAPE del 27 de marzo de 2024, la Subdirección de Administración del Patrimonio Estatal delegó a la Subdirección de Desarrollo Inmobiliario la competencia para aprobar actos de adquisición y administración de predios estatales, circunscrita a los procedimientos administrativo de primera inscripción de dominio y otorgamiento de otros derechos reales realizados, de conformidad con las disposiciones establecidas en el Decreto Legislativo N.° 1192 y la Ley

¹ Se sistematizaron las siguientes normas: Ley N.° 30047, Ley N.° 30230, Decreto Legislativo N.° 1358 y Decreto Legislativo N.° 1439.

N.º 30556.

4. Que, mediante Oficio N.º D00003450-2024-ANIN/DGP presentado el 11 de noviembre de 2024 [S.I. N.º 32715-2024 (foja 2)], la Autoridad Nacional de Infraestructura (en adelante, la "ANIN"), representada por el Director de la Dirección de Gestión Predial, Erick Daniel Monzón Castillo, solicita la Primera Inscripción de Dominio de "el predio", signado con código N.º 2524692-QCA/PQ5-PE/PID-10, en el marco del Texto Único Ordenado de la Ley N.º 30556, Ley que aprueba disposiciones de carácter extraordinario para las intervenciones del Gobierno Nacional frente a desastres y que dispone la creación de la Autoridad para la Reconstrucción con Cambios, aprobado por el Decreto Supremo N.º 094-2018-PCM (en adelante, el "TUO de la Ley N.º 30556"), para ser destinado al proyecto denominado: "Mejoramiento y ampliación del servicio de protección ante avenidas extremas en la Quebrada Cansas/ Chanchajalla, en los sectores de los rosales, la Tinguña y Chanchajalla del distrito de la Tinguña – provincia de Ica – departamento de Ica", con CUI N.º 2524692 (en adelante, "el proyecto"). Para tal efecto, presenta entre otros los siguientes documentos: **a)** plan de saneamiento físico y legal (fojas 4 al 8); **b)** certificado de búsqueda catastral con publicidad N.º 2024-5085106 (fojas 9 al 11); **c)** informe de inspección técnica y panel fotográfico (fojas 12 y 13); **d)** memoria descriptiva de "el predio" (foja 16 y 17); **e)** Plano de Ubicación – localización de "el predio" (foja 20); **f)** plano perimétrico de "el predio" (fojas 22); **g)** plano diagnóstico (foja 24).

5. Que, el artículo 1º del "TUO de la Ley N.º 30556", declara de prioridad, de interés nacional y necesidad pública la implementación de un Plan Integral para la Reconstrucción con Cambios, aprobado mediante Decreto Supremo N.º 091-2017-PCM, en adelante "el Plan", con enfoque de gestión del riesgo de desastres, para la reconstrucción y construcción de la infraestructura pública y viviendas afectadas por desastres naturales con un nivel de emergencia 4 y 5, así como para la implementación de soluciones integrales de prevención.

6. Que, según el numeral 2.1 del artículo 2º del "TUO de la Ley N.º 30556", en relación al Plan Integral para la Reconstrucción con Cambios, precisa que es de obligatorio cumplimiento por los tres niveles de gobierno y es aprobado por Decreto Supremo con voto aprobatorio del Consejo de Ministros a propuesta de la Autoridad a que se refiere el artículo 3º de la presente Ley.

7. Que, el numeral 9.5 del artículo 9º del "TUO de la Ley N.º 30556", dispone que la Superintendencia Nacional de Bienes Estatales a solicitud de las Entidades Ejecutoras, en un plazo máximo de siete (7) días hábiles contados desde la fecha de la solicitud, emite y notifica la resolución administrativa. Dentro del mismo plazo la Superintendencia Nacional de Bienes Estatales solicita a la Superintendencia Nacional de los Registros Públicos la inscripción correspondiente. Esta resolución es irrecurrible en vía administrativa o judicial; asimismo, el citado artículo dispone que la Superintendencia Nacional de los Registros Públicos queda obligada a registrar los inmuebles y/o edificaciones a nombre de las Entidades Ejecutoras; disponiendo finalmente que, en todo lo no regulado y siempre que no contravenga el presente numeral es de aplicación supletoria el Decreto Legislativo N.º 1192, Decreto Legislativo que aprueba la Ley Marco de Adquisición y Expropiación de Inmuebles, Transferencia de Inmuebles de Propiedad del Estado, Liberación de Interferencias y dicta otras medidas para la ejecución de obras de infraestructura (en adelante "Decreto Legislativo N.º 1192").

8. Que, por su parte, el numeral 57.1 del artículo 57º del Reglamento de la Ley N.º 30556, aprobado por Decreto Supremo N.º 003-2019-PCM (en adelante, "Reglamento de la Ley N.º 30556") faculta a esta Superintendencia o a la Dirección General de Abastecimiento (DGA) del Ministerio de Economía y Finanzas, según corresponda, a aprobar la transferencia u otorgar derechos a favor de las Entidades Ejecutoras respecto de los predios o bienes inmuebles de propiedad estatal, de dominio público o dominio privado, y de propiedad de las empresas del Estado, **inscritos registralmente o no**², requeridos para la implementación de "el Plan", excluyendo en su numeral 57.2 a los predios de propiedad privada, inmuebles integrantes del Patrimonio Cultural de la Nación de carácter prehispánico y las tierras y territorios de pueblos indígenas u originarios y aquellos de propiedad o en posesión de las comunidades campesinas y nativas y reservas indígenas.

² DECRETO SUPREMO N.º 019-2019-VIVIENDA, Decreto Supremo que aprueba el Texto Único Ordenado de la Ley N.º 29151, Ley General del Sistema Nacional de Bienes Estatales "Artículo 36.- Titularidad de los predios no inscritos"

Los predios que no se encuentren inscritos en el Registro de Predios y que no constituyan propiedad de particulares, ni de las Comunidades Campesinas y Nativas, son de dominio del Estado, cuya inmatriculación compete a la Superintendencia Nacional de Bienes Estatales - SBN; y en las zonas en que se haya efectuado transferencia de competencias, a los gobiernos regionales, sin perjuicio de las competencias legalmente reconocidas por norma especial a otras entidades y de las funciones y atribuciones del ente rector del Sistema Nacional de Bienes Estatales."

9. Que, el inciso 58.1. del artículo 58 del “Reglamento de la Ley N.º 30556” enumera taxativamente los requisitos para solicitar predios o bienes inmuebles estatales en el marco del citado Plan, conforme detalle siguiente: **a)** Informe de diagnóstico y propuesta de saneamiento físico y legal del predio estatal requerido, firmado por los profesionales designados por la entidad solicitante, donde se precisa el área, ubicación, linderos, ocupación, edificaciones, titularidad del predio, número de partida registral, procesos judiciales, patrimonio cultural, concesiones, derecho de superficie, gravámenes, actos de administración a favor de particulares, superposiciones, duplicidad de partidas, reservas naturales, de ser caso, que afecten al predio; **b)** Certificado de búsqueda catastral, con una antigüedad no mayor a tres (3) meses; **c)** Planos perimétricos y de ubicación en coordenadas UTM en sistema WGS 84 a escala 1/5000 o múltiplo apropiado, en formato digital e impreso, con la indicación del área, linderos, ángulos y medidas perimétricas, autorizado por verificador catastral para el caso previsto en el numeral 60.4 del artículo 60 en tres (3) juegos; **d)** Memoria descriptiva, en la que se indique el área, los linderos y medidas perimétricas, autorizado por verificador catastral para el caso previsto en el numeral 60.4 del artículo 60 en tres (3) juegos.

10. Que, en ese sentido, **el procedimiento de primera inscripción de dominio** por leyes especiales, se efectúa a título gratuito, respecto de predios no inscritos registralmente, y sobre la base de la información brindada por el solicitante, tanto en la documentación presentada como la consignada en el informe de diagnóstico y propuesta de saneamiento físico legal, documentos que adquieren calidad de declaración jurada de conformidad con el numeral 58.2 del artículo 58º del “Reglamento de la Ley N.º 30556”, no siendo necesario ni obligatorio el cumplimiento de otros requisitos por parte del solicitante ni la “SBN”, tales como inspección técnica del predio, obtención de Certificados de Parámetros Urbanísticos, entre otros.

11. Que, asimismo, en numeral 3 del artículo 60º del “Reglamento de la Ley N.º 30556” señala que, la primera inscripción de dominio del predio se efectúa a favor de la Entidad Ejecutora del Plan y se sustenta en la documentación presentada en la solicitud; asimismo precisa que, la solicitud de inscripción registral del acto contiene la resolución aprobatoria, los planos perimétricos y de ubicación y la memoria descriptiva, los que constituyen título suficiente para su inscripción, y que no resulta exigible la presentación de otros documentos bajo responsabilidad del Registrador.

12. Que, respecto a la entidad ejecutora de “el proyecto”, cabe precisar que, el artículo 9º de la Ley N.º 31639, Ley de Equilibrio Financiero del Presupuesto del Sector Público para el Año Fiscal 2023, proroga el plazo de duración de la Autoridad para la Reconstrucción con Cambios **hasta el 31 de diciembre de 2023**, para continuar con la ejecución de las intervenciones del Plan Integral para la Reconstrucción con Cambios (PIRCC), aprobado mediante Decreto Supremo N.º 091-2017-PCM.

13. Que, mediante el artículo 3º de la Ley N.º 31841³, se crea la Autoridad Nacional de Infraestructura (ANIN) como un organismo público ejecutor adscrito a la Presidencia del Consejo de Ministros para la formulación, ejecución y mantenimiento de los proyectos o programas de inversión a su cargo, cuyo reglamento fue aprobado mediante el Decreto Supremo N.º 115-2023-PCM, publicado en el diario oficial “El Peruano” con fecha 11 de octubre de 2023.

14. Que, el numeral 5.2 del artículo 5º de la Ley N.º 31912, Ley que aprueba créditos suplementarios para el financiamiento de mayores gastos asociados a la reactivación económica, la respuesta ante la emergencia y el peligro inminente por la ocurrencia del Fenómeno El Niño para el año 2023 y dicta otras medidas, dispone que el pliego Autoridad Nacional de Infraestructura (ANIN) puede ejecutar, de manera excepcional, Intervenciones de Reconstrucción mediante Inversiones (IRI) y de proyectos en el marco del Sistema Nacional de Programación Multianual y Gestión de Inversiones, de la cartera del PIRCC, en el marco del acuerdo Gobierno a Gobierno.

15. Que, en esa línea, mediante el artículo 1º de la Resolución Ministerial N.º 182-2023-PCM⁴, modificada con Resolución Ministerial N.º 276-2023-PCM⁵, se constituye la Comisión de Transferencia a cargo de coordinar y ejecutar el proceso de transferencia de la Autoridad para la Reconstrucción con Cambios a la Presidencia del Consejo de Ministros y a la Autoridad Nacional de Infraestructura, que comprende la Transferencia del Rol Ejecutor efectuado por la Autoridad para la Reconstrucción con Cambios a la Autoridad Nacional de Infraestructura.

16. Que, en tal contexto, respecto a la competencia de la “SBN”, cabe precisar que, del Plan de

³ De acuerdo con su Tercera Disposición Complementaria Final, entra en vigencia a partir de la fecha de publicación de su Reglamento, el cual se realizó el 11 de octubre de 2023.

⁴ Publicada en el diario oficial El Peruano, con fecha 6 de setiembre de 2023.

⁵ Publicada en el diario oficial El Peruano, con fecha 29 de setiembre de 2023.

Saneamiento Físico Legal y del Informe de Inspección Técnica, se advierte que “el predio” no cuenta con edificaciones y/u obras complementarias; por lo que, la entidad competente para aprobar el acto administrativo es la “SBN”, toda vez que se trata de un terreno sin construcción; en consecuencia, corresponde continuar con la evaluación del presente procedimiento administrativo.

17. Que, teniendo en consideración lo antes expuesto, se procedió a evaluar los documentos presentados por la “ANIN”, emitiéndose el Informe Preliminar N.º 01537-2024/SBN-DGPE-SDDI-UFEPPI del 19 de noviembre de 2024 (fojas 25 al 30), el cual concluyó, respecto de “el predio”, entre otros, lo siguiente: **i)** según el Plan de Saneamiento Físico Legal (en adelante el “PSFL”) se encuentra ubicado a 8,91 km al Noreste de la Municipalidad Distrital la Tinguíña, del distrito de Yauca del Rosario, provincia de Ica, departamento de Ica; **ii)** de la consulta realizada al GEOCATASTRO y el visor web geográfico SUNARP, se advierte que no recae sobre propiedades estatales, ni predios inscritos, respectivamente; **iii)** del certificado de búsqueda catastral con publicidad N.º 2024-5085106⁶ expedido el 13 de agosto de 2024, por la Oficina Registral de Ica, el mismo que concluye que se encuentra en una zona donde no se tiene información gráfica inscrita, por lo que no es posible determinar si existen predios inscritos o no en la zona de estudio; **iv)** de acuerdo al Informe de Inspección técnica realizada el 14 de abril de 2024 es de naturaleza eriaza; **v)** no cuenta con zonificación asignada; **vi)** no presenta posesión, ni edificación, ni ocupación, lo cual se corrobora con la imagen satelital del Google Earth del 14 de abril de 2023; **vii)** no se advierten procesos judiciales ni solicitudes en trámite sobre su ámbito; asimismo, no se superpone con predios formalizados por COFOPRI, predios rurales, comunidades campesinas o ni nativas, monumentos arqueológicos prehispánicos, líneas de transmisión eléctrica o de gas, áreas naturales protegidas, zonas de amortiguamiento, áreas de vías ni derechos de vías, ni ecosistemas frágiles; **viii)** de la revisión del GEOCATMIN – INGEMMET se advierte que recae totalmente sobre la concesión minera denominada “Aurora 2008” (vigente y titulada) con código 610006108 cuyo titular es la Compañía Berligiusto S.A.C y parcialmente sobre la concesión minera denominada “La Quebradita X” (vigente y titulada) con código 010063322, cuyo titular es Jhonny Richard Alvarez Campos; **ix)** de la revisión del IERP -SNCP se advierte que recae parcialmente sobre la quebrada cansas; **x)** de la revisión del SNIRH-ANA se advierte que recae parcialmente sobre la faja marginal de la Quebrada Cansas en referencia a los Hitos H24-MD, aprobado por Resolución Directoral N.º 0451-2019 ANA-AAA-CH.CH de fecha 22 de marzo de 2019; **xi)** de la revisión de CENEPRED – SIGRID se aprecia que no recae en zona de riesgo mitigable, no obstante en el “PSFL” señala que está en zona de susceptibilidad por movimiento de masa de nivel alto; **xii)** presenta los documentos técnicos correspondientes, firmados por verificador catastral autorizado, no advirtiéndose observaciones técnicas. En ese sentido se concluye que la “ANIN” cumple con los requisitos señalados en el artículo 58º del “Reglamento de la Ley N.º 30556”.

18. Que, asimismo, de lo señalado en el ítem **iii)** del considerando precedente, respecto al Certificado de Búsqueda Catastral presentado, resulta pertinente acotar que, de acuerdo a lo dispuesto en el tercer párrafo del artículo 16º del Reglamento de Inscripciones del Registro de Predios, aprobado por Resolución del Superintendente Nacional de los Registros Públicos N.º 097-2013-SUNARP-SN, “no impide la inmatriculación, el informe técnico que señale la imposibilidad de determinar si el predio se encuentra inscrito o no”, por lo que dicha circunstancia no obsta para continuar con el procedimiento de primera inscripción de dominio.

19. Que, asimismo, habiéndose determinado la existencia de carga sobre “el predio”, se debe tener en cuenta lo establecido en el artículo 61º del “Reglamento de la Ley N.º 30556”, según el cual, “la existencia de cargas como: anotación de demanda, patrimonio cultural, concesiones, derecho de superficie, gravámenes, actos de administración a favor de particulares, ocupaciones ilegales, superposiciones, duplicidad de partidas, reservas naturales, no limitan el otorgamiento de derechos de uso o la transferencia del predio estatal. Corresponde a la Entidad Ejecutora efectuar los trámites o coordinaciones necesarias para obtener la libre disponibilidad del área en relación a la ejecución del Plan. Estas circunstancias deben constar en la Resolución que aprueba el acto. Es responsabilidad de la Entidad Ejecutora efectuar la defensa judicial, administrativa o extrajudicial del predio sobre el proceso de saneamiento iniciado” (el subrayado es nuestro); en ese sentido, corresponde continuar con la evaluación del presente procedimiento.

20. Que, adicionalmente, siendo que “el predio” recae parcialmente sobre la faja marginal de la quebrada Cansas, el mismo constituiría un **bien de dominio público hidráulico**, razón por la cual, para la ejecución del proyecto, la “ANIN” deberá tener en cuenta, que toda intervención de los particulares que

⁶ Elaborado en base al Informe Técnico N.º 008711-2024-Z.R.Nº XI-SEDE-ICA/UREG/CAT del 12 de agosto de 2024, respecto de un área de 1.4393 has.

afecte o altere las características de estos bienes debe ser previamente autorizada por la Autoridad Administrativa del Agua, con excepción del uso primario del agua y las referentes a la navegación, de acuerdo a lo regulado en el artículo 7° de la Ley N.° 29338, Ley de Recursos Hídricos; asimismo, la presente Resolución no brinda autorizaciones, permisos, licencias u otros derechos necesarios que, para el ejercicio de sus actividades, debe obtener el titular del proyecto de la obra de infraestructura ante otras entidades, por lo que corresponde al beneficiario de la transferencia cumplir con la normatividad para el ejercicio de las actividades que vaya a ejecutar sobre “el predio”.

21. Que, de la revisión del contenido de “el Plan”, y teniendo en cuenta el numeral 3.1 del artículo 3° del “TUO de la Ley N.° 30556”, se ha verificado que la Autoridad Nacional de Infraestructura al asumir el Rol Ejecutor efectuado por la entonces Autoridad para la Reconstrucción con Cambios, es la encargada de liderar, implementar y, cuando corresponda, ejecutar “el Plan”; asimismo, se ha verificado que “el proyecto” se encuentra vinculado dentro de las principales intervenciones de prevención en la región Ica conforme lo precisado en el numeral 4.3.6.3 de “el Plan” e identificado en el portafolio para la prevención de inundaciones fluviales y movimientos de masas que forman parte del mismo. Además, se ha verificado en la Resolución de la Dirección Ejecutiva N.° 0124-2021-ARCC/DE, que formalizó el acuerdo de la Octogésima Quinta Sesión del Directorio de la Autoridad para la Reconstrucción con Cambios referido a la modificación de “El Plan”, Anexo N.° 01.1, que dentro de las intervenciones se encuentra en el sub numeral 28.2 del citado anexo, el proyecto denominado *“Mejoramiento y ampliación del servicio de protección ante avenidas extremas en la Quebrada Cansas/ Chanchajalla, en los sectores de Los Rosales, la Tinguíña y Chanchallaja del distrito de la Tinguíña – provincia de Ica – departamento de Ica”*; señalando como su entidad ejecutora a la Autoridad para la Reconstrucción con Cambios – RCC, ahora la “ANIN”. En consecuencia, queda acreditada la competencia de la “ANIN” y que “el proyecto” forma parte del componente descrito en el literal b) del numeral 2.1 del “TUO de la Ley N.° 30556”.

22. Que, en ese orden de ideas, se advierte de la revisión de la solicitud presentada por la “ANIN”, del Plan de Saneamiento Físico Legal; así como, del Informe Preliminar N.° 01537-2024/SBN-DGPE-SDDI-UFEPPI, se ha determinado que “el predio” recae sobre ámbito sin antecedente registral; además, no está comprendido dentro del supuesto de exclusión contenido en el numeral 57.2 del artículo 57° del “Reglamento de la Ley N.° 30556” y, por su parte, la “ANIN” ha cumplido con presentar los documentos detallados en el numeral 58.1 del artículo 58° del “Reglamento de la Ley N.° 30556”; asimismo, esta Superintendencia cuenta con el marco normativo habilitante, para aprobar la primera inscripción de dominio a favor de las Entidades Ejecutoras respecto de los predios de propiedad estatal, de dominio público o dominio privado, y de propiedad de las empresas del Estado, **no inscritos registralmente**, requeridos para la implementación del Plan, en virtud numeral 60.3 del artículo 60° del “Reglamento de la Ley N.° 30556”.

23. Que, en virtud de lo expuesto, corresponde aprobar la primera inscripción de dominio de “el predio” **de naturaleza rústica de tipo eriaza**, a favor del “ANIN”, requerido para la ejecución del proyecto denominado: *“Mejoramiento y ampliación del servicio de protección ante avenidas extremas en la Quebrada Cansas/ Chanchajalla, en los sectores de Los rosales, la Tinguíña y Chanchallaja del distrito de la Tinguíña – provincia de Ica – departamento de Ica”*.

24. Que, en aplicación supletoria, conforme al numeral 6.1.6 de la Directiva N.° 001-2021/SBN⁷, se dispone, entre otros, que el costo de la publicación de la resolución en el diario “El Peruano” o en un diario de mayor circulación del lugar donde se ubica el predio o inmueble estatal, es asumido por el solicitante, debiendo esta Subdirección remitir al solicitante la orden de publicación en el diario, quien dará respuesta sobre la publicación que efectúe en un plazo de veinticinco (25) días hábiles contados desde la remisión de la orden de publicación (...); en ese sentido, una vez se cuente con la respuesta sobre la publicación realizada, esta Superintendencia solicitará al Registro de Predios correspondiente de la Superintendencia Nacional de los Registros Públicos, la inscripción de la presente Resolución.

25. Que, para los efectos de la calificación registral y en cumplimiento de lo previsto por el numeral 4.2.2 del Convenio de Cooperación Interinstitucional entre la SUNARP y la SBN, forman parte de la presente resolución y por tanto de la misma firma digital, la documentación técnica brindada por la “ANIN” y que sustenta la presente resolución, lo que podrá ser verificado a través de la dirección web: <http://app.sbn.gob.pe/verifica>.

26. Que, cabe señalar que, el numeral 10.1 del artículo 10° de la Ley N.° 31841 establece que *los*

⁷ Denominada “Disposiciones para la Transferencia de Propiedad Estatal y Otorgamiento de otros Derechos Reales en el marco del Decreto Legislativo N.° 1192”, aprobada mediante la Resolución N.° 0060-2021/SBN del 23 de julio de 2021, publicada el 26 de julio de 2021 y modificada mediante Resolución N.° 0059-2023/SBN, publicada el 19 de diciembre de 2023.

procedimientos administrativos necesarios para la ejecución de proyectos o programas de inversión a cargo de la ANIN se realizan sin costo y sujetos a silencio administrativo positivo. Están incluidas la factibilidad de servicios públicos y toda clase de permisos, autorizaciones, registros, inscripciones, dictámenes, informes y otros establecidos por disposiciones legales.

De conformidad con lo establecido en el “TUO de la Ley N.º 30556”, el “Reglamento de la Ley N.º 30556”, “la Ley N.º 31841”, el “TUO la Ley N.º 29151”, “el Reglamento”, “Decreto Legislativo N.º 1192”, Resolución N.º 0066-2022/SBN, Resolución N.º 0005-2022/SBN-GG, Resolución N.º 0026-2024/SBN-GG, Resolución N.º 0413-2024/SBN-DGPE-SDAPE, y el Informe Técnico Legal N.º 1663-2024/SBN-DGPE-SDDI-UFEPPI del 28 de noviembre de 2024.

SE RESUELVE:

Artículo 1º.- DISPONER la PRIMERA INSCRIPCIÓN DE DOMINIO A FAVOR DEL ESTADO, EN MERITO AL TEXTO ÚNICO ORDENADO DE LA LEY N.º 30556, respecto del área de **14 270,23 m² (1,4270 ha)**, ubicada a 8,91 km al Noreste de la Municipalidad Distrital la Tinguña, del distrito de Yauca del Rosario, provincia de Ica, departamento de Ica, a favor de la **AUTORIDAD NACIONAL DE INFRAESTRUCTURA**, requerido para el proyecto denominado: *“Mejoramiento y ampliación del servicio de protección ante avenidas extremas en la Quebrada Cansas/ Chanchajalla, en los sectores de Los Rosales, la Tinguña y Chanchallaja del distrito de la Tinguña – provincia de Ica – departamento de Ica”* conforme a la documentación técnica brindada por el titular del proyecto que sustenta la presente resolución.

Artículo 2º.- La Oficina Registral de Ica de la Superintendencia Nacional de los Registros Públicos, Zona Registral N.º XI Sede Ica, procederá a inscribir lo resuelto en la presente Resolución.

Artículo 3º.- Disponer la publicación de la presente Resolución en el Diario Oficial El Peruano y en la Sede Digital de la Superintendencia Nacional de Bienes Estatales (www.sbn.gob.pe).

Regístrese, comuníquese y publíquese.

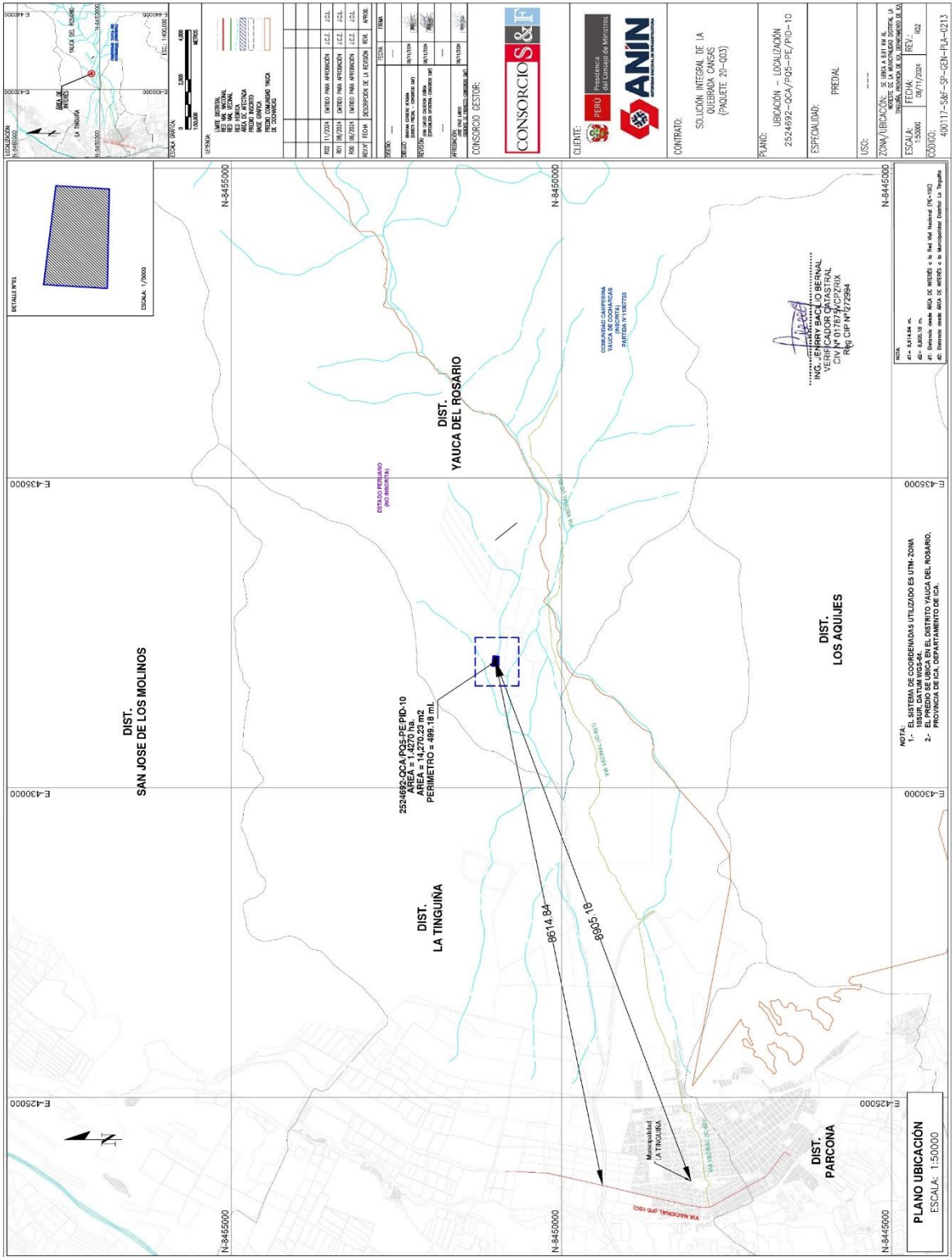
POI 18.1.2.11

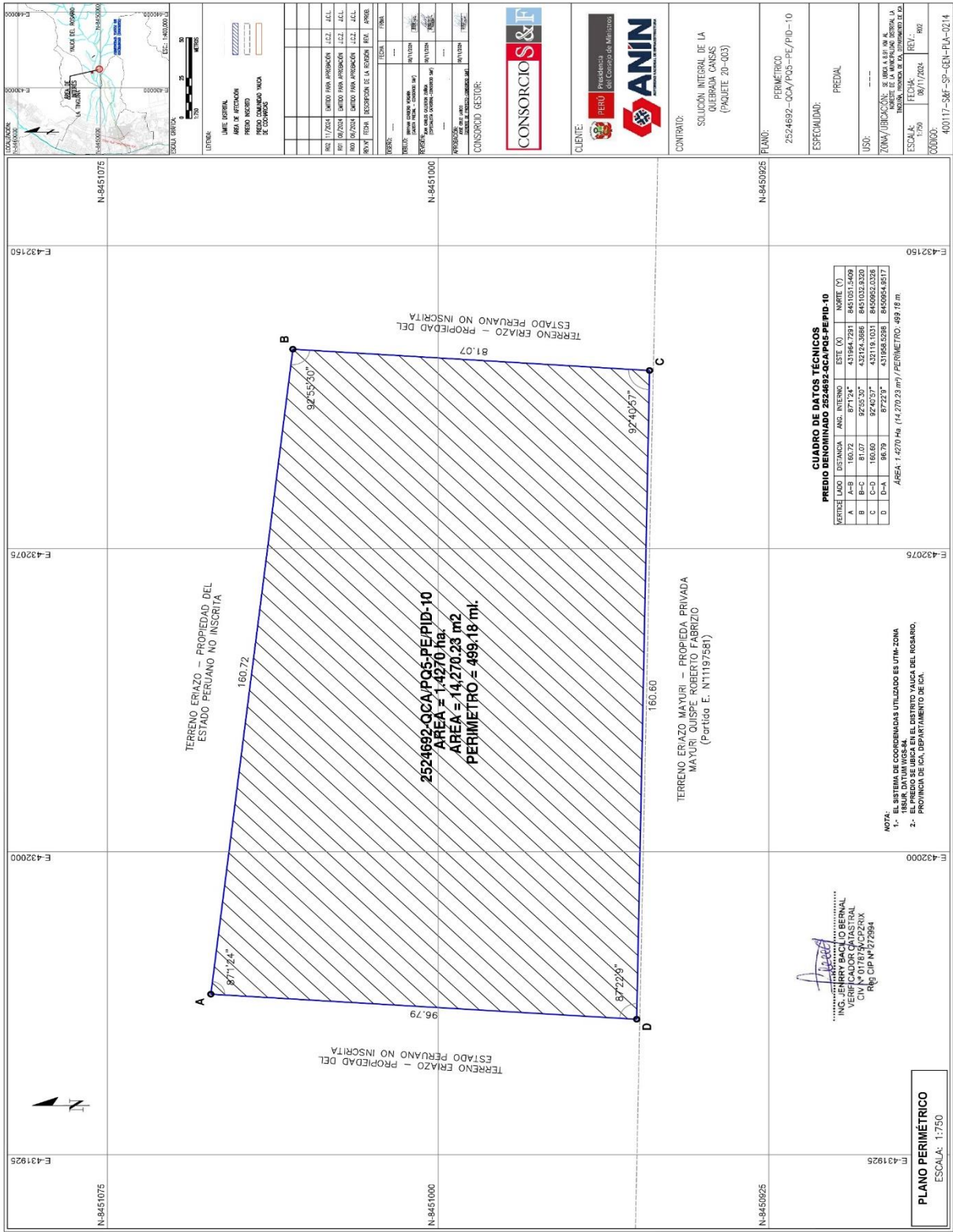
CARLOS REATEGUI SANCHEZ
Subdirector de Desarrollo Inmobiliario
Subdirección de Desarrollo Inmobiliario


Profesional de la SDDI

Profesional de la SDDI

Profesional de la SDDI





	CONTRATO: SOLUCIÓN INTEGRAL DE LA QUEBRADA CANSAS (PAQUETE 20-Q03) REGIÓN: ICA	400117-S&F-SP-GEN-MD-0100
	MEMORIA DESCRIPTIVA 2524692-QCA/PQ5-PE/PID-10	Revisión: 02
		Fecha: 15/09/2024
		Página: 4 de 11

MEMORIA DESCRIPTIVA

Referencia: Plano Ubicación – Localización ANEXO N°01 y Plano Perimétrico ANEXO N°02

1. DENOMINACION

El predio se denomina: 2524692-QCA/PQ5-PE/PID-10

1.1 UBICACIÓN DEL PREDIO

1.1.1 Ubicación Política.

Departamento : ICA
 Provincia : ICA
 Distrito : YAUCA DEL ROSARIO
 Referencia : SE UBICA A 8.91 KM AL NORESTE DE LA MUNICIPALIDAD DISTRITAL LA TINGUIÑA, PROVINCIA DE ICA, DEPARTAMENTO DE ICA.

1.1.2 Ubicación cartográfica.


Coordenadas UTM del centroide, Este: 432039.3248 m, Norte: 8450998.0265 m.

1.2 LINDEROS Y MEDIDAS PERIMETRICAS

Los linderos y medidas perimétricas del predio son las siguientes:

LINDERO	PERIMETRO	COLINDANTE
Por el Norte	Desde el vértice A hasta el vértice B en línea recta de un (01) tramo: 1.- tramo A-B de 160.72 m	Colinda con propiedad del estado peruano (Terreno eriazo no registrado).
Por el Este	Desde el vértice B hasta el vértice C en línea recta de un (01) tramo: 1.- tramo B-C de 81.07 m	Colinda con propiedad del estado peruano (Terreno eriazo no registrado).
Por el Sur	Desde el vértice C hasta el vértice D en línea recta de un (01) tramo: 1.- tramo C-D de 160.60 m	Colinda con propiedad privada - Predio MAYURI (Mayuri Quispe Roberto Fabricio. Partida N°11197581).
Por el Oeste	Desde el vértice D hasta el vértice A en línea recta de un (01) tramo: 1.- tramo D-A de 96.79 m	Colinda con propiedad del estado peruano (Terreno eriazo no registrado).


 INC. JENRRY SACILIO BERNAL
 VERIFICADOR CATASTRAL
 CIV N° 017875VCPZRIX
 Reg CIP N°1272994

	CONTRATO: SOLUCIÓN INTEGRAL DE LA QUEBRADA CANSAS (PAQUETE 20-Q03) REGIÓN: ICA	400117-S&F-SP-GEN-MD-0100
	MEMORIA DESCRIPTIVA 2524692-QCA/PQ5-PE/PID-10	Revisión: 02
		Fecha: 15/09/2024
		Página: 5 de 11

1.3 ÁREA

El área del predio es de 1.4270 has (14,270.23 m²).

1.4 PERÍMETRO

El perímetro del predio es de 499.18 ml.

1.5 COORDENADAS UTM DE LOS VERTICES DEL PREDIO

Las coordenadas de los vértices del predio están georreferenciadas a el sistema geodésico WGS84, Proyección UTM y Zona 18 Sur.

CUADRO DE COORDENADAS UTM (metros)

CUADRO DE DATOS TECNICOS PREDIO DENOMINADO "2524692-QCA/PQ5-PE/PID-10"					
VERTICE	LADO	DISTANCIA	ANG. INTERNO	COORDENADAS WGS84	
				ESTE (X)	NORTE (Y)
A	A-B	160.72	87°1'24"	431964.7291	8451051.5409
B	B-C	81.07	92°55'30"	432124.3686	8451032.9320
C	C-D	160.60	92°40'57"	432119.1031	8450952.0326
D	D-A	96.79	87°22'9"	431958.5298	8450954.9517

1.6 DISTANCIAS REFERENCIALES AL PREDIO

d1: 8,614.84 m (Distancia de AREAS DE INTERES a la Red Vial Nacional PE-1SC).


COORDENADAS WGS84		
PUNTO	ESTE(X)	NORTE(Y)
PI	432039.3248	8450998.0265
PF	423578.1700	8449378.0560

d2: 8,905.18 m (Distancia desde AREA DE INTERES a la Municipalidad Distrital La Tinguiña).

COORDENADAS WGS84		
PUNTO	ESTE(X)	NORTE(Y)
PI	432039.3248	8450998.0265
PF	423641.3360	8448035.5820



 ING. JERRY BACILIO BERNAL
 VERIFICADOR CATASTRAL
 CIV N° 017875VCPZRIX
 Reg CIP N° 272994

	CONTRATO: SOLUCIÓN INTEGRAL DE LA QUEBRADA CANSAS (PAQUETE 20-Q03) REGIÓN: ICA	400117-S&F-SP-GEN-MD-0100
	MEMORIA DESCRIPTIVA 2524692-QCA/PQ5-PE/PID-10	Revisión: 02 Fecha: 15/09/2024 Página: 6 de 11

2. OBSERVACIONES

- La presente Memoria Descriptiva y el Plano Ubicación - Localización y Perimétrico de referencia, han sido elaborados siguiendo los requerimientos establecidos en la Directiva N.º 002-2014-SUNARP-SN, aprobada por Resolución N.º 120-2014-SUNARP-SN del 30.05.2014, realizando para ello, las indagaciones y estudios los cuales ha sido posible acceder.
- La información técnica contenida en la presente memoria y el plano de referencia, se encuentra georreferenciado en el DATUM UTM, WGS84, Zona 18 Sur.



 ING. JERRRY BACILIO BERNAL
 VERIFICADOR CATASTRAL
 CIV N° 017875VCPZRIX
 Reg CIP N° 272994