



RESOLUCIÓN N° 1230-2024/SBN-DGPE-SDDI

San Isidro, 27 de septiembre del 2024

VISTO:

El Expediente N.° 920-2024/SBNUFEPPI, que contiene la solicitud presentada por la **AUTORIDAD NACIONAL DE INFRAESTRUCTURA**, representada por el director de la Dirección de Gestión Predial, mediante la cual peticiona la **PRIMERA INSCRIPCIÓN DE DOMINIO EN EL MARCO DEL TEXTO ÚNICO ORDENADO DE LA LEY N.° 30556**, respecto del área de **23 648,82 m² (2,3649 ha)**, ubicado en la cuenca del río Chicama, en el sector el Progreso Colón, en los distritos de Chicama - Cascas, provincias de Ascope – Gran Chimú, departamento de la Libertad (en adelante, “el predio”), y,

CONSIDERANDO:

1. Que, la Superintendencia Nacional de Bienes Estatales (en adelante, “SBN”), en virtud de lo dispuesto por el Texto Único Ordenado de la Ley N.° 29151, Ley General del Sistema Nacional de Bienes Estatales aprobado por el Decreto Supremo N.° 019-2019-VIVIENDA¹ (en adelante, “TUO de la Ley N.° 29151”), su Reglamento aprobado por el Decreto Supremo N.° 008-2021-VIVIENDA (en adelante “el Reglamento”), es un Organismo Público Ejecutor, adscrito al Ministerio de Vivienda, Construcción y Saneamiento, que constituye el Ente Rector del Sistema Nacional de Bienes Estatales, responsable de normar, entre otros, los actos de disposición de los predios del Estado, como de ejecutar dichos actos respecto de los predios que se encuentran bajo su administración, siendo la Subdirección de Desarrollo Inmobiliario, el órgano competente en primera instancia, para programar, aprobar y ejecutar los procesos operativos relacionados a dichos actos, de conformidad con lo dispuesto por los artículos 51° y 52° del Texto Integrado del Reglamento de Organización y Funciones de la Superintendencia Nacional de Bienes Estatales, aprobado mediante la Resolución N.° 0066-2022/SBN, en mérito a lo establecido en el Decreto Supremo N.° 011-2022-VIVIENDA.

2. Que, mediante Resolución N.° 0026-2024/SBN-GG del 21 de marzo de 2024 se conformó la **Unidad Funcional de Entrega de Predios para Proyectos de Inversión - UFEPPPI**, que depende funcionalmente de la Subdirección de Desarrollo Inmobiliario, responsable, entre otros, de evaluar los documentos presentados por las entidades en los procedimientos de transferencia interestatal y otros actos de disposición, a fin de verificar el cumplimiento de los requisitos establecidos en el marco del Decreto Legislativo N.° 1192 y de la Ley N.° 30556.

3. Que, mediante Resolución N.° 0413-2024/SBN-DGPE-SDAPE del 27 de marzo de 2024, la Subdirección de Administración del Patrimonio Estatal delegó a la Subdirección de Desarrollo Inmobiliario la competencia para aprobar actos de adquisición y administración de predios estatales, circunscrita a los procedimientos administrativo de primera inscripción de dominio y otorgamiento de otros derechos reales realizados, de conformidad con las disposiciones establecidas en el Decreto Legislativo N.° 1192 y la Ley N.° 30556..

¹ Se sistematizaron las siguientes normas: Ley N.° 30047, Ley N.° 30230, Decreto Legislativo N.° 1358 y Decreto Legislativo N.° 1439.

4. Que, mediante Oficio N.º D00001678-2024-ANIN/DGP presentado el 10 de septiembre de 2024 [S.I. N.º 26091-2024 (foja 2 al 4)], la Autoridad Nacional de Infraestructura (en adelante, la "ANIN"), representada por el Director de la Dirección de Gestión Predial, Erick Daniel Monzón Castillo, solicita la Primera Inscripción de Dominio de "el predio", signado con código N.º 2501802-CHI/PQ6-PE/PID-21, en el marco del Texto Único Ordenado de la Ley N.º 30556, Ley que aprueba disposiciones de carácter extraordinario para las intervenciones del Gobierno Nacional frente a desastres y que dispone la creación de la Autoridad para la Reconstrucción con Cambios, aprobado por el Decreto Supremo N.º 094-2018-PCM (en adelante el "TUO de la Ley N.º 30556"), requerido para el proyecto denominado: "Mejoramiento y ampliación del servicio de protección contra inundaciones, en ambas márgenes del río Chicama, tramo de la desembocadura al Océano Pacífico hasta el puente Punta Moreno, distrito de Ascope, Chicama, Magdalena de Cao, Casa Grande, Santiago de Cao y San Benito de la provincia de Ascope del departamento de La Libertad y la provincia de Contumazá del departamento de Cajamarca", identificado con CUI N.º 2501802 (en adelante "el proyecto"). Para tal efecto, presenta, los siguientes documentos: **a)** Plan de Saneamiento físico y legal (fojas 6 al 10); **b)** certificado de búsqueda catastral con publicidad N.º 2024-4783488 (fojas 11 al 13); **c)** memoria descriptiva, plano perimétrico y plano de ubicación-localización, (fojas 14 y 15) y **d)** Plano diagnóstico (foja 16).

5. Que, el artículo 1º del "TUO de la Ley N.º 30556", declara de prioridad, de interés nacional y necesidad pública la implementación de un Plan Integral para la Reconstrucción con Cambios, aprobado mediante Decreto Supremo N.º 091-2017-PCM, en adelante "el Plan", con enfoque de gestión del riesgo de desastres, para la reconstrucción y construcción de la infraestructura pública y viviendas afectadas por desastres naturales con un nivel de emergencia 4 y 5, así como para la implementación de soluciones integrales de prevención.

6. Que, según el numeral 2.1 del artículo 2º del "TUO de la Ley N.º 30556", en relación al Plan Integral para la Reconstrucción con Cambios, precisa que es de obligatorio cumplimiento por los tres niveles de gobierno y es aprobado por Decreto Supremo con voto aprobatorio del Consejo de Ministros a propuesta de la Autoridad a que se refiere el artículo 3º de la presente Ley.

7. Que, el numeral 9.5 del artículo 9º del "TUO de la Ley N.º 30556", dispone que la Superintendencia Nacional de Bienes Estatales a solicitud de las Entidades Ejecutoras, en un plazo máximo de siete (7) días hábiles contados desde la fecha de la solicitud, emite y notifica la resolución administrativa. Dentro del mismo plazo la Superintendencia Nacional de Bienes Estatales solicita a la Superintendencia Nacional de los Registros Públicos la inscripción correspondiente. Esta resolución es irrecurrible en vía administrativa o judicial; asimismo, el citado artículo dispone que la Superintendencia Nacional de los Registros Públicos queda obligada a registrar los inmuebles y/o edificaciones a nombre de las Entidades Ejecutoras; disponiendo finalmente que, en todo lo no regulado y siempre que no contravenga el presente numeral es de aplicación supletoria el Decreto Legislativo N.º 1192, Decreto Legislativo que aprueba la Ley Marco de Adquisición y Expropiación de Inmuebles, Transferencia de Inmuebles de Propiedad del Estado, Liberación de Interferencias y dicta otras medidas para la ejecución de obras de infraestructura (en adelante "Decreto Legislativo N.º 1192").

8. Que, por su parte, el numeral 57.1 del artículo 57º del Reglamento de la Ley N.º 30556, aprobado por Decreto Supremo N.º 003-2019-PCM (en adelante, "Reglamento de la Ley N.º 30556") faculta a esta Superintendencia o a la Dirección General de Abastecimiento (DGA) del Ministerio de Economía y Finanzas, según corresponda, a aprobar la transferencia u otorgar derechos a favor de las Entidades Ejecutoras respecto de los predios o bienes inmuebles de propiedad estatal, de dominio público o dominio privado, y de propiedad de las empresas del Estado, **inscritos registralmente o no**², requeridos para la implementación de "el Plan", excluyendo en su numeral 57.2 a los predios de propiedad privada, inmuebles integrantes del Patrimonio Cultural de la Nación de carácter prehispánico y las tierras y territorios de pueblos indígenas u originarios y aquellos de propiedad o en posesión de las comunidades campesinas y nativas y reservas indígenas.

² DECRETO SUPREMO N.º 019-2019-VIVIENDA, Decreto Supremo que aprueba el Texto Único Ordenado de la Ley N.º 29151, Ley General del Sistema Nacional de Bienes Estatales "Artículo 36.- Titularidad de los predios no inscritos"

Los predios que no se encuentren inscritos en el Registro de Predios y que no constituyan propiedad de particulares, ni de las Comunidades Campesinas y Nativas, son de dominio del Estado, cuya inmatriculación compete a la Superintendencia Nacional de Bienes Estatales - SBN; y en las zonas en que se haya efectuado transferencia de competencias, a los gobiernos regionales, sin perjuicio de las competencias legalmente reconocidas por norma especial a otras entidades y de las funciones y atribuciones del ente rector del Sistema Nacional de Bienes Estatales."

9. Que, el inciso 58.1. del artículo 58 del “Reglamento de la Ley N.° 30556” enumera taxativamente los requisitos para solicitar predios o bienes inmuebles estatales en el marco del citado Plan, conforme detalle siguiente: **a)** Informe de diagnóstico y propuesta de saneamiento físico y legal del predio estatal requerido, firmado por los profesionales designados por la entidad solicitante, donde se precisa el área, ubicación, linderos, ocupación, edificaciones, titularidad del predio, número de partida registral, procesos judiciales, patrimonio cultural, concesiones, derecho de superficie, gravámenes, actos de administración a favor de particulares, superposiciones, duplicidad de partidas, reservas naturales, de ser caso, que afecten al predio; **b)** Certificado de búsqueda catastral, con una antigüedad no mayor a tres (3) meses; **c)** Planos perimétricos y de ubicación en coordenadas UTM en sistema WGS 84 a escala 1/5000 o múltiplo apropiado, en formato digital e impreso, con la indicación del área, linderos, ángulos y medidas perimétricas, autorizado por verificador catastral para el caso previsto en el numeral 60.4 del artículo 60 en tres (3) juegos; **d)** Memoria descriptiva, en la que se indique el área, los linderos y medidas perimétricas, autorizado por verificador catastral para el caso previsto en el numeral 60.4 del artículo 60 en tres (3) juegos.

10. Que, en ese sentido, **el procedimiento de primera inscripción de dominio** por leyes especiales, se efectúa a título gratuito, respecto de predios no inscritos registralmente, y sobre la base de la información brindada por el solicitante, tanto en la documentación presentada como la consignada en el informe de diagnóstico y propuesta de saneamiento físico legal, documentos que adquieren calidad de declaración jurada de conformidad con el numeral 58.2 del artículo 58° del “Reglamento de la Ley N.° 30556”, no siendo necesario ni obligatorio el cumplimiento de otros requisitos por parte del solicitante ni la “SBN”, tales como inspección técnica del predio, obtención de Certificados de Parámetros Urbanísticos, entre otros.

11. Que, asimismo, en numeral 3 del artículo 60° del “Reglamento de la Ley N.° 30556” señala que, la primera inscripción de dominio del predio se efectúa a favor de la Entidad Ejecutora del Plan y se sustenta en la documentación presentada en la solicitud; asimismo precisa que, la solicitud de inscripción registral del acto contiene la resolución aprobatoria, los planos perimétricos y de ubicación y la memoria descriptiva, los que constituyen título suficiente para su inscripción, y que no resulta exigible la presentación de otros documentos bajo responsabilidad del Registrador.

12. Que, respecto a la entidad ejecutora de “el proyecto”, cabe precisar que, el artículo 9° de la Ley N.° 31639, Ley de Equilibrio Financiero del Presupuesto del Sector Público para el Año Fiscal 2023, proroga el plazo de duración de la Autoridad para la Reconstrucción con Cambios **hasta el 31 de diciembre de 2023**, para continuar con la ejecución de las intervenciones del Plan Integral para la Reconstrucción con Cambios (PIRCC), aprobado mediante Decreto Supremo N.° 091-2017-PCM.

13. Que, mediante el artículo 3° de la Ley N.° 31841³, se crea la Autoridad Nacional de Infraestructura (ANIN) como un organismo público ejecutor adscrito a la Presidencia del Consejo de Ministros para la formulación, ejecución y mantenimiento de los proyectos o programas de inversión a su cargo, cuyo reglamento fue aprobado mediante el Decreto Supremo N.° 115-2023-PCM, publicado en el diario oficial “El Peruano” con fecha 11 de octubre de 2023.

14. Que, el numeral 5.2 del artículo 5° de la Ley N.° 31912, Ley que aprueba créditos suplementarios para el financiamiento de mayores gastos asociados a la reactivación económica, la respuesta ante la emergencia y el peligro inminente por la ocurrencia del Fenómeno El Niño para el año 2023 y dicta otras medidas, dispone que el pliego Autoridad Nacional de Infraestructura (ANIN) puede ejecutar, de manera excepcional, Intervenciones de Reconstrucción mediante Inversiones (IRI) y de proyectos en el marco del Sistema Nacional de Programación Multianual y Gestión de Inversiones, de la cartera del PIRCC, en el marco del acuerdo Gobierno a Gobierno.

15. Que, en esa línea, mediante el artículo 1° de la Resolución Ministerial N.° 182-2023-PCM⁴, modificada con Resolución Ministerial N.° 276-2023-PCM⁵, se constituye la Comisión de Transferencia a cargo de coordinar y ejecutar el proceso de transferencia de la Autoridad para la Reconstrucción con Cambios a la Presidencia del Consejo de Ministros y a la Autoridad Nacional de Infraestructura, que comprende la Transferencia del Rol Ejecutor efectuado por la Autoridad para la Reconstrucción con Cambios a la Autoridad Nacional de Infraestructura.

³ De acuerdo con su Tercera Disposición Complementaria Final, entra en vigencia a partir de la fecha de publicación de su Reglamento, el cual se realizó el 11 de octubre de 2023.

⁴ Publicada en el diario oficial El Peruano, con fecha 6 de setiembre de 2023.

⁵ Publicada en el diario oficial El Peruano, con fecha 29 de setiembre de 2023.

16. Que, en tal contexto, respecto a la competencia de la “SBN”, cabe precisar que, del Plan de Saneamiento Físico Legal, se advierte que “el predio” no cuenta con edificaciones y/u obras complementarias; por lo que, la entidad competente para aprobar el acto administrativo es la “SBN”, toda vez que se trata de un terreno sin construcción; en consecuencia, corresponde continuar con la evaluación del presente procedimiento administrativo.

17. Que, teniendo en consideración lo antes expuesto, se procedió a evaluar los documentos presentados por la “ANIN”, emitiéndose el Informe Preliminar N.º 01105-2024/SBN-DGPE-SDDI-UFEPPI del 17 de setiembre de 2024 (fojas 17 al 22), el cual concluyó, respecto de “el predio”, entre otros, lo siguiente: **i)** según el Plan de Saneamiento Físico Legal (en adelante el “PSFL”) se encuentra ubicado en la cuenca del río Chicama, en la margen derecha, en el sector el Progreso Colón, en los distritos de Chicama - Cascas, provincias de Ascope - Gran Chimú, departamento de la Libertad; **ii)** De la consulta realizada al GEOCATASTRO y el visor web geográfico SUNARP, se advierte que no recae sobre propiedades estatales, ni predios inscritos, respectivamente; **iii)** del Certificado de Búsqueda Catastral, con publicidad N.º 2024-4783488⁶ expedido el 16 de agosto de 2024, por la oficina registral de Trujillo, el mismo que concluye que el área en consulta se ubica en una zona donde no se ha identificado propiedad inscrita; **iv)** de acuerdo al “PSFL” señala que es de naturaleza rústico de tipo rural; **v)** no cuenta con zonificación asignada; **vi)** según el “PSFL” no presenta posesión, ni edificación, empero, de acuerdo a la inspección de campo se determinó que hay ocupación parcial de áreas de cultivo, las cuales son temporales, respecto de los cuales ocupación se viene atendiendo de acuerdo a lo establecido en la Tercera Disposición Complementaria y Final del Decreto Legislativo N.º 1192 y sus modificatorias, mediante lo cual los derechos de terceros no serían vulnerados, lo cual se corrobora con la imagen satelital del Google Earth del 19 de marzo del 2024; **vii)** no se advierten procesos judiciales ni solicitudes en trámite sobre su ámbito; asimismo, no se superpone con predios formalizados, unidades catastrales, comunidades campesinas o ni nativas, monumentos arqueológicos prehispánicos, concesiones mineras, líneas de transmisión eléctricas, áreas naturales protegidas, zonas de amortiguamiento, vías, ecosistemas frágiles ni hábitats críticos; **viii)** De la revisión de la Base gráfica de la ANA se advierte que existe superposición parcial con la faja marginal del río Chicama aprobada mediante Resolución Directoral N.º 195-2021-ANA-AAA-HCH; **ix)** de la consulta a la plataforma web Sigrid del CENEPRED, no se visualiza superposición con zona de riesgo no, no obstante, en el “PSFL” se indica que recae totalmente en ámbito con susceptibilidad por inundación por ser margen del río; **x)** se ha cumplido con presentar los documentos técnicos correspondientes al área a inmatricular que sustenta el “PSFL”; y **xi)** De la revisión de la Memoria Descriptiva se advierte que éste no se encuentra firmada por el profesional responsable, conforme a lo dispuesto en el literal d) del artículo 58.1 del “Reglamento de la Ley N.º 30556”

18. Que, mediante Oficio N.º 02866-2024/SBN-DGPE-SDDI-UFEPPI del 18 de setiembre de 2024 [en adelante, “el Oficio” (fojas 23 y 24)], esta Subdirección comunicó a la “ANIN” la observación técnica descrita en el ítem **xi)** del informe citado en el considerando décimo séptimo, a efectos de que esta sea subsanada y/o aclarada. En ese sentido, se le otorgó el plazo de cinco (5) días hábiles para su absolución, bajo apercibimiento de concluir el procedimiento de conformidad con establecido en el artículo 59º del “Reglamento de la Ley N.º 30556”, modificado mediante Decreto Supremo N.º 155-2019- PCM⁷.

19. Que, en el caso concreto, “el Oficio” fue notificado el 18 de setiembre de 2024 a través de la casilla electrónica⁸ de la “ANIN”, conforme figura en el acuse de recibo (foja 25); razón por la cual se tiene por bien notificado, de conformidad con lo señalado en el numeral 20.4 del artículo 20º del Texto Único Ordenado de la Ley N.º 27444, Ley del Procedimiento Administrativo General - Decreto Supremo N.º 004 2019-JUS (en adelante, “TUO de la Ley N.º 27444”); asimismo, se debe precisar que el plazo indicado, al ser computado desde el día siguiente de la notificación, **vencía el 25 de setiembre de 2024**; habiendo la “ANIN”, dentro del plazo, remitido el Oficio N.º D00002859-2024-ANIN/DGP y anexos, el 25 de setiembre de 2024 [S.I. N.º 27847-2024 y anexos (fojas 27 al 40)] a fin de subsanar la observación advertida en “el Oficio”.

20. Que, evaluada en su integridad la documentación presentada por la “ANIN”, mediante Informe

⁶ Elaborado en base al Informe Técnico N.º 008986-2024-Z.R.N.º V-SEDE-TRUJILLO/UREG/CAT de fecha 14 de agosto de 2024

⁷ El PSFL del predio o inmueble estatal materia de solicitud el cual es presentado preferentemente conforme al modelo del Anexo N.º 2. (...) “La solicitud puede ser formulada a través de la Mesa de Partes Virtual o la Mesa de partes física. En el caso que la solicitud sea presentada a través de la Mesa de Partes física, deber. remitir un CD con el Plano perimétrico y de ubicación y la Memoria descriptiva, debidamente firmados, y dos (2) juegos físicos de dichos documentos; asimismo, remite en el CD los planos de diagnóstico, cuando formen parte de la documentación sustentatoria. El solicitante remite los archivos digitales en formato shapefile de ESRI y la información gráfica digital correspondiente. (...).”

⁸ El numeral 4.1 del artículo 4 del Decreto Supremo N.º 004-2021-VIVIENDA “Decreto Supremo que dispone la obligatoriedad de la notificación vía casilla electrónica de la Superintendencia Nacional de Bienes Estatales y aprueba su Reglamento”, define a la “casilla electrónica” de la siguiente manera: “4.1 Casilla electrónica: Es el buzón electrónico asignado al administrado o administrada, creado en el Sistema Informático de Notificación Electrónico de la Superintendencia Nacional de Bienes Estatales, para la tramitación confiable y segura de notificaciones y acuse de recibo; el cual se constituye en un domicilio digital en el marco de lo establecido en el artículo 22 del Decreto Legislativo N.º 1412, que aprueba la Ley de Gobierno Digital”.

Técnico Legal N.º 1269-2024/SBN-DGPE-SDDI del 27 de septiembre de 2024, se concluyó respecto a la falta de firma del profesional responsable en la Memoria Descriptiva: Al respecto la “ANIN” adjuntó nueva memoria descriptiva firmada por profesional responsable. En tal sentido, de la evaluación efectuada, se tiene por levantada la observación formulada mediante “el Oficio” y se concluye que la “ANIN” cumple con los requisitos señalados en el artículo 58º del “Reglamento de la Ley N.º 30556”.

21. Que, adicionalmente, siendo que “el predio” recae parcialmente sobre la Faja Marginal del río Chicama, se precisa que constituye un bien de dominio público hidráulico, razón por la cual, para la ejecución del proyecto, la “ANIN” deberá tener en cuenta, que toda intervención de los particulares que afecte o altere las características de estos bienes debe ser previamente autorizada por la Autoridad Administrativa del Agua, con excepción del uso primario del agua y las referentes a la navegación, de acuerdo a lo regulado en el artículo 7º de la Ley N.º 29338, Ley de Recursos Hídricos; asimismo, la presente Resolución no brinda autorizaciones, permisos, licencias u otros derechos necesarios que, para el ejercicio de sus actividades, debe obtener el titular del proyecto de la obra de infraestructura ante otras entidades, por lo que corresponde al beneficiario de la transferencia cumplir con la normatividad para el ejercicio de las actividades que vaya a ejecutar sobre “el predio”.

22. Que, de la revisión del contenido de “el Plan”, y teniendo en cuenta el numeral 3.1 del artículo 3º del “TUO de la Ley N.º 30556”, se ha verificado que la Autoridad Nacional de Infraestructura al asumir el Rol Ejecutor efectuado por la entonces Autoridad para la Reconstrucción con Cambios, es la encargada de liderar, implementar y, cuando corresponda, ejecutar “el Plan”; asimismo, se ha verificado que “el proyecto” se encuentra vinculado dentro de las principales intervenciones de prevención en la región La Libertad conforme lo precisado en el numeral 4.3.8.3 de “el Plan” e identificado en el portafolio de prevenciones de inundaciones fluviales y movimientos de masas que forma parte del mismo. Además, se ha verificado en la Resolución de la Dirección Ejecutiva N.º 0124-2021-ARCC/DE, que formalizó el acuerdo de la Octogésima Quinta Sesión del Directorio de la Autoridad para la Reconstrucción con Cambios referido a la modificación de “El Plan”, Anexo N.º 01.1, que dentro de las intervenciones se encuentra en el sub numeral 17.4 del citado anexo, el proyecto denominado “*Mejoramiento y ampliación del servicio de protección contra inundaciones, en ambas márgenes del río Chicama, tramo de la desembocadura al Océano Pacífico hasta el puente Punta Moreno, distrito de Ascope, Chicama, Magdalena de Cao, Casa Grande, Santiago de Cao y San Benito de la provincia de Ascope del departamento de La Libertad y la provincia de Contumaza del departamento de Cajamarca*”, señalando como su entidad ejecutora a la Autoridad para la Reconstrucción con Cambios – RCC, ahora la “ANIN”. En consecuencia, queda acreditada la competencia de la “ANIN” y que “el proyecto” forma parte del componente descrito en el literal b) del numeral 2.1 del “TUO de la Ley N.º 30556”.

23. Que, en ese orden de ideas, se advierte de la revisión de la solicitud presentada por la “ANIN”, del Plan de Saneamiento Físico Legal; así como, del Informe Preliminar N.º 01105-2024/SBN-DGPE-SDDI-UFEPPI, se ha determinado que “el predio” recae sobre ámbito sin antecedente registral; además, no está comprendido dentro del supuesto de exclusión contenido en el numeral 57.2 del artículo 57º del “Reglamento de la Ley N.º 30556” y, por su parte, la “ANIN” ha cumplido con presentar los documentos detallados en el numeral 58.1 del artículo 58º del “Reglamento de la Ley N.º 30556”; asimismo, esta Superintendencia cuenta con el marco normativo habilitante, para aprobar la primera inscripción de dominio a favor de las Entidades Ejecutoras respecto de los predios de propiedad estatal, de dominio público o dominio privado, y de propiedad de las empresas del Estado, **no inscritos registralmente**, requeridos para la implementación del Plan, en virtud numeral 60.3 del artículo 60º del “Reglamento de la Ley N.º 30556”.

24. Que, en virtud de lo expuesto, corresponde aprobar la primera inscripción de dominio de “el predio” **de naturaleza rústico de tipo rural**, a favor del “ANIN”, requerido para la ejecución del proyecto denominado: “*Mejoramiento y ampliación del servicio de protección contra inundaciones, en ambas márgenes del río Chicama, tramo de la desembocadura al Océano Pacífico hasta el puente Punta Moreno, distrito de Ascope, Chicama, Magdalena de Cao, Casa Grande, Santiago de Cao y San Benito de la provincia de Ascope del departamento de La Libertad y la provincia de Contumazá del departamento de Cajamarca*”.

25. Que, en aplicación supletoria, conforme al numeral 6.1.6 de la Directiva N.º 001-2021/SBN⁹, se dispone, entre otros, que el costo de la publicación de la resolución en el diario “El Peruano” o en un diario de mayor circulación del lugar donde se ubica el predio o inmueble estatal, es asumido por el solicitante,

⁹ Denominada “Disposiciones para la Transferencia de Propiedad Estatal y Otorgamiento de otros Derechos Reales en el marco del Decreto Legislativo N.º 1192”, aprobada mediante la Resolución N.º 0060-2021/SBN del 23 de julio de 2021, publicada el 26 de julio de 2021 y modificada mediante Resolución N.º 0059-2023/SBN, publicada el 19 de diciembre de 2023.

debiendo esta Subdirección remitir al solicitante la orden de publicación en el diario, quien dará respuesta sobre la publicación que efectúe en un plazo de veinticinco (25) días hábiles contados desde la remisión de la orden de publicación (...); en ese sentido, una vez se cuente con la respuesta sobre la publicación realizada, esta Superintendencia solicitará al Registro de Predios correspondiente de la Superintendencia Nacional de los Registros Públicos, la inscripción de la presente Resolución.

26. Que, para los efectos de la calificación registral y en cumplimiento de lo previsto por el numeral 4.2.2 del Convenio de Cooperación Interinstitucional entre la SUNARP y la SBN, forman parte de la presente resolución y por tanto de la misma firma digital, la documentación técnica brindada por la "ANIN" y que sustenta la presente resolución, lo que podrá ser verificado a través de la dirección web: <http://app.sbn.gob.pe/verifica>.

27. Que, cabe señalar que, el numeral 10.1 del artículo 10º de la Ley N.º 31841 establece que *los procedimientos administrativos necesarios para la ejecución de proyectos o programas de inversión a cargo de la ANIN se realizan sin costo y sujetos a silencio administrativo positivo. Están incluidas la factibilidad de servicios públicos y toda clase de permisos, autorizaciones, registros, inscripciones, dictámenes, informes y otros establecidos por disposiciones legales.*

De conformidad con lo establecido en el "TUO de la Ley N.º 30556", el "Reglamento de la Ley N.º 30556", "la Ley N.º 31841", el "TUO la Ley N.º 29151", "el Reglamento", "Decreto Legislativo N.º 1192", Resolución N.º 0066-2022/SBN, Resolución N.º 0005-2022/SBN-GG, Resolución N.º 0026-2024/SBN-GG, Resolución N.º 0413-2024/SBN-DGPE-SDAPE, y el Informe Técnico Legal N.º 1269-2024/SBN-DGPE-SDDI del 27 de septiembre de 2024.

SE RESUELVE:

Artículo 1º.- DISPONER la PRIMERA INSCRIPCIÓN DE DOMINIO A FAVOR DEL ESTADO, EN MERITO AL TEXTO ÚNICO ORDENADO DE LA LEY N.º 30556, respecto del área de **23 648,82 m² (2.3649 ha)**, ubicado en la cuenca del río Chicama, en el sector el Progreso Colón, en los distritos de Chicama - Cascas, provincias de Ascope - Gran Chimú, departamento de la Libertad, a favor de la **AUTORIDAD NACIONAL DE INFRAESTRUCTURA**, requerido para el proyecto denominado: *"Mejoramiento y ampliación del servicio de protección contra inundaciones, en ambos márgenes del río Chicama, tramo de la desembocadura al océano pacífico hasta el puente Punta Moreno, distrito de Ascope, Chicama, Magdalena de Cao, Casa Grande, Santiago de Cao y San Benito de la provincia de Ascope del departamento de La Libertad y la provincia de Contumazá del departamento de Cajamarca"*, conforme a la documentación técnica brindada por el titular del proyecto que sustenta la presente resolución.

Artículo 2º.- La Oficina Registral de Trujillo de la Superintendencia Nacional de los Registros Públicos, Zona Registral N.º V - Sede Trujillo, procederá a inscribir lo resuelto en la presente Resolución

Artículo 3º.- Disponer la publicación de la presente Resolución en el Diario Oficial El Peruano y en la Sede Digital de la Superintendencia Nacional de Bienes Estatales (www.sbn.gob.pe).

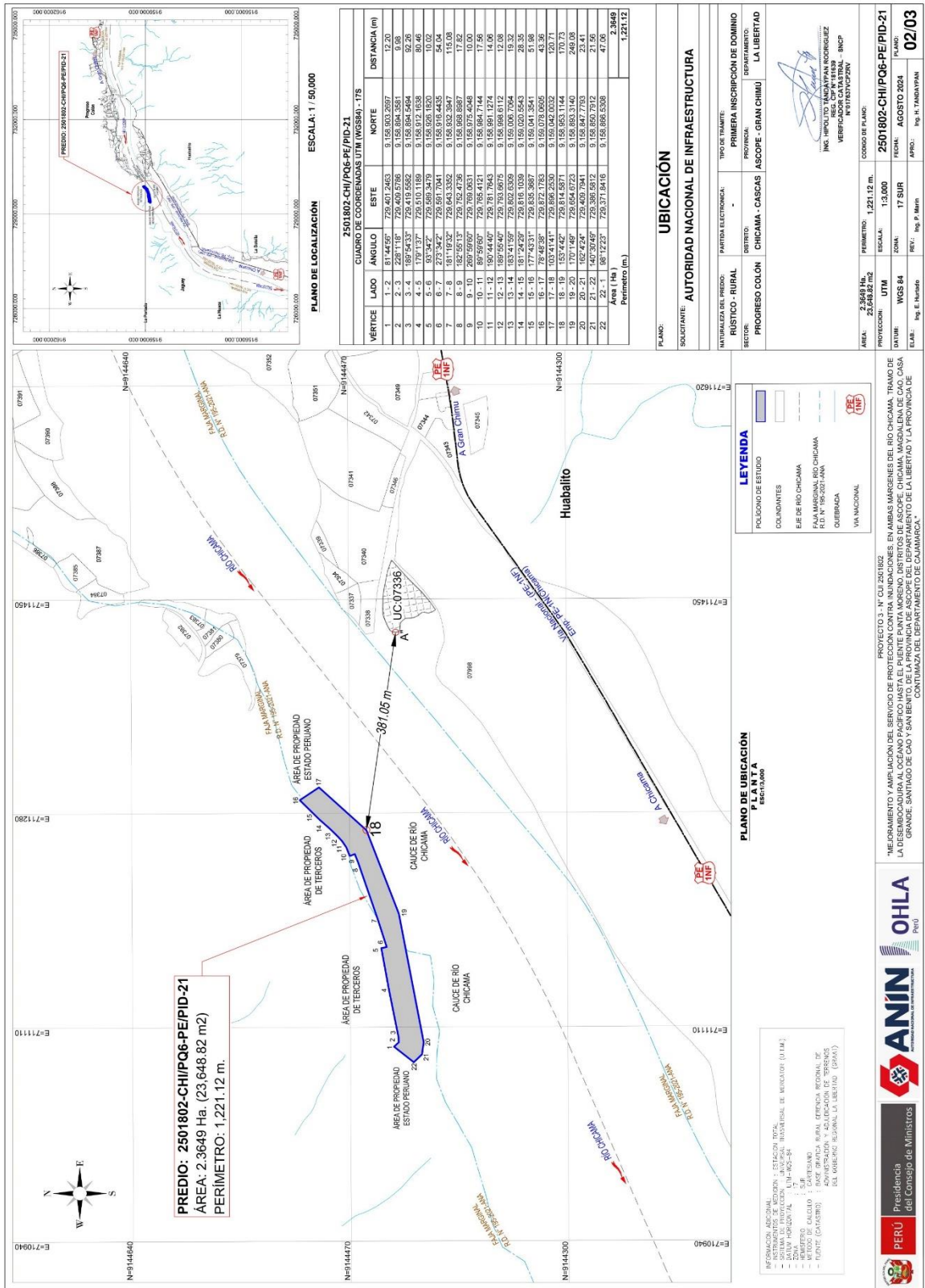
Regístrese, comuníquese y publíquese.
POI 18.1.2.11

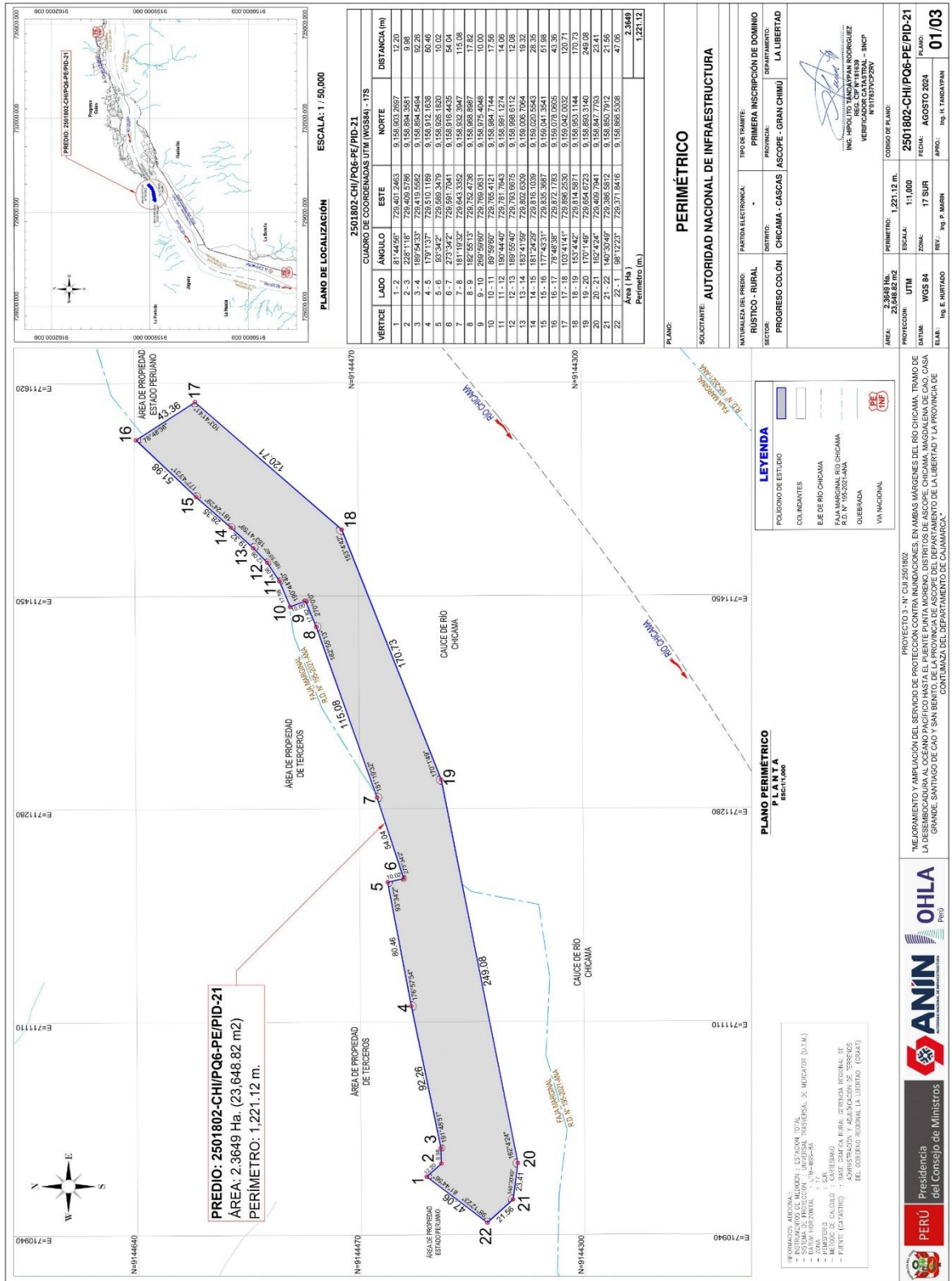
CARLOS REATEGUI SANCHEZ
Subdirector de Desarrollo Inmobiliario
Subdirección de Desarrollo Inmobiliario

Profesional de la SDDI

Profesional de la SDDI

Profesional de la SDDI





MEMORIA DESCRIPTIVA

PREDIO : **2501802-CHI/PQ6-PE/PID-21**

UBICACIÓN :

SECTOR : PROGRESO COLÓN
DISTRITO : CHICAMA - CASCAS
PROVINCIA : ASCOPE - GRAN CHIMÚ
DEPARTAMENTO : LA LIBERTAD

COLINDANTES

NORTE : Con área de propiedad de Terceros, en línea quebrada de quince (15) Tramos entre los vértices N°1 (729,401.2463 E – 9,158,903.2697 N) al N°16 (729,872.1783 E – 9,159,078.0605 N), con una longitud total de 545.21 m. (*)

SUR : Con Cauce de Río Chicama, en línea quebrada de cinco (05) Tramo, entre los vértices N°17 (729,896.2530 E – 9,159,042.0032 N) al N°22 (729,371.8416 E – 9,158,866.5308 N), con una longitud total de 585.49 m. (*)

ESTE : Con área de propiedad del Estado Peruano, en línea recta de un (01) Tramo, entre los vértices N°16 (729,872.1783 E – 9,159,078.0605 N) al N°17 (729,896.2530 E – 9,159,042.0032 N), con una longitud total de 43.36 m. (*)

OESTE : Con área de propiedad del Estado Peruano, en línea recta de un (01) Tramo, entre los vértices N°22 (729,371.8416 E – 9,158,866.5308 N) al N°01 (729,401.2463 E – 9,158,903.2697 N), con una longitud total de 47.06 (*)

SUPERFICIE : **AREA TOTAL : 2.3649 ha. (23,648.82 m2)**

PERIMETRO : El perímetro del polígono es de **1,221.12 m**. Los puntos de quiebre del perímetro, en un número de veintidós (22), están indicados en coordenadas UTM, los cuales se describen en el cuadro adjunto.

ACCESO : A través de la carretera con código Emp. PE_1N(Chicama) – El Sausal – Cascas – Contumazá – Emp. PE-08(Chilite), luego por camino de acceso común.

DATUM : **UTM - WGS84.**

ZONA : **17 SUR**

NOTA : El Área se ubica a una distancia de **381.05 m**. Tomando como referencia el predio **UC. 07336**, indicado con el vértice “**A**” (730,191.4390 E – 9,158,896.7260 N), hacia el vértice N°18 (729,814.5871 E – 9,158,953.1144 N) del polígono materia de Ubicación. (Como se aprecia en el Plano, Ubicación y Localización).


.....
JNG. HIPOLITO TANDAYPAN RODRIGUEZ
REG. CIP N°181639
VERIFICADOR CATASTRAL – SNCP
N°017637VCPZR


FUENTE (CATASTRO): Base gráfica rural de la Gerencia Regional de Administración y Adjudicación de Terrenos del (G.R.A.A.T) del Gobierno Regional la Libertad.

(*) : Remitirse al cuadro de coordenadas UTM, para apreciar las distancias entre vértices (el cuadro se muestra tanto en hoja aparte como en el mismo Plano Perimétrico).

CUADROS DE COORDENANDAS-UTM:

2501802-CHI/PQ6-PE/PID-21					
CUADRO DE COORDENADAS UTM (WGS84) - 17S					
VÉRTICE	LADO	ÁNGULO	ESTE	NORTE	DISTANCIA (m)
1	1 - 2	81°44'56"	729,401.2463	9,158,903.2697	12.20
2	2 - 3	228°1'18"	729,409.5786	9,158,894.3581	9.98
3	3 - 4	189°54'33"	729,419.5582	9,158,894.5494	92.26
4	4 - 5	179°1'37"	729,510.1189	9,158,912.1638	80.46
5	5 - 6	93°34'2"	729,589.3479	9,158,926.1820	10.02
6	6 - 7	273°34'2"	729,591.7041	9,158,916.4435	54.04
7	7 - 8	181°19'32"	729,643.3352	9,158,932.3947	115.08
8	8 - 9	182°55'13"	729,752.4736	9,158,968.8987	17.82
9	9 - 10	269°59'60"	729,769.0631	9,158,975.4048	10.00
10	10 - 11	89°59'60"	729,765.4121	9,158,984.7144	17.56
11	11 - 12	190°44'40"	729,781.7643	9,158,991.1274	14.06
12	12 - 13	189°55'40"	729,793.6675	9,158,998.6112	12.08
13	13 - 14	183°41'59"	729,802.6309	9,159,006.7064	19.32
14	14 - 15	181°24'29"	729,816.1039	9,159,020.5543	28.35
15	15 - 16	177°43'31"	729,835.3687	9,159,041.3541	51.98
16	16 - 17	78°48'38"	729,872.1783	9,159,078.0605	43.36
17	17 - 18	103°41'41"	729,896.2530	9,159,042.0032	120.71
18	18 - 19	153°4'42"	729,814.5871	9,158,953.1144	170.73
19	19 - 20	170°1'49"	729,654.6723	9,158,893.3140	249.08
20	20 - 21	162°4'24"	729,409.7941	9,158,847.7793	23.41
21	21 - 22	140°30'49"	729,386.5812	9,158,850.7912	21.56
22	22 - 1	98°12'23"	729,371.8416	9,158,866.5308	47.06
Área (Ha)					2.3649
Perímetro (m.)					1,221.12

Trujillo, Agosto 2024.



ING. HIPOLITO TANDAYPAN RODRIGUEZ
REG. CIP N°181639
VERIFICADOR CATASTRAL – SNCP
N°017637VCPZRV