



## **RESOLUCIÓN N° 0706-2024/SBN-DGPE-SDDI**

San Isidro, 20 de junio del 2024

### **VISTO:**

El Expediente N.° 388-2024/SBNUFEPPI que contiene la solicitud presentada por la **AUTORIDAD NACIONAL DE INFRAESTRUCTURA**, representada por el Director de la Dirección de Gestión Predial, mediante la cual peticona la **PRIMERA INSCRIPCIÓN DE DOMINIO Y AFECTACIÓN EN USO EN EL MARCO DEL TEXTO ÚNICO ORDENADO DE LA LEY N.° 30556**, respecto del área de 2 217,71 m<sup>2</sup> (2,221771 ha) ubicada a 9.1 Km al noreste de la Municipalidad Distrital La Tinguíña, en el distrito de Yauca de Rosario, provincia y departamento de Ica (en adelante “el predio”); y,

### **CONSIDERANDO:**

1. Que, la Superintendencia Nacional de Bienes Estatales (en adelante, “SBN”), en virtud de lo dispuesto por el Texto Único Ordenado de la Ley N.° 29151, Ley General del Sistema Nacional de Bienes Estatales aprobado por el Decreto Supremo N.° 019-2019-VIVIENDA<sup>1</sup> (en adelante, “TUO de la Ley N.° 29151”), su Reglamento aprobado por el Decreto Supremo N.° 008-2021-VIVIENDA (en adelante “el Reglamento”), es un Organismo Público Ejecutor, adscrito al Ministerio de Vivienda, Construcción y Saneamiento, que constituye el Ente Rector del Sistema Nacional de Bienes Estatales, responsable de normar, entre otros, los actos de disposición de los predios del Estado, como de ejecutar dichos actos respecto de los predios que se encuentran bajo su administración, siendo la Subdirección de Desarrollo Inmobiliario, el órgano competente en primera instancia, para programar, aprobar y ejecutar los procesos operativos relacionados a dichos actos, de conformidad con lo dispuesto por los artículos 51° y 52° del Texto Integrado del Reglamento de Organización y Funciones de la Superintendencia Nacional de Bienes Estatales, aprobado mediante la Resolución N.° 0066-2022/SBN, en mérito a lo establecido en el Decreto Supremo N.° 011-2022-VIVIENDA.

2. Que, mediante Resolución N.° 0026-2024/SBN-GG del 21 de marzo de 2024 se conformó la **Unidad Funcional de Entrega de Predios para Proyectos de Inversión - UFEPPPI**, que depende funcionalmente de la Subdirección de Desarrollo Inmobiliario, responsable, entre otros, de evaluar los documentos presentados por las entidades en los procedimientos de transferencia interestatal y otros actos de disposición, a fin de verificar el cumplimiento de los requisitos establecidos en el marco del Decreto Legislativo N.° 1192 y de la Ley N.° 30556.

3. Que, mediante Resolución N.° 0413-2024/SBN-DGPE-SDAPE del 27 de marzo de 2024, la Subdirección de Administración del Patrimonio Estatal delegó a la Subdirección de Desarrollo Inmobiliario, la competencia para aprobar actos de adquisición y administración de predios estatales, circunscrita a los procedimientos administrativo de primera inscripción de dominio y otorgamiento de otros derechos reales

<sup>1</sup> Se sistematizaron las siguientes normas: Ley N.° 30047, Ley N.° 30230, Decreto Legislativo N.° 1358 y Decreto Legislativo N.° 1439.

realizados, de conformidad con las disposiciones establecidas en el Decreto Legislativo N.º 1192 y la Ley N.º 30556.

4. Que, mediante Oficio N.º D00001160-2024-ANIN/DGP presentado el 28 de mayo de 2024 [S.I. N.º 14536-2024 (foja 2)], la Autoridad Nacional de Infraestructura, representada por el Director de la Dirección de Gestión Predial, Erick Daniel Monzón Castillo (en adelante, "ANIN"), solicita la Primera Inscripción de Dominio y Afectación en Uso de "el predio", a plazo determinado de dos (2) años, en el marco del Texto Único Ordenado de la Ley N.º 30556, Ley que aprueba disposiciones de carácter extraordinario para las intervenciones del Gobierno Nacional frente a desastres y que dispone la creación de la Autoridad para la Reconstrucción con Cambios, aprobado por el Decreto Supremo N.º 094-2018-PCM (en adelante, el "TUO de la Ley N.º 30556"), para ser destinado al proyecto denominado: "*Mejoramiento y ampliación de servicio de protección ante avenidas extremas en la quebrada Cansas/Chanchajalla de los sectores Los Rosales, La Tinguíña y Chanchajalla del distrito de la Tinguíña - provincia de Ica - departamento de Ica*", identificado con CUI 2524692 (en adelante, "el proyecto"). Para tal efecto, presenta, los siguientes documentos: **a)** informe de diagnóstico y propuesta de saneamiento físico y legal (fojas 3 al 8); **b)** informe de inspección técnica y panel fotográfico (fojas 9 y 10); **c)** certificado de búsqueda catastral con publicidad N.º 1538774 expedido el 11 de marzo de 2024 (foja 11 y 13); **d)** memoria descriptiva (fojas 14 al 17); **e)** plano perimétrico (foja 19); y **f)** plano de ubicación – localización (foja 20).

5. Que, el artículo 1º del "TUO de la Ley N.º 30556", declara de prioridad, de interés nacional y necesidad pública la implementación de un Plan Integral para la Reconstrucción con Cambios, aprobado mediante Decreto Supremo N.º 091-2017-PCM, en adelante "el Plan", con enfoque de gestión del riesgo de desastres, para la reconstrucción y construcción de la infraestructura pública y viviendas afectadas por desastres naturales con un nivel de emergencia 4 y 5, así como para la implementación de soluciones integrales de prevención.

6. Que, según el numeral 2.1 del artículo 2º del "TUO de la Ley N.º 30556", en relación al Plan Integral para la Reconstrucción con Cambios, precisa que es de obligatorio cumplimiento por los tres niveles de gobierno y es aprobado por Decreto Supremo con voto aprobatorio del Consejo de Ministros a propuesta de la Autoridad a que se refiere el artículo 3º de la presente Ley.

7. Que, el numeral 9.5 del artículo 9º del "TUO de la Ley N.º 30556", dispone que la Superintendencia Nacional de Bienes Estatales a solicitud de las Entidades Ejecutoras, en un plazo máximo de siete (7) días hábiles contados desde la fecha de la solicitud, emite y notifica la resolución administrativa. Dentro del mismo plazo la Superintendencia Nacional de Bienes Estatales solicita a la Superintendencia Nacional de los Registros Públicos la inscripción correspondiente. Esta resolución es irrecurrible en vía administrativa o judicial; asimismo, el citado artículo dispone que la Superintendencia Nacional de los Registros Públicos queda obligada a registrar los inmuebles y/o edificaciones a nombre de las Entidades Ejecutoras; disponiendo finalmente que, en todo lo no regulado y siempre que no contravenga el presente numeral es de aplicación supletoria el Decreto Legislativo N.º 1192, Decreto Legislativo que aprueba la Ley Marco de Adquisición y Expropiación de Inmuebles, Transferencia de Inmuebles de Propiedad del Estado, Liberación de Interferencias y dicta otras medidas para la ejecución de obras de infraestructura (en adelante "Decreto Legislativo N.º 1192").

8. Que, por su parte, el numeral 57.1 del artículo 57º del Reglamento de la Ley N.º 30556, aprobado por Decreto Supremo N.º 003-2019-PCM (en adelante, "Reglamento de la Ley N.º 30556") faculta a esta Superintendencia o a la Dirección General de Abastecimiento (DGA) del Ministerio de Economía y Finanzas, según corresponda, a aprobar la transferencia b respecto de los predios o bienes inmuebles de propiedad estatal, de dominio público o dominio privado, y de propiedad de las empresas del Estado, **inscritos registralmente o no**<sup>2</sup>, requeridos para la implementación de "el Plan", excluyendo en su numeral 57.2 a los predios de propiedad privada, inmuebles integrantes del Patrimonio Cultural de la Nación de carácter

<sup>2</sup> Decreto Supremo N.º 019-2019-VIVIENDA, Decreto Supremo que aprueba el Texto Único Ordenado de la Ley N.º 29151, Ley General del Sistema Nacional de Bienes Estatales

"Artículo 36.- *Titularidad de los predios no inscritos*

Los predios que no se encuentren inscritos en el Registro de Predios y que no constituyan propiedad de particulares, ni de las Comunidades Campesinas y Nativas, son de dominio del Estado, cuya inmatriculación compete a la Superintendencia Nacional de Bienes Estatales - SBN; y en las zonas en que se haya efectuado transferencia de competencias, a los gobiernos regionales, sin perjuicio de las competencias legalmente reconocidas por norma especial a otras entidades y de las funciones y atribuciones del ente rector del Sistema Nacional de Bienes Estatales."

prehispánico y las tierras y territorios de pueblos indígenas u originarios y aquellos de propiedad o en posesión de las comunidades campesinas y nativas y reservas indígenas.

9. Que, el inciso 58.1. del artículo 58 del “Reglamento de la Ley N.º 30556” enumera taxativamente los requisitos para solicitar predios o bienes inmuebles estatales en el marco del citado Plan, conforme detalle siguiente: **a)** Informe de diagnóstico y propuesta de saneamiento físico y legal del predio estatal requerido, firmado por los profesionales designados por la entidad solicitante, donde se precisa el área, ubicación, linderos, ocupación, edificaciones, titularidad del predio, número de partida registral, procesos judiciales, patrimonio cultural, concesiones, derecho de superficie, gravámenes, actos de administración a favor de particulares, superposiciones, duplicidad de partidas, reservas naturales, de ser caso, que afecten al predio; **b)** Certificado de búsqueda catastral, con una antigüedad no mayor a tres (3) meses; **c)** Planos perimétricos y de ubicación en coordenadas UTM en sistema WGS 84 a escala 1/5000 o múltiplo apropiado, en formato digital e impreso, con la indicación del área, linderos, ángulos y medidas perimétricas, autorizado por verificador catastral para el caso previsto en el numeral 60.4 del artículo 60 en tres (3) juegos; **d)** Memoria descriptiva, en la que se indique el área, los linderos y medidas perimétricas, autorizado por verificador catastral para el caso previsto en el numeral 60.4 del artículo 60 en tres (3) juegos.

10. Que, en ese sentido, el procedimiento de **primera inscripción de dominio y otorgamiento de derechos reales por leyes especiales**, se efectúa a título gratuito, respecto de predios no inscritos registralmente y sobre la base de la información brindada por el solicitante, tanto en la documentación presentada como la consignada en el informe de diagnóstico y propuesta de saneamiento físico legal, documentos que adquieren calidad de declaración jurada de conformidad con el numeral 58.2 del artículo 58º del “Reglamento de la Ley N.º 30556”, no siendo necesario ni obligatorio el cumplimiento de otros requisitos por parte del solicitante ni la “SBN”, tales como inspección técnica del predio, obtención de Certificados de Parámetros Urbanísticos, entre otros.

11. Que, asimismo, en numeral 3 del artículo 60º del “Reglamento de la Ley N.º 30556” señala que, la primera inscripción de dominio del predio se efectúa a favor de la Entidad Ejecutora del Plan y se sustenta en la documentación presentada en la solicitud; asimismo precisa que, la solicitud de inscripción registral del acto contiene la resolución aprobatoria, los planos perimétricos y de ubicación y la memoria descriptiva, los que constituyen título suficiente para su inscripción, y que no resulta exigible la presentación de otros documentos bajo responsabilidad del Registrador.

12. Que, respecto a la entidad ejecutora de “el proyecto”, cabe precisar que, el artículo 9º de la Ley N.º 31639, Ley de Equilibrio Financiero del Presupuesto del Sector Público para el Año Fiscal 2023, proroga el plazo de duración de la Autoridad para la Reconstrucción con Cambios **hasta el 31 de diciembre de 2023**, para continuar con la ejecución de las intervenciones del Plan Integral para la Reconstrucción con Cambios (PIRCC), aprobado mediante Decreto Supremo 091-2017-PCM.

13. Que, mediante el artículo 3º de la Ley N.º 31841<sup>3</sup>, se crea la Autoridad Nacional de Infraestructura (ANIN) como un organismo público ejecutor adscrito a la Presidencia del Consejo de Ministros para la formulación, ejecución y mantenimiento de los proyectos o programas de inversión a su cargo, cuyo reglamento fue aprobado mediante el Decreto Supremo N.º 115-2023-PCM, publicado en el diario oficial “El Peruano” con fecha 11 de octubre de 2023.

14. Que, el numeral 5.2 del artículo 5º de la Ley N.º 31912, Ley que aprueba créditos suplementarios para el financiamiento de mayores gastos asociados a la reactivación económica, la respuesta ante la emergencia y el peligro inminente por la ocurrencia del Fenómeno El Niño para el año 2023 y dicta otras medidas, dispone que el pliego Autoridad Nacional de Infraestructura (ANIN) puede ejecutar, de manera excepcional, Intervenciones de Reconstrucción mediante Inversiones (IRI) y de proyectos en el marco del Sistema Nacional de Programación Multianual y Gestión de Inversiones, de la cartera del PIRCC, en el marco del acuerdo Gobierno a Gobierno.

15. Que, en esa línea, mediante el artículo 1º de la Resolución Ministerial N.º 182-2023-PCM<sup>4</sup>, modificada con Resolución Ministerial N.º 276-2023-PCM<sup>5</sup>, se constituye la Comisión de Transferencia a cargo de coordinar y ejecutar el proceso de transferencia de la Autoridad para la Reconstrucción con

<sup>3</sup> De acuerdo con su Tercera Disposición Complementaria Final, entra en vigencia a partir de la fecha de publicación de su Reglamento, el cual se realizó el 11 de octubre de 2023.

<sup>4</sup> Publicada en el diario oficial El Peruano, con fecha 6 de setiembre de 2023.

<sup>5</sup> Publicada en el diario oficial El Peruano, con fecha 29 de setiembre de 2023.

Cambios a la Presidencia del Consejo de Ministros y a la Autoridad Nacional de Infraestructura, que comprende la Transferencia del Rol Ejecutor entre otros, efectuado por la Autoridad para la Reconstrucción con Cambios a la Autoridad Nacional de Infraestructura.

**16.** Que, en tal contexto, respecto a la competencia de la “SBN”, cabe precisar que, del Plan de Saneamiento Físico Legal y del Informe de Inspección Técnica, se advierte que “el predio” no cuenta con edificaciones; por lo que, la entidad competente para aprobar el acto administrativo es la “SBN”, toda vez que se trata de un terreno sin construcción; en consecuencia, corresponde continuar con la evaluación del presente procedimiento administrativo.

**17.** Que, teniendo en consideración el marco legal antes expuesto, se procedió a evaluar los documentos presentados por la “ANIN”, mediante el Informe Preliminar N.º 00337-2024/SBN-DGPE-SDDI-UFEPPI del 3 de junio de 2024 (fojas 23 al 27) el cual concluyó, respecto de “el predio”, lo siguiente: **i)** se ubica en el distrito de Yauca de Rosario, provincia y departamento de Ica; **ii)** en el Informe de Inspección Técnica se indica que se trata de un terreno de naturaleza eriaza; **iii)** de la consulta al Geocatastro y del visor web Geográfico SUNARP, no recae sobre propiedades estatales registradas y se encuentra totalmente sobre ámbito sin inscripción registral, respectivamente; **iv)** el Certificado de Búsqueda Catastral con publicidad N.º 1538774 expedido el 11 de marzo de 2024, elaborado en base al Informe Técnico N.º 002613-2024-Z.R.NºXI-SEDE-ICA/UREG/CAT del 6 de marzo de 2024 por la Oficina Registral de Ica, respecto de “el predio”, concluye que se encuentra en una zona donde no se tiene información gráfica, por lo que no es posible determinar si existe predio inscrito o no en la zona de estudio; **v)** no cuenta con zonificación asignada; **vi)** según el Plan de Saneamiento Físico Legal (en adelante el PSFL) no presenta ocupación, edificación, ni posesión, lo cual coincide con la imagen satelital de Google Earth de fecha 14 de abril de 2023 y con el Panel Fotográfico presentado; **vii)** no se advierten procesos judiciales ni solicitudes en trámite sobre su ámbito; asimismo, no se superpone con pueblos formalizados, comunidades campesinas ni nativas, monumentos arqueológicos prehispánicos, línea de transmisión eléctrica o de gas, áreas naturales protegidas, zonas de amortiguamiento, derecho de vías, ni ecosistemas frágiles; **viii)** del visor Geocatmin de INGEMMET, se visualiza superposición total con la concesión minera AURORA 2008 de código N.º 610006108 de titularidad Compañía Berligiusto SAC, de estado Titulado; situación advertida en el PSFL; **ix)** de acuerdo al visor web de la Carta Nacional: cursos de agua, se encuentra sobre ámbito eriazo colindante a cursos de quebradas; asimismo se encuentra en el distrito de Yauca de Rosario en la provincia y departamento de Ica; **x)** de acuerdo a la plataforma web del ANA, recae dentro de la delimitación de los hitos correspondiente a la Faja Marginal de la Quebrada Cansas aprobada mediante Resolución Directoral N.º 0451-2019 ANA-AAA-CH.CH de fecha 22 de marzo de 2019; situación advertida en el PSFL; **xi)** según la plataforma web Sigrid-CENEPREP, no recae sobre zona de riesgo no mitigable; sin perjuicio de ello, en el PSFL se precisa que se encuentra superpuesto con zona de peligro alta; y, **xii)** se ha cumplido con presentar los documentos técnicos correspondientes al área a inmatricular que sustenta el Plan de Saneamiento físico y legal, debidamente firmados por verificador catastral autorizado. En ese sentido, se concluye que la “ANIN” cumple con los requisitos señalados en el artículo 58º del “Reglamento de la Ley N.º 30556.

**18.** Que, asimismo, en relación a lo señalado en el ítem iv) del considerando precedente, sobre el Certificado de Búsqueda Catastral, resulta pertinente acotar que, de acuerdo a lo dispuesto en el tercer párrafo del artículo 16º del Reglamento de Inscripciones del Registro de Predios, aprobado por Resolución del Superintendente Nacional de los Registros Públicos N.º 097-2013-SUNARP-SN, “no impide la inmatriculación, el informe técnico que señale la imposibilidad de determinar si el predio se encuentra inscrito o no”, por lo que dicha circunstancia no obsta para continuar con el procedimiento de primera inscripción de dominio.

**19.** Que, habiéndose determinado la existencia de carga sobre “el predio”, se debe tener en cuenta lo establecido en el artículo 61º del “Reglamento de la Ley N.º 30556”, según el cual, *“la existencia de cargas como: anotación de demanda, patrimonio cultural, concesiones, derecho de superficie, gravámenes, actos de administración a favor de particulares, ocupaciones ilegales, superposiciones, duplicidad de partidas, reservas naturales, no limitan el otorgamiento de derechos de uso o la transferencia del predio estatal. Corresponde a la Entidad Ejecutora efectuar los trámites o coordinaciones necesarias para obtener la libre disponibilidad del área en relación a la ejecución del Plan. Estas circunstancias deben constar en la Resolución que aprueba el acto. Es responsabilidad de la Entidad Ejecutora efectuar la defensa judicial, administrativa o extrajudicial del predio sobre el proceso de saneamiento iniciado”* (el subrayado es nuestro); en ese sentido, corresponde continuar con la evaluación del presente procedimiento.

**20.** Que, adicionalmente, siendo que “el predio” recae totalmente sobre la Faja Marginal de la Quebrada Cansas, el mismo constituiría un bien de dominio público hidráulico, razón por la cual, para la ejecución del proyecto, la “ANIN” deberá tener en cuenta, que toda intervención de los particulares que afecte o altere las características de estos bienes debe ser previamente autorizada por la Autoridad Administrativa del Agua, con excepción del uso primario del agua y las referentes a la navegación, de acuerdo a lo regulado en el artículo 7° de la Ley N.° 29338, Ley de Recursos Hídricos; asimismo, la presente Resolución no brinda autorizaciones, permisos, licencias u otros derechos necesarios que, para el ejercicio de sus actividades, debe obtener el titular del proyecto de la obra de infraestructura ante otras entidades, por lo que corresponde al beneficiario de la transferencia cumplir con la normatividad para el ejercicio de las actividades que vaya a ejecutar sobre “el predio”.

**21.** Que, de la revisión del contenido de “el Plan”, y teniendo en cuenta el numeral 3.1 del artículo 3° del “TUO de la Ley N.° 30556”, se ha verificado que la Autoridad Nacional de Infraestructura – ANIN, al asumir el Rol Ejecutor efectuado por la entonces Autoridad para la Reconstrucción con Cambios, es la encargada de liderar, implementar y, cuando corresponda, ejecutar “el Plan”; se ha verificado que “el proyecto” se encuentra vinculado dentro de las principales intervenciones de prevención en la región Ica conforme lo precisado en el numeral 4.3.6.3 de “el Plan” e identificado en el portafolio de prevenciones de inundaciones, fluviales y movimientos de masas que forma parte del mismo. Además, se ha verificado en la Resolución de la Dirección Ejecutiva N.° 0124-2021-ARCC/DE, que formalizó el acuerdo de la Octogésima Quinta Sesión del Directorio de la Autoridad para la Reconstrucción con Cambios referido a la modificación de “El Plan”, Anexo N.° 01.1, que dentro de las intervenciones se encuentra en el sub numeral 28.2 del citado anexo, el proyecto denominado *“Mejoramiento y ampliación de servicio de protección ante avenidas extremas en la quebrada Cansas/Chanchajalla de los sectores Los Rosales, La Tinguíña y Chanchajalla del distrito de la Tinguíña - provincia de Ica - departamento de Ica”*, señalando como su entidad ejecutora a la entonces Autoridad para la Reconstrucción con Cambios – RCC. En consecuencia, queda acreditada la competencia de la “ANIN” y que “el proyecto” forma parte del componente descrito en el literal b) del numeral 2.1 del “TUO de la Ley N.° 30556”.

**22.** Que, en ese orden de ideas, de la revisión de la solicitud presentada por la “ANIN”, del contenido del Plan de Saneamiento Físico y Legal, así como, del Informe Preliminar N.° 00337-2024/SBN-DGPE-SDDI-UFEPPI, se ha determinado que “el predio” recae sobre ámbito sin antecedente registral; además, no está comprendido dentro del supuesto de exclusión contenido en el numeral 57.2 del artículo 57° del “Reglamento de la Ley N.° 30556” y que la “ANIN” ha cumplido con presentar los documentos detallados en el numeral 58.1 del artículo 58° del “Reglamento de la Ley N.° 30556”; asimismo, esta Superintendencia cuenta con el marco normativo habilitante, para aprobar la primera inscripción de dominio y otorgar derechos reales a favor de las Entidades Ejecutoras, respecto de los predios del Estado requeridos para la implementación del Plan, en virtud numeral 60.2 del artículo 60° del “Reglamento de la Ley N.° 30556”.

**23.** Que, en virtud de lo expuesto, corresponde aprobar la primera inscripción de dominio y otorgar la afectación en uso de “el predio” a favor de la “ANIN”, por el plazo de dos (2) años, que serán computados a partir de la notificación de la presente resolución, conforme a lo establecido en el numeral 6.1.7.5 de la Directiva n.° DIR-00005-2021/SBN<sup>6</sup>; requerido para la ejecución del proyecto denominado: *“Mejoramiento y ampliación de servicio de protección ante avenidas extremas en la quebrada Cansas/Chanchajalla de los sectores Los Rosales, La Tinguíña y Chanchajalla del distrito de la Tinguíña - provincia de Ica - departamento de Ica”*.

**24.** Que, en aplicación supletoria, conforme al numeral 6.1.6 de la Directiva n.° 001-2021/SBN<sup>7</sup>, se dispone entre otros que, el costo de la publicación de la resolución en el diario “El Peruano” o en un diario de mayor circulación del lugar donde se ubica el predio o inmueble estatal, es asumido por el solicitante, debiendo esta Subdirección remitir al solicitante la orden de publicación en el diario, quien dará respuesta sobre la publicación que efectúe en un plazo de veinticinco (25) días hábiles contados desde la remisión de la orden de publicación (...); en ese sentido, una vez se cuente con la respuesta sobre la publicación

<sup>6</sup> Directiva N.° DIR-00005-2021/SBN “Disposiciones para el otorgamiento y extinción de afectaciones en uso de predios de propiedad estatal”, aprobada mediante la Resolución N.° 0120-2021/SBN del 14 de julio de 2021, publicada el 18 de diciembre de 2021.

<sup>7</sup> Denominada “Disposiciones para la Transferencia de Propiedad Estatal y Otorgamiento de otros Derechos Reales en el marco del Decreto Legislativo N.° 1192”, aprobada mediante la Resolución N.° 0060-2021/SBN del 23 de julio de 2021, publicada el 26 de julio de 2021 y modificada mediante Resolución N.° 0059-2023/SBN, publicada el 19 de diciembre de 2023.

realizada, esta Superintendencia solicitará al Registro de Predios correspondiente de la Superintendencia Nacional de los Registros Públicos, la inscripción de la presente Resolución.

**25.** Que, para los efectos de la calificación registral y en cumplimiento de lo previsto por el numeral 4.2.2 del Convenio de Cooperación Interinstitucional entre la SUNARP y la SBN, forman parte de la presente resolución, los documentos técnicos descritos en el considerando que antecede, lo que podrá ser verificado a través de la dirección web: <http://app.sbn.gob.pe/verifica>:

**26.** Que, cabe señalar que, el numeral 10.1 del artículo 10° de la Ley N.° 31841 establece que *los procedimientos administrativos necesarios para la ejecución de proyectos o programas de inversión a cargo de la "ANIN" se realizan sin costo y sujetos a silencio administrativo positivo. Están incluidas la factibilidad de servicios públicos y toda clase de permisos, autorizaciones, registros, inscripciones, dictámenes, informes y otros establecidos por disposiciones legales.*

De conformidad con lo establecido en el "TUO de la Ley N.° 30556", el "Reglamento de la Ley N.° 30556", "TUO de la Ley N.° 27444", "la Ley N.° 31841", el "TUO la Ley N.° 29151", "el Reglamento", "Decreto Legislativo N.° 1192", la Resolución N.° 0066-2022/SBN, la Resolución N.° 0026-2024/SBN-GG, la Resolución N.° 0413-2024/SBN-DGPE-SDAPE, la Resolución N.° 0055-2024/SBN-GG, y el Informe Técnico Legal N.° 0727-2024/SBN-DGPE-SDDI del 18 de junio de 2024.

### **SE RESUELVE:**

**Artículo 1°.- DISPONER la PRIMERA INSCRIPCIÓN DE DOMINIO A FAVOR DEL ESTADO, EN MÉRITO AL TEXTO ÚNICO ORDENADO DE LA LEY N.° 30556**, respecto del predio de **2 217,71 m<sup>2</sup>** (2,221771 ha) ubicada a 9.1 Km al noreste de la municipalidad distrital La Tinguíña, en el distrito de Yauca de Rosario, provincia y departamento de Ica, conforme a la documentación técnica brindada por el titular del proyecto que sustenta la presente resolución.

**Artículo 2°.- APROBAR la AFECTACIÓN EN USO EN MÉRITO AL TEXTO ÚNICO ORDENADO DE LA LEY N.° 30556**, por el plazo de **DOS (2) AÑOS**, respecto del área descrita en el artículo 1° de la presente resolución, a favor de la **AUTORIDAD NACIONAL DE INFRAESTRUCTURA**, para destinarlo al proyecto denominado *"Mejoramiento y ampliación de servicio de protección ante avenidas extremas en la quebrada Cansas/Chanchajalla de los sectores Los Rosales, La Tinguíña y Chanchajalla del distrito de la Tinguíña - provincia de Ica - departamento de Ica"*.

**Artículo 3°.-** La Oficina Registral de Ica de la Superintendencia Nacional de los Registros Públicos, Zona Registral N.° XI - Sede Ica, procederá a inscribir lo resuelto en la presente Resolución.

**Artículo 4°.-** Disponer la publicación de la presente Resolución en el Diario Oficial El Peruano y en la Sede Digital de la Superintendencia Nacional de Bienes Estatales ([www.sbn.gob.pe](http://www.sbn.gob.pe)).

**Regístrese, comuníquese y publíquese.**


POI 18.1.2.11

**PAOLA MARÍA ELISA BUSTAMANTE GONZÁLEZ**  
**Subdirectora (e) de Desarrollo Inmobiliario**  
**Subdirección de Desarrollo Inmobiliario**

**Profesional de la SDDI**

**Profesional de la SDDI**

**Profesional de la SDDI**

	<b>CONTRATO: SOLUCIÓN INTEGRAL DE LA QUEBRADA CANSAS</b> <b>(PAQUETE 20-Q03)</b> <b>REGIÓN: ICA</b>	400117-S&F-SP-GEN-MD-0028
	<b>MEMORIA DESCRIPTIVA</b> <b>ÁREA DE PROCESAMIENTO MED-01</b>	Revisión: 02
		Fecha: 09/02/2024
		Página: 4 de 11

## MEMORIA DESCRIPTIVA

**Referencia Plano Perimétrico ANEXO N.º 01 y Plano Ubicación – Localización ANEXO N.º 02**

### 1. DENOMINACIÓN

El predio se denomina: AREA DE PROCESAMIENTO MED-01.

#### 1.1 UBICACIÓN DEL PREDIO

##### 1.1.1 Ubicación Política.


Departamento : ICA  
 Provincia : ICA  
 Distrito : YAUCA DE ROSARIO  
 Referencia : SE UBICA A 9.1 KM AL NORESTE DE LA MUNICIPALIDAD DISTRITAL LA TINGUIÑA, PROVINCIA DE ICA, DEPARTAMENTO DE ICA.

##### 1.1.2 Ubicación cartográfica.

Coordenadas UTM del centroide, Este: 432322.782 m, Norte: 8450966.226 m.


#### 1.2 LINDEROS Y MEDIDAS PERIMETRICAS

Los linderos y medidas perimétricas del predio son las siguientes:

  
 INS. JENRRY BACILIO BERNAL  
 VERIFICADOR CATASTRAL  
 CIV N° 017875VCPZRIK  
 Reg CIP N° 272984

LINDERO	PERIMETRO	COLINDANTE
Por el Norte	Desde el vértice A hasta el vértice B en línea recta de un (01) tramo: 1.- tramo A-B de 60.00 m	Colinda con propiedad de Estado Peruano (No Inscrita)
Por el Este	Desde el vértice B hasta el vértice C en línea recta de un (01) tramo: 1.- tramo B-C de 40.00 m	Colinda con propiedad de Estado Peruano (No Inscrita)
Por el Sur	Desde el vértice C hasta el vértice F en línea quebrada de tres (03) tramos: 1.- tramo C-D de 7.52 m 2.- tramo D-E de 15.31 m 3.- tramo E-F de 37.93 m	Colinda con propiedad de privada (Inscrita P:11197581)
Por el Oeste	Desde el vértice F hasta el vértice A en línea recta de un (01) tramo: 1.- tramo F-A de 36.86 m	Colinda con propiedad de Estado Peruano (No Inscrita)



	<b>CONTRATO: SOLUCIÓN INTEGRAL DE LA QUEBRADA CANSAS (PAQUETE 20-Q03) REGIÓN: ICA</b>	400117-S&F-SP-GEN-MD-0028
	<b>MEMORIA DESCRIPTIVA ÁREA DE PROCESAMIENTO MED-01</b>	Revisión: 02
		Fecha: 09/02/2024
		Página: 5 de 11

### 1.3 ÁREA

El área del predio es de 0.221771 has (2,217.71m<sup>2</sup>).

### 1.4 PERÍMETRO

El perímetro del predio es de 197.62 ml.

### 1.5 COORDENADAS UTM DE LOS VERTICES DEL PREDIO

Las coordenadas de los vértices del predio están georreferenciadas en el sistema geodésico WGS84, PSAD56, Proyección UTM y Zona 18 Sur.

#### CUADRO DE COORDENADAS UTM (metros)

CUADRO DE DATOS TECNICOS PREDIO DENOMINADO "AREA DE PROCESAMIENTO MED-01"							
VERTICE	LADO	DISTANCIA	ANG. INTERNO	COORDENADAS WGS84		COORDENADAS PSAD56	
				ESTE (X)	NORTE (Y)	ESTE (X)	NORTE (Y)
A	A-B	60.00	90°0'0"	432293.4617	8450986.4938	432516.4790	8451351.5666
B	B-C	40.00	90°0'0"	432353.3584	8450982.9731	432576.3766	8451348.0458
C	C-D	7.52	90°0'0"	432351.0112	8450943.0420	432574.0294	8451308.1141
D	D-E	15.31	162°12'17"	432343.5006	8450943.4835	432566.5187	8451308.5556
E	E-F	37.93	200°7'4"	432329.2236	8450949.0095	432552.2414	8451314.0817
F	F-A	36.86	87°40'39"	432291.2989	8450949.6990	432514.3161	8451314.7712

### 1.6 DISTANCIAS REFERENCIALES AL PREDIO

  
 ING. JENRRY BACILIO BERNAL  
 VERIFICADOR CATASTRAL  
 CIV. N° 017875VCPZRIK  
 Reg. CIP. N° 272984


**d1:** 8,890.54 m (Distancia desde AREA DE INTERES a la Red Vial Nacional PE-1SC).

COORDENADAS WGS84		
PUNTO	ESTE(X)	NORTE(Y)
PI	432322.782	8450966.226
PF	423576.610	8449370.537

**d2:** 9,155.28 m (Distancia desde AREA DE INTERES a la Municipalidad Distrital La Tinguña).

COORDENADAS WGS84		
PUNTO	ESTE(X)	NORTE(Y)
PI	432322.782	8450966.226
PF	423651.720	8448028.219




	<b>CONTRATO: SOLUCIÓN INTEGRAL DE LA QUEBRADA CANSAS</b> <b>(PAQUETE 20-Q03)</b> <b>REGIÓN: ICA</b>	<b>400117-S&amp;F-SP-GEN-MD-0028</b>
	<b>MEMORIA DESCRIPTIVA</b> <b>ÁREA DE PROCESAMIENTO MED-01</b>	<b>Revisión: 02</b>
		<b>Fecha: 09/02/2024</b>
		<b>Página: 6 de 11</b>

## 2. OBSERVACIONES

- La presente Memoria Descriptiva y el Plano Perimétrico y Ubicación de referencia, han sido elaborados siguiendo los requerimientos establecidos en la Directiva N.º 002-2014-SUNARP-SN aprobada por Resolución N.º 120-2014-SUNARP-SN del 30.05.2014, realizando para ello, las indagaciones y estudios los cuales ha sido posible acceder.
- La información técnica contenida en la presente memoria y el plano de referencia, se encuentra georreferenciado en el DATUM UTM, WGS84, Zona 18 Sur.

  
 .....  
 ING. JENRRY BACILIO BERNAL  
 VERIFICADOR CATASTRAL  
 CIV N° 017875VCPZRIX  
 Reg CIP N° 272994

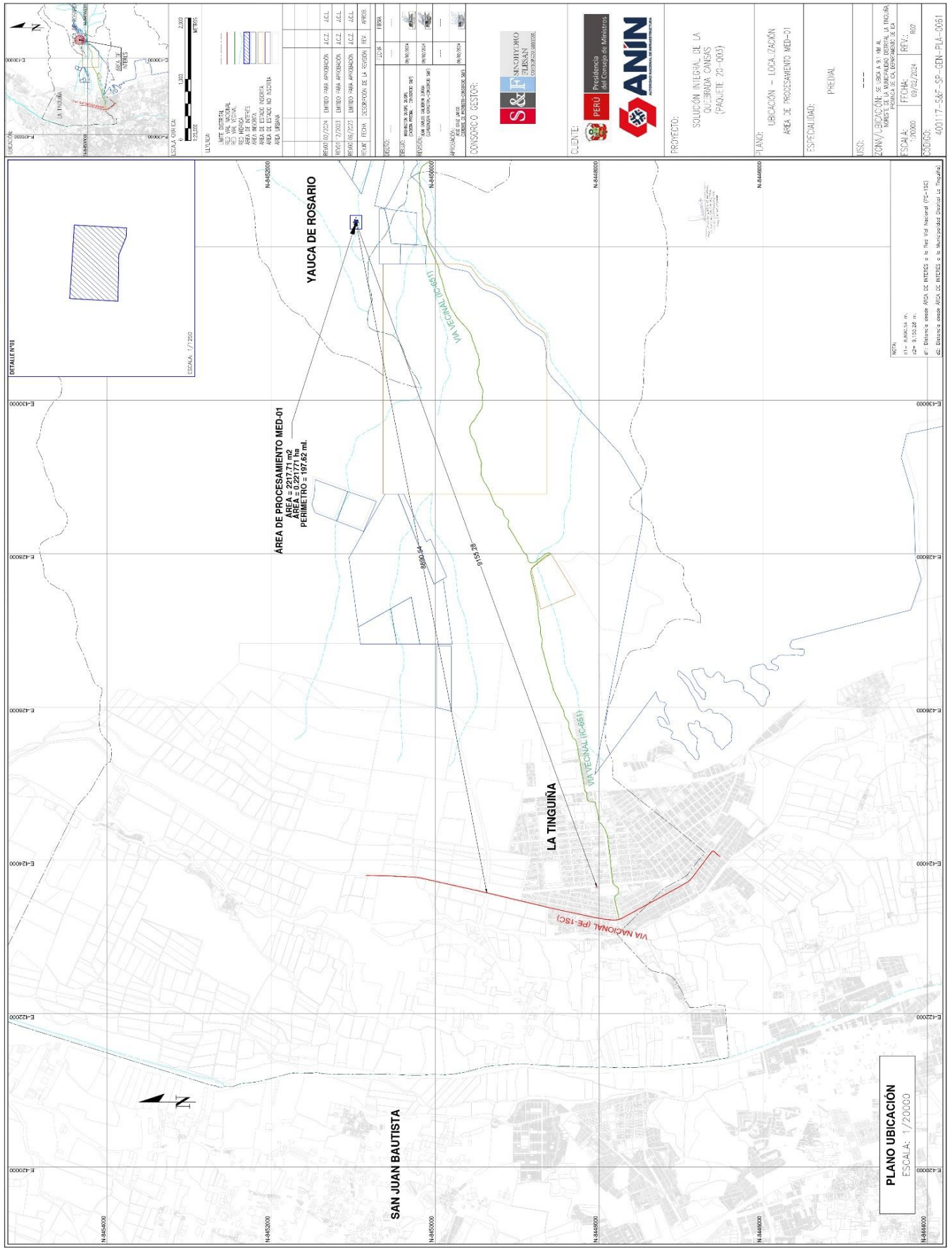
	<b>CONTRATO: SOLUCIÓN INTEGRAL DE LA QUEBRADA CANSAS</b> <b>(PAQUETE 20-Q03)</b> <b>REGIÓN: ICA</b>	<b>400117-S&amp;F-SP-GEN-MD-0028</b>
	<b>MEMORIA DESCRIPTIVA</b> <b>ÁREA DE PROCESAMIENTO MED-01</b>	<b>Revisión: 02</b>
		<b>Fecha: 09/02/2024</b>
		<b>Página: 7 de 11</b>

### 3. ANEXOS

- Anexos N.º 01: Plano perimétrico N°400117-S&F-SP-GEN-PLA-0060.
- Anexos N.º 02: Plano ubicación – localización N°400117-S&F-SP-GEN-PLA-0061.

  
 .....  
 ING. JENRRY SACILIO BERNAL  
 VERIFICADOR CATASTRAL  
 CIV N° 017875VCPZRIK  
 Reg CIP N° 272994





Esta es una copia auténtica imprimible de documento electrónico archivado en la Superintendencia Nacional de Bienes Estatales, aplicando lo dispuesto por el Art. 25 de DS.070-2013- PCM y la Tercera Disposición Complementaria Final del DS. 026-2016-PCM. Su autenticidad e integridad puede ser contrastada a través de nuestro portal web: <https://www.sbn.gob.pe> ingresando al ícono *Verifica documento digital* o también a través de la siguiente dirección web: <https://www.sbn.gob.pe>. En ambos casos deberás ingresar la siguiente clave: **L934629042**