



RESOLUCIÓN N° 0142-2024/SBN-DGPE-SDAPE

San Isidro, 14 de febrero del 2024

VISTO:

El Expediente N.° 350-2023/SBNSDAPE que sustenta el procedimiento de **PRIMERA INSCRIPCIÓN DE DOMINIO DE PREDIOS DEL ESTADO** en el marco del Texto Único Ordenado del Decreto Legislativo N.° 1192, a favor del **PROYECTO ESPECIAL DE INFRAESTRUCTURA DE TRANSPORTE NACIONAL – PROVÍAS NACIONAL DEL MINISTERIO DE TRANSPORTES Y COMUNICACIONES – MTC**, respecto de un área de **25,50 m²**, con código interno **PIZ-V-012**, ubicado en el distrito de Pólvora, provincia de Tocache y departamento de San Martín, (en adelante “el predio”), para ser destinado al proyecto denominado: Carretera Longitudinal de la Selva “Puente Integración - San Ignacio - Perico, Juanjuí - Campanilla - Pizana - Tocache - Von Humboldt - Puerto Bermúdez - Villa Rica - Puente Reither - Satipo - Mazamari - Puerto Ocopa”; y,

CONSIDERANDO:

1. Que, la Superintendencia Nacional de Bienes Estatales, es el ente rector del Sistema Nacional de Bienes Estatales encargado de normar y supervisar las acciones que realicen las entidades que conforman el mencionado Sistema, en materia de adquisición, disposición, administración y registro de los bienes estatales a nivel nacional, así como de ejecutar dichos actos respecto de los bienes estatales que se encuentran bajo su competencia, procurando optimizar su uso y valor, conforme a lo dispuesto en el Texto Único Ordenado de la Ley N.° 29151¹ (en adelante “la Ley”) y su Reglamento² (en adelante “el Reglamento”);

2. Que, de conformidad con lo dispuesto en los artículos 49° y 50° del Texto Integrado del Reglamento de Organización y Funciones de la Superintendencia Nacional de Bienes Estatales, aprobado por la Resolución N.° 0066-2022/SBN del 26 de septiembre del 2022, en mérito a lo establecido en el Decreto Supremo N.° 011-2022-VIVIENDA, (en adelante “Texto Integrado del ROF de la SBN”), la Subdirección de Administración del Patrimonio Estatal – SDAPE, es la unidad orgánica encargada de sustentar y aprobar los actos de adquisición y administración de los predios estatales bajo competencia de la SBN, procurando con ello una eficiente gestión de éstos, racionalizando su uso y optimizando su valor;

3. Que, mediante la Ley que facilita la adquisición, expropiación y posesión de bienes inmuebles para obras de infraestructura y declara de necesidad pública la adquisición o expropiación de bienes inmuebles afectados para la ejecución de diversas obras de infraestructura³, derogada parcialmente (a excepción de su Quinta Disposición Complementaria y Final), por la Ley Marco de Adquisición y Expropiación de inmuebles, transferencia de inmuebles de propiedad del Estado, liberación de Interferencias y dicta otras medidas para la ejecución de obras de infraestructura⁴ y sus modificaciones

1 Aprobado por Decreto Supremo N.° 019-2019-VIVIENDA

2 Aprobado con Decreto Supremo N.° 008-2021-VIVIENDA, publicada en el diario oficial “El Peruano”, el 11 de abril de 2021.

3 Aprobada por Ley N.° 30025, publicada en el diario oficial “El Peruano”, el 22 de mayo de 2013.

4 Aprobada por Decreto Legislativo N.° 1192, publicada en el diario oficial “El Peruano”, el 23 de agosto de 2015.

(Decreto Legislativo N.º 1210⁵, Decreto Legislativo N.º 1330⁶, Decreto Legislativo N.º 1366⁷ y Decreto Legislativo N.º 1559⁸), se crea un régimen jurídico aplicable a los procesos de adquisición y expropiación de inmuebles, transferencia de bienes inmuebles de propiedad del Estado y liberación de Interferencias para la ejecución de obras de infraestructura. Las normas antes glosadas, han sido recogidas en el Texto Único Ordenado del Decreto Legislativo N.º 1192⁹ (en adelante “TUO del D.L. N.º 1192”); asimismo, es conveniente precisar que aún se encuentra parcialmente vigente el Decreto Supremo N.º 011-2013-VIVIENDA “reglamento de los procedimientos especiales de saneamiento físico-legal y reglas para la inscripción de transferencias y modificaciones físicas de predios sujetos a trato directo o expropiación y aprueba otras disposiciones¹⁰ (en adelante “el Decreto Supremo de la 1192”); aunado a ello, la Directiva denominada: “ Disposiciones para la transferencia de propiedad estatal y otorgamiento de otros derechos reales en el marco del Decreto Legislativo N.º 1192”¹¹ (en adelante “la Directiva”), constituyen la normativa especial aplicable al presente procedimiento administrativo;

4. Que, de la normativa especial antes descrita, se advierte que la finalidad de los procedimientos administrativos derivados, concretamente del artículo 41º del TUO del D.L. N.º 1192, deben ser simplificados y dinámicos, en la medida que la SBN, como representante del Estado, únicamente se sustituye en lugar del titular registral a efectos de efectivizar la transferencia o cualquier otro derecho real en favor del titular del proyecto; sustentándose dicho procedimiento en el **plan de saneamiento físico y legal** elaborado por el titular del proyecto, bajo responsabilidad;

5. Que, en el numeral 17) de la Quinta Disposición Complementaria Final de la Ley 30025 – Ley que Facilita la Adquisición, Expropiación y Posesión de Bienes Inmuebles para Obras de Infraestructura y Declara de Necesidad Pública la Adquisición o Expropiación de Bienes Inmuebles afectados para la ejecución de diversas obras de infraestructura, se ha declarado de Necesidad Pública, Interés Nacional y de Gran Envergadura, el proyecto denominado: Carretera Longitudinal de la Selva “Puente Integración - San Ignacio - Perico, Juanjuí - Campanilla - Pizana - Tocache - Von Humboldt - Puerto Bermúdez - Villa Rica - Puente Reither - Satipo - Mazamari - Puerto Ocopa”;

Respecto de la primera inscripción de dominio de “el predio”

6. Que, mediante Oficio N.º 4723-2023-MTC/20.11 (S.I. N.º 09479-2023) presentado el 18 de abril de 2023, la entonces Directora de la Dirección de Derecho de Vía del Proyecto Especial de Infraestructura de Transporte Nacional del Ministerio de Transportes y Comunicaciones - MTC, Grecia Pamela Rojas Velasco (en adelante “el administrado”) solicitó la primera inscripción de dominio de “el predio” a favor de “el administrado”, sustentando su pedido en la normativa especial descrita en los considerandos precedentes, adjuntando el Plan de Saneamiento Físico - Legal y anexos;

7. Que, en ese sentido, de acuerdo con la finalidad del presente procedimiento administrativo, esta Subdirección procedió con la **calificación atenuada**¹² de la solicitud presentada por “el administrado”, con la finalidad de verificar el cumplimiento de los requisitos exigidos por el numeral 5.4 de “la Directiva”¹³;

5 Publicada en el diario oficial “El Peruano”, el 23 de septiembre de 2015.

6 Publicada en el diario oficial “El Peruano”, el 6 de enero de 2017.

7 Publicada en el diario oficial “El Peruano”, el 23 de julio de 2018.

8 Decreto Legislativo que modifica (entre otros) el Decreto Legislativo 1192.

9 Aprobado por Decreto Supremo N.º 015-2020-VIVIENDA, publicada en el diario oficial “El Peruano”, el 26 de octubre de 2020.

10 Aprobado por Decreto Supremo N.º 011-2013-VIVIENDA, publicada en el diario oficial “El Peruano”, el 23 de septiembre de 2013.

11 Directiva 001-2021/SBN, aprobado por Resolución N.º 0060-2021/SBN, publicada en el diario oficial “El Peruano”, el 26 de julio de 2021

12 Ello se desprende de la naturaleza del presente procedimiento administrativo y del carácter de declaración jurada de la información presentada por la entidad a cargo del proyecto.

13 Numeral 5.4 de “la Directiva”:

5.4 Presentación y requisitos de la solicitud

El procedimiento se inicia a solicitud del representante legal de la entidad pública del sector, gobierno regional, gobierno local o titular del proyecto de obra de infraestructura, en adelante “el solicitante”. La solicitud también puede ser suscrita por la autoridad con funciones vinculadas al saneamiento predial, de acuerdo a los documentos de gestión, a quien el representante legal le haya delegado la facultad para la presentación de la solicitud.

La indicada solicitud, formulada por escrito, es presentada conforme al modelo del Anexo N.º 1 y contiene lo siguiente:

5.4.1 La identificación del solicitante y su domicilio, así como los nombres y apellidos completos, el número del Documento Nacional de Identidad (DNI) y correo electrónico de su representante legal o de la autoridad a quien haya delegado la facultad para la suscripción de la solicitud.

5.4.2 La expresión concreta de lo solicitado, para lo cual se debe indicar:

a) Si pretende la transferencia de propiedad o el otorgamiento de otro derecho real, y en este último caso, se debe precisar el derecho que pretende.

b) Si el predio o inmueble estatal requerido se encuentra o no inscrito en el Registro de Predios.

c) El nombre del proyecto de obra de infraestructura u obra ejecutada, para el cual se requiere el predio o inmueble estatal.

d) El inciso de la Quinta Disposición Complementaria Final de la Ley N.º 30025, la ley, el decreto legislativo o el decreto de urgencia que declara el proyecto de necesidad pública, interés nacional, seguridad nacional y/o de gran envergadura.

En caso de no contar con lo anterior y de tratarse de predios o inmuebles de propiedad del Estado, bajo administración de la SBN o del gobierno regional, o aquellos de propiedad de entidades del gobierno nacional, se aplican las siguientes reglas:

i. La declaración puede ser emitida mediante resolución suprema, conforme a lo establecido en el artículo 60 del Reglamento de la Ley N.º 29151.

ii. En los casos en que la declaración se encuentre en trámite, el solicitante debe precisar dicha situación, indicando la entidad ante la cual se está tramitando la declaratoria y el estado de dicho trámite.

5.4.3 El Plan de Saneamiento físico y legal del predio o inmueble estatal materia de solicitud, el cual es presentado preferentemente conforme al modelo del Anexo N.º 2.

Dicho Plan debe cumplir los requerimientos siguientes:

a) Ser visado por los profesionales (abogado e ingeniero, arquitecto o geógrafo) designados por el titular del proyecto.

b) Indicar el número de la partida registral del predio o inmueble estatal en caso de encontrarse inscrito, e identificar el área total solicitada, el área afectada de cada predio o

emitiéndose el Informe Preliminar N.º 01043-2023/SBN-DGPE-SDAPE, mediante el cual se advirtió entre otros, lo siguiente: **i)** En la Memoria Descriptiva no se indicó la zonificación de “el predio”; **ii)** De acuerdo a la base gráfica de OSINERGMÍN, se verificó que sobre “el predio” existe un tramo de alumbrado público aéreo de la empresa Electro Tocache;

8. Que, es conveniente precisar que adicionalmente a las observaciones descritas en el Informe preliminar referido en el considerando precedente, se advirtieron las siguientes observaciones de carácter legal: **i)** El nombre del proyecto señalado en el Oficio N.º 4723-2023-MTC/20.11 y en el Plan de Saneamiento Físico y Legal, difiere del nombre señalado en el numeral 17) de la Quinta Disposición Final Complementaria de la Ley 30025; **ii)** El nombre del proyecto señalado en el Informe de Inspección Técnica difiere del señalado en el Plan de Saneamiento Físico y Legal; **iii)** Se advierte que en el numeral 4.1.1, en el ítem “Ubicación del área solicitada” del Plan de Saneamiento Físico y Legal se indicó que “el predio” se ubica en el distrito de Juanjuí, provincia de Mariscal Cáceres; sin embargo, en el Informe de Inspección Técnica, Plano Perimétrico – Ubicación y Memoria Descriptiva indicó que “el predio” se ubica en el distrito de Pólvora, provincia de Tocache;

9. Que, en ese sentido, las observaciones descritas en el sétimo y octavo considerando de la presente resolución fueron puestas en conocimiento de “el administrado” a través del Oficio N.º 04327-2023/SBN-DGPE-SDAPE notificado el 31 de mayo de 2023, a fin de que subsane y/o aclare las observaciones advertidas y adecue su pedido al marco legal vigente, en el **plazo de diez (10) días hábiles**, computados a partir del día siguiente de su notificación, indicándole que de no cumplir con presentar lo solicitado dentro del plazo otorgado y/o de no subsanar íntegramente las observaciones advertidas, se procederá a declarar inadmisibles sus solicitudes;

10. Que, en ese sentido, mediante Oficio n.º 6837-2023-MTC/20.11 (S.I. N.º 15137-2023) presentado el 13 de junio de 2023, “el administrado” adjuntó entre otros, los siguientes documentos: **i)** Informe N.º 001-2023-JLDV/CLS-Nº-043-2022-MTC/20.11.; **ii)** Plan de Saneamiento Físico y Legal, **iii)** Informe de Inspección Técnica; **iv)** Memoria Descriptiva, a fin de subsanar las observaciones advertidas mediante el oficio señalado en el considerando precedente, lo cual fue evaluado por el profesional técnico a cargo del presente procedimiento, procediéndose a emitir el Informe Preliminar N.º 01713-2023/SBN-DGPE-SDAPE del 07 de julio de 2023, (rectificado mediante Informe Preliminar N.º 01714-2023/SBN-DGPE-SDAPE del 07 de julio de 2023), mediante el cual se determinó que “el administrado” cumplió con subsanar las observaciones técnicas advertidas; asimismo, de la evaluación legal realizada se advirtió que “el administrado” cumplió con subsanar las observaciones legales advertidas;

11. Que, “el administrado” señaló en el Informe N.º 001 -2023-JLDV/CLS-Nº-043-2022-MTC/20.11 que el nombre del proyecto materia del presente procedimiento es el siguiente: Carretera Longitudinal de la Selva “Puente Integración - San Ignacio - Perico, Juanjuí - Campanilla - Pizana - Tocache - Von Humboldt

inmueble estatal con el proyecto, y su relación con el área total del proyecto de obra de infraestructura.

c) Contener el Informe Técnico Legal que comprende como mínimo el diagnóstico técnico legal del predio o inmueble estatal solicitado, en el cual se precisa el área, ubicación, linderos, zonificación, ocupación, edificaciones, inscripciones, posesionarios, entre otros.

En dicho Informe Técnico Legal se identifica además las cargas que afecten al predio o inmueble estatal, tales como: procesos judiciales, patrimonio cultural, concesiones, derechos de superficie, gravámenes, actos de administración a favor de particulares, ocupaciones, superposiciones gráficas, duplicidades de partidas, reservas naturales, afectaciones en uso, entre otros. En este rubro se debe precisar la anotación preventiva u otro acto efectuado a nivel registral para asegurar la ejecución del proyecto, de ser el caso.

En el caso que el predio o inmueble estatal materia de solicitud se ubique en zona ribereña al mar, el solicitante precisará y sustentará en el citado informe si se ubica o no en zona de dominio restringido, de acuerdo a la LAM aprobada por DICAPI o referencial, conforme al Anexo N.º 2.

d) Contener como sustento, los documentos siguientes:

i. Títulos archivados, en el caso que el predio o inmueble estatal se encuentre inscrito.

ii. Certificado de Búsqueda Catastral expedido por la SUNARP, respecto al área solicitada, con una antigüedad no mayor a seis (6) meses, en los casos siguientes:

- Predios e inmuebles estatales no inscritos en el Registro de Predios; o

- Predios e inmuebles estatales que formen parte de áreas de gran extensión inscritas en el Registro de Predios que involucren más de una partida registral o cuando en la partida registral existan diversas anotaciones de independización y/o anotaciones de cierre parcial por duplicidad registral.

En el caso que el Certificado de Búsqueda Catastral establezca un área mayor a la solicitada, se adjunta la documentación que dio mérito a la emisión del indicado Certificado y un plano diagnóstico que evidencie que el área solicitada se encuentra dentro del área materia del Certificado de Búsqueda Catastral, suscrito por ingeniero, arquitecto o geógrafo.

iii. Informe de la inspección técnica realizada, presentado conforme al modelo del Anexo N.º 3.

Dicho informe contiene como mínimo la fecha de inspección con una antigüedad no mayor a un (1) año, la descripción de lo observado durante la inspección, incluyendo la naturaleza del predio o inmueble estatal, ocupaciones, posesiones, la verificación de la ruptura o no de la continuidad geográfica en aplicación de la Ley N.º 26856, de ser el caso, y otros aspectos verificados que refuerzan el diagnóstico técnico legal.

iv. Plano perimétrico y de ubicación del predio o inmueble estatal en coordenadas UTM en sistema WGS 84, a escala apropiada, con la indicación del área, linderos, ángulos y medidas perimétricas, suscrito por verificador catastral.

v. Memoria descriptiva del predio o inmueble estatal, con la indicación del área, linderos, medidas perimétricas y zonificación, suscrito por verificador catastral.

vi. Cuando se requiera una independización, los documentos indicados en los incisos iv) y v) del presente literal también se presentan respecto del área remanente, salvo que la indicada área no se pueda determinar.

vii. Fotografía del predio o inmueble estatal, con una antigüedad no mayor a un (1) año.

La solicitud puede ser formulada a través de la Mesa de Partes Virtual o la Mesa de Partes física. En el caso que la solicitud sea presentada a través de la Mesa de Partes física, el solicitante remite un CD con el Plano perimétrico y de ubicación y la Memoria descriptiva, debidamente firmados, y dos (2) juegos físicos de dichos documentos; asimismo, remite en el CD los planos de diagnóstico, cuando formen parte de la documentación sustentatoria.

El solicitante remite los archivos digitales en formato shapfile de ESRI y la información gráfica digital correspondiente.

En el caso que para la elaboración del plan de saneamiento físico y legal se requiera información o documentación que no sea accesible al titular del proyecto, éste puede requerirla a la entidad pública afectada con dicho proyecto, la cual deberá ser entregada bajo responsabilidad, conforme a lo establecido en el artículo 3 del Decreto Supremo N.º 011-2013-VIVIENDA.”

- Puerto Bermúdez - Villa Rica - Puente Reither - Satipo - Mazamari - Puerto Ocopa” (conforme a lo indicado en el numeral 17) de la Quinta Disposición Final Complementaria de la Ley 30025), del cual forma parte el proyecto “Rehabilitación y Mejoramiento de la Carretera Juanjuí Tocache Tramo Campanilla – Perlamayo – Pizarrón – La Pólvara – Pizana Región San Martín”; asimismo, aclaró que la ubicación política de “el predio” es la siguiente: Distrito de Pólvara, Provincia de Tocache y Departamento de San Martín, lo cual fue consignado a la vez, en el Plan de saneamiento Físico y Legal presentado;

12. Que, “el administrado” señaló en el Plan de Saneamiento Físico y Legal que ha verificado que “el predio” se superpone con la Gran Zona de Reserva Arqueológica declarada por el D.S. N.º 022-2000-ED, respecto de lo cual efectuó la consulta respectiva en el SICAR, evidenciando que “el predio” se ubica dentro del área de mayor extensión que corresponde a la Gran Zona de Reserva Arqueológica, no advirtiendo a la fecha la existencia de ningún monumento arqueológico prehispánico; por lo que concluye que se puede continuar con el procedimiento, considerando además que existe una infraestructura vial ya ejecutada; por otro lado, precisó que en caso se identifiquen monumentos arqueológicos prehispánicos durante el desarrollo del proyecto se procederá a aplicar lo señalado en la Décimo Sexta Disposición complementaria de las disposiciones finales del Decreto Legislativo N.º 1192;

13. Que, “el administrado” señaló en su Plan de Saneamiento Físico y Legal, que “el predio” se superpone con la zona de amortiguamiento del Parque Nacional Cordillera Azul, haciendo mención a lo establecido en el artículo 25 de la Ley de Áreas Naturales Protegidas – Ley 26834, donde se precisa lo siguiente: *“Son Zonas de Amortiguamiento aquellas zonas adyacentes a las Áreas Naturales Protegidas del Sistema, que por su naturaleza y ubicación requieren un tratamiento especial para garantizar la conservación del área protegida. El Plan Maestro de cada área definirá la extensión que corresponda a su Zona de Amortiguamiento. Las actividades que se realicen en las Zonas de Amortiguamiento no deben poner en riesgo el cumplimiento de los fines del Área Natural Protegida”*; asimismo, indicó que la estructura vial ya se encuentra ejecutada, y que ésta no altera la Zona de Protección del Parque Nacional Cordillera Azul. Por otro lado “el administrado” señaló que de acuerdo al Geoportal GEOSERFOR del SERFOR, “el predio” pertenece a zonas de recuperación de la cobertura forestal con fines de restauración y conservación; asimismo, precisó que de acuerdo al Geoportal SIGRID del CENEPRED, sobre “el predio” existe peligro de inundación por lluvias fuertes bajo y peligro de movimientos en masa medio;

14. Por otro lado, “el administrado” señaló en el Informe N.º 001-2023-JLDV/CLS-Nº-043-2022-MTC/20.11, que de la revisión de la base gráfica de OSINERGMIN, se ha verificado la superposición con la Empresa Electro Tocache, y que en el caso de existencia de alumbrado público aéreo corresponde una interferencia que se encuentra sobre el trazo de ejecución del proyecto, por lo que conforme a lo establecido en el Artículo 43º del T.U.O. del Decreto Legislativo N.º 1192 y modificatoria se procederá con la liberación de dicha Interferencia;

15. Que, “el administrado” deberá considerar lo dispuesto en el numeral 5.15 de “la Directiva”, donde se señala que: *“La resolución que dispone la primera inscripción de dominio, la transferencia de propiedad, o el otorgamiento de otros derechos reales, indica que el derecho otorgado mediante aquella no brinda autorizaciones, permisos, licencias u otros derechos necesarios que, para el ejercicio de sus actividades, debe obtener el titular del proyecto de la obra de infraestructura ante otras entidades conforme a la normatividad vigente. Corresponde al beneficiario del derecho otorgado cumplir con la normatividad para el ejercicio de las actividades que vaya a ejecutar sobre el predio o inmueble estatal”*;

16. Que, “el administrado” presentó un Certificado de Búsqueda Catastral expedido el 13 de abril de 2023, elaborado en base al Informe Técnico N.º 003804-2023-Z.R.NºIII-SEDE-MOYOBAMBA/UREG/CAT del 11 de abril de 2023, a través del cual la Oficina Registral de Juanjuí señaló que se ha identificado que se ubica de manera gráfica parcial sobre una anotación preventiva para derecho de Vía, a favor del Proyecto Especial de Infraestructura de Transporte Nacional – PROVÍAS nacional (T.A. 2018-1102960) el cual afecta “el predio” con un área de 0.0026 ha.;

17. Que, respecto de lo indicado en el Certificado de Búsqueda Catastral señalado en el considerando precedente, “el administrado” precisó en el numeral 4.1.1 del Plan de Saneamiento Físico y Legal que esta anotación corresponde al proyecto “Rehabilitación y Mejoramiento de la Carretera Juanjuí Tocache Tramo Campanilla – Perlamayo – Pizarrón – La Pólvara – Pizana Región San Martín”, por lo que se concluye que “el predio” se encuentra dentro de ámbito no inscrito;

18. Que, se advierte que “el administrado” declaró en el numeral 4.1.1 del Plan de Saneamiento Físico y Legal, que “el predio” no cuenta con edificaciones, ocupaciones ni poseesionarios; asimismo, en el numeral 4.1.2 indicó que de la revisión de las bases catastrales como el SICAR del MINAGRI y del GEOLLACTA de COFOPRI se ha verificado que, “el predio”, se encuentra en su totalidad dentro de ámbito no inscrito, que a su vez no existe ningún tipo de superposición in situ, ni problemas de desplazamientos, ni con los predios colindantes, por lo que no se están vulnerando derechos de terceros. Por otro lado, en el Informe de Inspección Técnica, se precisó que la inspección fue realizada el 04 de abril de 2023, que “el predio” se encuentra desocupado, que es de naturaleza rural, con topografía ondulada, y que el suelo es de textura moderadamente fina;

19. Que, se debe tener en cuenta lo señalado en el tercer párrafo del artículo 3° de “el Decreto Supremo”, concordante con el numeral 5.6) de “la Directiva”, los cuales establecen que, la información y documentación que el solicitante presente y la que consigne en el plan de saneamiento físico y legal, al cual se refiere la presente directiva, **adquieren la calidad de declaración jurada**. Asimismo, el numeral 6.2.2) de la citada Directiva, señala que, la documentación que sustenta la emisión de la resolución, son **los documentos proporcionados por el solicitante**; precisándose además que, no es necesario ni obligatorio el cumplimiento de otros requisitos por parte de la SBN, tales como la inspección técnica del predio, obtención del certificado de parámetros urbanísticos o de zonificación y vías;

20. Que, el artículo 5 de “el Decreto Supremo”, establece que, en el caso de **predios no inscritos de propiedad estatal**, la SBN realizará la primera inscripción de dominio **a favor del titular del proyecto**; disposición legal que es concordante con lo prescrito por el numeral 6.1.1 de “la Directiva”;

21. Que, en atención a lo expuesto, esta Superintendencia tomará como válida la documentación y declaración presentada por “el administrado”, en estricto cumplimiento del marco normativo antes señalado, dado que acorde a lo detallado en el considerando décimo noveno de la presente Resolución, el titular del proyecto asume entera responsabilidad por lo declarado en el Plan de Saneamiento Físico y Legal y en la solicitud presentada; y, en consecuencia, se procederá con la primera inscripción de dominio de “el predio” a favor de “el administrado”, con la finalidad de ser destinado a la ejecución del proyecto: “Rehabilitación y Mejoramiento de la Carretera Juanjuí Tocache Tramo Campanilla – Perlamayo – Pizarrón – La Pólvora – Pizana Región San Martín, el cual forma parte del proyecto denominado: Carretera Longitudinal de la Selva “Puente Integración - San Ignacio - Perico, Juanjuí - Campanilla - Pizana - Tocache - Von Humboldt - Puerto Bermúdez - Villa Rica - Puente Reither - Satipo - Mazamari - Puerto Ocopa”, debiéndose tener en cuenta el Plano Perimétrico - Ubicación y la Memoria Descriptiva, suscritos y autorizados por el verificador catastral Ing. José Luis Durand Vara;

22. Que, mediante Resolución N.° 0059-2023/SBN del 13 de diciembre de 2023 se dispone modificar el numeral 6.1.6 de “la Directiva”, estableciendo entre otros que, **el costo de la publicación de la resolución en el diario “El Peruano” es asumido por el solicitante**, debiendo la SDAPE remitir al solicitante la orden de publicación en el diario, quien dará respuesta sobre la publicación que efectúe en un plazo de veinticinco (25) días hábiles contados desde la remisión de la orden de publicación (...);

23. Que, para los efectos de la calificación registral y en cumplimiento de lo previsto por el numeral 4.2.2 del Convenio de Cooperación Interinstitucional entre la SUNARP y la SBN, forman parte de la presente resolución y por tanto de la misma firma digital, los documentos técnicos descritos en el considerando que antecede, lo que podrá ser verificado a través de la dirección web: <http://app.sbn.gob.pe/verifica>;

24. Asimismo, en la calificación de la solicitud de inscripción correspondiente al presente procedimiento, el Registrador deberá tomar en cuenta la exoneración de pago de derechos registrales, conforme a lo regulado en el numeral 5.2 de la Directiva N.° 09-2015-SUNARP-SN¹⁴ “Directiva que regula en sede registral el trámite de inscripción de los actos referidos al proceso de adquisición y expropiación de inmuebles, y transferencia de inmuebles de propiedad del Estado, previstos en el Decreto Legislativo N.° 1192”, la cual prescribe lo siguiente: “Los actos previstos en el Decreto Legislativo N.° 1192 se encuentran sujetos al pago de derechos registrales, salvo los casos de inmatriculación, transferencia e independización de inmuebles de propiedad del Estado a que se refiere el artículo 41.3 del citado decreto legislativo”;

¹⁴ Aprobada por Resolución del Superintendente Nacional de los Registros Públicos N.° 275-2015-SUNARP-SN publicada en el Diario Oficial El Peruano el 27 de octubre del 2015

De conformidad con lo dispuesto en “la Ley”, el “el Reglamento”, el “Texto Integrado del ROF de la SBN”, el “TUO del D.L. N.º 1192”, “el Decreto Supremo de la 1192”, “la Directiva”, la Resolución N.º 0011-2024/SBN-GG del 05 de febrero de 2024 y el Informe Técnico Legal N.º 0170-2024/SBN-DGPE-SDAPE del 12 de febrero de 2024;

SE RESUELVE:

PRIMERO: DISPONER la PRIMERA INSCRIPCIÓN DE DOMINIO DE PREDIOS DEL ESTADO EN EL MARCO DEL DECRETO LEGISLATIVO N.º 1192, a favor del PROYECTO ESPECIAL DE INFRAESTRUCTURA DE TRANSPORTE NACIONAL – PROVÍAS NACIONAL DEL MINISTERIO DE TRANSPORTES Y COMUNICACIONES – MTC, respecto del área de 25,50 m², con código interno PIZ-V-012, ubicado en el distrito de Pólvara, provincia de Tocache y departamento de San Martín, (en adelante “el predio”), para ser destinado al proyecto denominado: Carretera Longitudinal de la Selva “Puente Integración - San Ignacio - Perico, Juanjuí - Campanilla - Pizana - Tocache - Von Humboldt - Puerto Bermúdez - Villa Rica - Puente Reither - Satipo - Mazamari - Puerto Ocopa”.

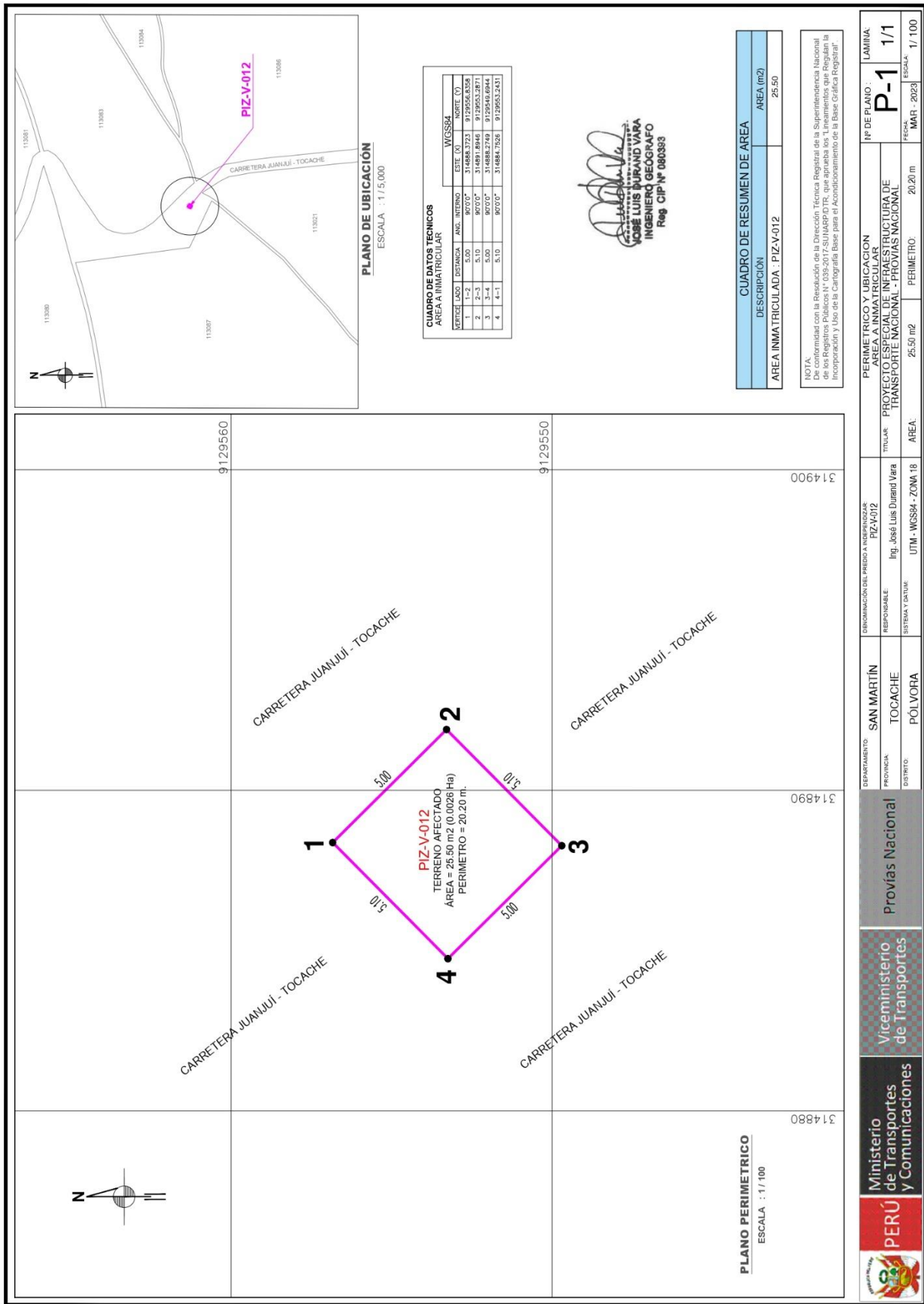
SEGUNDO: REMITIR la presente resolución y la documentación técnica que la sustenta, a la Zona Registral N.º III– Oficina Registral de Juanjuí de la Superintendencia Nacional de los Registros Públicos, para la inscripción correspondiente.

TERCERO: NOTIFICAR al PROYECTO ESPECIAL DE INFRAESTRUCTURA DE TRANSPORTE NACIONAL – PROVÍAS NACIONAL DEL MINISTERIO DE TRANSPORTES Y COMUNICACIONES – MTC, y al Gobierno Regional de San Martín, lo resuelto en la presente resolución.

CUARTO: DISPONER la publicación de la presente Resolución en el Diario Oficial El Peruano y en la Sede Digital de la Superintendencia Nacional de Bienes Estatales (www.gob.pe/sbn).

Regístrese, comuníquese y publíquese. –

Firmado por
PAULO CÉSAR FERNÁNDEZ RUIZ
Subdirector (e)
Superintendencia Nacional de Bienes Estatales



Esta es una copia auténtica imprimible de documento electrónico archivado en la Superintendencia Nacional de Bienes Estatales, aplicando lo dispuesto por el Art. 25 de DS.070-2013-PCM y la Tercera Disposición Complementaria Final del DS. 026-2016-PCM. Su autenticidad e integridad puede ser contrastada a través de nuestro portal web: <https://www.sbn.gob.pe> ingresando al ícono Verifica documento digital o también a través de la siguiente dirección web: . En ambos casos deberás ingresar la siguiente clave:

032444736H



PERÚ

Ministerio
de Transportes
y Comunicaciones

Viceministerio
de Transportes


Provias Nacional

MEMORIA DESCRIPTIVA DEL PREDIO A INMATRICULAR

PIZ-V-012

A. DEL PREDIO MATRIZ

1. **DENOMINACION** : PIZ-V-012
2. **INSCRIPCIÓN:**
Zona Registral de RRPP : -
3. **UBICACIÓN:**
Sector : Pueblo Libre
Distrito : Pólvora
Provincia : Tocache
Departamento : San Martín



JOSE LUIS DURAND VARA
INGENIERO GEÓGRAFO
Reg. CIP N° 080393

B. DEL PREDIO A INMATRICULAR.

De acuerdo al Plano, el área a INMATRICULAR está compuesta por el siguiente predio:

4. **DENOMINACIÓN DE PREDIO:**
PIZ-V-012
5. **NOMBRE DEL PROPIETARIO:**
PROYECTO ESPECIAL DE INFRAESTRUCTURA DE TRANSPORTE NACIONAL – PROVIAS NACIONAL
6. **UBICACIÓN GEOGRAFICA:**
El Predio PIZ-V-012, se encuentra ubicado en el distrito de Pólvora, provincia de Tocache, departamento de San Martín.
7. **ZONIFICACION:**
Sin Zonificación
8. **DETALLES TECNICOS:**
Datum : WGS84
Proyección y Zona Geográfica : UTM – Zona 18 Sur
9. **AREA Y PERIMETRO DEL PREDIO:**
 - **Área INMATRICULAR** : 25.50 m2 (0.0026 Ha)
 - **Perímetro** : 20.20m.



PIZ-V-012

10. LINDEROS Y MEDIDAS PERIMÉTRICAS DEL AREA A INMATRICULAR

POR EL NORTE: Colinda con la Carretera Juanjui Tocache, en el vértice 1.

POR EL ESTE: Colinda con la Carretera Juanjui Tocache, en línea quebrada de dos tramos.

LADO	DIST. (m)
1-2	5.00
2-3	5.10
TOTAL	10.10

POR EL SUR: Colinda con la Carretera Juanjui Tocache, en el vértice 3.

POR EL OESTE: Colinda con la Carretera Juanjui Tocache, en línea quebrada de dos tramos.

LADO	DIST. (m)
3-4	5.00
4-1	5.10
TOTAL	10.10

CUADRO DE DATOS TÉCNICOS – AREA A INMATRICULAR


VERTICE	LADO	DISTANCIA (m)	ANG. INTERNO	WGS84	
				ESTE (X)	NORTE (Y)
1	1-2	5.00	90°0'0"	314888.3723	9129556.8358
2	2-3	5.10	90°0'0"	314891.8946	9129553.2871
3	3-4	5.00	90°0'0"	314888.2749	9129549.6944
4	4-1	5.10	90°0'0"	314884.7526	9129553.2431

CUADRO DE AREAS	
Predio a INMATRICULAR: PIZ-V-012	25.50 m2 (0.0026 Ha)

C. OBSERVACIÓN:

*Documentación técnica conforme lo dispone la Resolución de la Dirección Técnica Registral de la Superintendencia Nacional de los Registros Públicos N° 039-2017-SUNARP/DTR, que aprueba los "Lineamientos que Regulan la Incorporación y Uso de la Cartografía Base para el Acondicionamiento de la Base Grafica Registral".

Lima, Marzo del 2023.


JOSE LUIS DURAND VARA
INGENIERO GEÓGRAFO
Reg. CIP N° 080393