



## **RESOLUCIÓN N° 0028-2024/SBN-DGPE-SDAPE**

San Isidro, 15 de enero del 2024

### **VISTO:**

El Expediente N° 1258-2023/SBNSDAPE que sustenta el procedimiento de **PRIMERA INSCRIPCIÓN DE DOMINIO DE PREDIOS DEL ESTADO** en el marco del Texto Único Ordenado del Decreto Legislativo N° 1192, solicitado por el **MINISTERIO DE TRANSPORTES Y COMUNICACIONES**, respecto de un terreno de expansión urbana de **290,86 m<sup>2</sup>**, ubicado en el distrito, provincia y departamento de Cajamarca (en adelante “el predio”), con la finalidad de ser destinado al proyecto: Aeropuerto “Mayor General FAP Armando Revoredo Iglesias”, ubicado en el distrito de Baños del Inca, provincia y departamento de Cajamarca, y;

### **CONSIDERANDO:**

1. Que, la Superintendencia Nacional de Bienes Estatales (en adelante, “SBN”) es el ente rector del Sistema Nacional de Bienes Estatales encargado de normar y supervisar las acciones que realicen las entidades que conforman el mencionado Sistema, en materia de adquisición, disposición, administración y registro de los bienes estatales a nivel nacional, así como de ejecutar dichos actos respecto de los bienes estatales que se encuentran bajo su competencia, procurando optimizar su uso y valor, conforme a lo dispuesto en el Texto Único Ordenado de la Ley 29151<sup>1</sup> (en adelante, “la Ley”) y su Reglamento<sup>2</sup> (en adelante, “el Reglamento”);

2. Que, de conformidad con lo dispuesto por los artículos 49° y 50° del Texto Integrado del Reglamento de Organización y Funciones de la Superintendencia Nacional de Bienes Estatales<sup>3</sup> (en adelante “Texto Integrado del ROF de la SBN”), la Subdirección de Administración del Patrimonio Estatal – SDAPE, es la unidad orgánica encargada de sustentar y aprobar los actos de adquisición y administración de los predios estatales bajo competencia de la SBN, procurando con ello una eficiente gestión de éstos, racionalizando su uso y optimizando su valor, entre ellas, el literal a) del citado artículo 50 del “Texto Integrado del ROF de la SBN”;

3. Que, mediante la “Ley que facilita la adquisición, expropiación y posesión de bienes inmuebles para obras de infraestructura y declara de necesidad pública la adquisición o expropiación de bienes inmuebles afectados para la ejecución de diversas obras de infraestructura”<sup>4</sup>, derogada parcialmente (a excepción de su Quinta Disposición Complementaria y Final), por la “Ley marco de adquisición y expropiación de inmuebles, transferencia de inmuebles de propiedad del Estado, liberación de

<sup>1</sup> Aprobado por Decreto Supremo N° 019-2019-VIVIENDA, publicada en el diario oficial “El Peruano” el 10 de julio de 2019.

<sup>2</sup> Aprobado con Decreto Supremo N° 008-2021-VIVIENDA, publicada en el diario oficial “El Peruano” el 11 de abril de 2021.

<sup>3</sup> Aprobado mediante Resolución n.° 00066-2022/SBN, publicada en el diario oficial “El Peruano”, el 28 de septiembre de 2022

<sup>4</sup> Aprobada por Ley N° 30025, publicada en el diario oficial “El Peruano” el 22 de mayo de 2013.

interferencias y dicta otras medidas para la ejecución de obras de infraestructura<sup>5</sup> y sus modificaciones (Decreto Legislativo N° 1210<sup>6</sup>, Decreto Legislativo N° 1330<sup>7</sup>, Decreto Legislativo N° 1366<sup>8</sup>, Decreto Legislativo n.° 1559<sup>9</sup>), se crea un régimen jurídico aplicable a los procesos de adquisición y expropiación de inmuebles, transferencia de bienes inmuebles de propiedad del Estado y liberación de interferencias para la ejecución de obras de infraestructura. Las normas antes glosadas, han sido recogidas en el Texto Único Ordenado del Decreto Legislativo N° 1192<sup>10</sup> (en adelante, "TUO del DL N° 1192"); asimismo, es conveniente precisar que aún se encuentra parcialmente vigente el Decreto Supremo N° 011-2013-VIVIENDA, "Reglamento de los procedimientos especiales de saneamiento físico-legal y reglas para la inscripción de transferencias y modificaciones físicas de predios sujetos a trato directo o expropiación y aprueba otras disposiciones"<sup>11</sup> (en adelante, "el Decreto Supremo"); aunado a ello, la directiva denominada "Disposiciones para la transferencia de propiedad estatal y otorgamiento de otros derechos reales en el marco del D.L. N° 1192"<sup>12</sup>, (en adelante, "la Directiva"), constituyen la normativa especial aplicable al presente procedimiento administrativo;

4. Que, de la normativa especial antes descrita, se advierte que la finalidad de los procedimientos administrativos derivados, concretamente del artículo 41 del "TUO del DL N° 1192", deben ser simplificados y dinámicos, en la medida que la SBN, como representante del Estado, únicamente se sustituye en lugar del titular registral a efectos de efectivizar la transferencia o cualquier otro derecho real en favor del titular del proyecto; sustentándose dicho procedimiento en el **plan de saneamiento físico y legal** el cual ostenta la calidad de declaración jurada y es elaborado por el titular del proyecto, bajo responsabilidad;

5. Que, en el numeral 48) de la Quinta Disposición Complementaria Final de la Ley 30025 – "Ley que facilita la Adquisición, Expropiación y Posesión de Bienes Inmuebles para Obras de Infraestructura y declara de Necesidad Pública la Adquisición o Expropiación de Bienes Inmuebles Afectados para la Ejecución de Diversas Obras de Infraestructura", se ha declarado de necesidad pública la ejecución de la obra de infraestructura de interés nacional y de gran envergadura denominada: Aeropuerto "Mayor General FAP Armando Revoredo Iglesias", ubicado en el distrito de Baños del Inca, provincia y departamento de Cajamarca;

### **Respecto de la primera inscripción de dominio de "el predio" a favor del Ministerio de Transportes y Comunicaciones**

6. Que, mediante Oficio N.° 14335-2023-MTC/19.03 (S.I. N.° 30541-2023) presentada el 07 de noviembre del 2023, el **MINISTERIO DE TRANSPORTES Y COMUNICACIONES** representado por la Directora de la Dirección de Disponibilidad de Predios del Ministerio de Transportes y Comunicaciones, Reyna Isabel Huamaní Huarcaya designada mediante Resolución Ministerial N.° 016-2023MTC/01 del 13 de enero del 2023, en atención a las facultades otorgadas a través del artículo 124° del Texto Integrado del Reglamento de Organización y Funciones del Ministerio de Transportes y Comunicaciones aprobado por Resolución Ministerial N.° 658-2021MTC/01 del 02 de julio del 2021 (en adelante "el administrado"), solicitó la primera inscripción de dominio de "el predio" a favor de "el administrado" en el marco del Decreto Legislativo N.° 1192, con la finalidad de ejecutar el proyecto denominado: Aeropuerto "Mayor General FAP Armando Revoredo Iglesias", ubicado en el distrito de Baños del Inca, provincia y departamento de Cajamarca; sustentando su pedido en la normativa especial descrita en los considerandos precedentes y adjuntando el Plan de Saneamiento Físico Legal y anexos correspondientes;

7. Que, en ese sentido, de acuerdo con la finalidad del presente procedimiento administrativo, esta Subdirección procedió con la **calificación atenuada**<sup>13</sup> de la solicitud presentada por "el administrado", con la finalidad de verificar el cumplimiento de los requisitos exigidos por el numeral 5.4.3 de "la Directiva"<sup>14</sup>,

<sup>5</sup> Aprobada por Decreto Legislativo N° 1192, publicada en el diario oficial "El Peruano" el 23 de agosto de 2015.

<sup>6</sup> Publicada en el diario oficial "El Peruano" el 23 de septiembre de 2015.

<sup>7</sup> Publicada en el diario oficial "El Peruano" el 6 de enero de 2017.

<sup>8</sup> Publicada en el diario oficial "El Peruano" el 23 de julio de 2018.

<sup>9</sup> Publicada en el diario oficial "El Peruano", el 25 de mayo de 2013.

<sup>10</sup> Aprobado por Decreto Supremo N° 015-2020-VIVIENDA, publicada en el diario oficial "El Peruano" el 26 de octubre de 2020.

<sup>11</sup> Aprobado por Decreto Supremo N° 011-2013-VIVIENDA, publicada en el diario oficial "El Peruano" el 23 de septiembre de 2013.

<sup>12</sup> Directiva 001-2021/SBN, aprobado por Resolución N° 0060-2021/SBN, publicada en el diario oficial "El Peruano" el 26 de julio de 2021.

<sup>13</sup> Se desprende de la naturaleza del presente procedimiento administrativo y del carácter de declaración jurada de la información presentada por la entidad a cargo del proyecto.

<sup>14</sup> Numeral 5.4 de "la Directiva":

<sup>14</sup> 5.4 Presentación y requisitos de la solicitud

El procedimiento se inicia a solicitud del representante legal del Ministerio, sus programas, sus proyectos especiales o sus organismos públicos, gobierno regional, gobierno local o titular del proyecto de obra de infraestructura, en adelante "el solicitante". La solicitud también puede ser suscrita por la autoridad con funciones vinculadas al saneamiento predial, de acuerdo a los documentos de gestión, a quien el representante legal le haya delegado la facultad para la presentación de la solicitud.

La indicada solicitud, formulada por escrito, es presentada conforme al modelo del Anexo N° 1 y contiene lo siguiente:

5.4.1 La identificación del solicitante y su domicilio, así como los nombres y apellidos completos, el número del Documento Nacional de Identidad (DNI) y correo electrónico de su representante legal o de la autoridad a quien haya delegado la facultad para la suscripción de la solicitud.

emitiéndose el Informe Preliminar N.º 03150-2023/SBN-DGPE-SDAPE del 30 de noviembre del 2023 y anexos, a través del cual se advirtió que, revisada la Memoria Descriptiva, se advierte que "el administrado" no consignó la zonificación de "el predio", conforme a lo establecido en el literal d), numeral 5.4.3 de la "Directiva";

8. Que, es conveniente precisar que la observación descrita en el considerando precedente, fue puesta en conocimiento de "el administrado" a través del Oficio N.º 09309-2023/SBN-DGPE-SDAPE notificado el día 06 de diciembre de 2023; a fin de que adecue su pedido al marco legal vigente en el plazo de diez (10) días hábiles, computados a partir el día siguiente de su notificación, bajo apercibimiento de declarar inadmisibles su solicitud, de conformidad con lo establecido en el numeral 6.1.5 de "la Directiva";

9. Que, mediante Oficio N.º 01762-2023-MTC/19.03 (S.I. N.º 34391-2023) presentada el 13 de diciembre de 2023, "el administrado" presentó la subsanación de la observación advertida; siendo esto así, se emitió el Informe Preliminar N.º 03381-2023/SBN-DGPE-SDAPE del 20 de diciembre de 2023, a través del cual se concluyó que la observación se encuentra subsanada;

10. Que, por otro lado, cabe indicar que "el administrado" presentó un Certificado de Búsqueda Catastral del 12 de octubre de 2023, elaborado en base al Informe Técnico N.º 019002-2023-Z.R.NºII-SEDE-CHICLAYO/UREG/CAT del 12 de octubre de 2023, a través del cual la Oficina Registral de Cajamarca informó que "el predio" se ubica en zona donde no se han detectado predios inscritos del Registro de Predios de la Oficina Registral de Cajamarca;

11. Que, resulta necesario acotar que, en el literal c), sub-numeral IV.1.2, numeral IV correspondiente al Informe Técnico Legal del Plan de Saneamiento Físico - Legal, "el administrado" declaró que revisado la Plataforma Virtual SIGRID del CENEPRED, se visualizó que presenta inundación y susceptibilidad regional alto y movimiento de masa, en susceptibilidad regional muy baja;

5.4.2 La expresión concreta de lo solicitado, para lo cual se debe indicar:

- a) Si pretende la transferencia de propiedad o el otorgamiento de otro derecho real, y en este último caso, se debe precisar el derecho que pretende.
- b) Si el predio o inmueble estatal requerido se encuentra o no inscrito en el Registro de Predios.
- c) El nombre del proyecto de obra de infraestructura u obra ejecutada, para el cual se requiere el predio o inmueble estatal.
- d) El inciso de la Quinta Disposición Complementaria Final de la Ley N° 30025, la ley, el decreto legislativo o el decreto de urgencia que declara el proyecto de necesidad pública, interés nacional, seguridad nacional y/o de gran envergadura.

En caso de no contar con lo anterior y de tratarse de predios o inmuebles de propiedad del Estado, bajo administración de la SBN o del gobierno regional, o aquellos de propiedad de entidades del gobierno nacional, se aplican las siguientes reglas:

- i. La declaración puede ser emitida mediante resolución suprema, conforme a lo establecido en el artículo 60 del Reglamento de la Ley N° 29151.
  - ii. En los casos en que la declaración se encuentre en trámite, el solicitante precisa dicha situación, indicando la entidad ante la cual se está tramitando la declaratoria y el estado de dicho trámite, e indica el documento mediante el cual el proyecto de declaratoria ha sido elevado a la unidad de organización competente al interior de la propia entidad solicitante para su debida tramitación o, de ser el caso, la remisión ante la entidad competente.
- 5.4.3 El Plan de Saneamiento físico y legal del predio o inmueble estatal materia de solicitud, el cual es presentado preferentemente conforme al modelo del Anexo N° 2.

Dicho Plan debe cumplir los requerimientos siguientes:

- a) Ser visado por los profesionales (abogado e ingeniero, arquitecto o geógrafo) designados por el titular del proyecto.
  - b) Indicar el número de la partida registral del predio o inmueble estatal en caso de encontrarse inscrito, e identificar el área total solicitada, el área afectada de cada predio o inmueble estatal con el proyecto, y su relación con el área total del proyecto de obra de infraestructura.
  - c) Contener el Informe Técnico Legal que comprende como mínimo el diagnóstico técnico legal del predio o inmueble estatal solicitado, en el cual se precisa el área, ubicación, linderos, zonificación, edificaciones, inscripciones, ocupantes, poseedores, entre otros.
- En dicho Informe Técnico Legal se identifica además las cargas que afecten al predio o inmueble estatal, tales como: procesos judiciales, patrimonio cultural, concesiones, derechos de superficie, gravámenes, actos de administración a favor de particulares, ocupaciones, superposiciones gráficas, duplicidades de partidas, reservas naturales, afectaciones en uso, entre otros. En este rubro se debe precisar la anotación preventiva u otro acto efectuado a nivel registral para asegurar la ejecución del proyecto, de ser el caso.

En el caso que el predio o inmueble estatal materia de solicitud se ubique en zona ribereña al mar, el solicitante precisará y sustentará en el citado informe si se ubica o no en zona de dominio restringido, de acuerdo a la LAM aprobada por DICAPI o referencial, conforme al Anexo N° 2.

d) Contener como sustento, los documentos siguientes:

- i. Títulos archivados, en el caso que el predio o inmueble estatal se encuentre inscrito.
- ii. Certificado de Búsqueda Catastral expedido por la SUNARP, respecto al área solicitada, con una antigüedad no mayor a seis (6) meses, en los casos siguientes:
  - Predios e inmuebles estatales no inscritos en el Registro de Predios; o
  - Predios e inmuebles estatales que formen parte de áreas de gran extensión inscritas en el Registro de Predios que involucren más de una partida registral o cuando en la partida registral existan diversas anotaciones de independización y/o anotaciones de cierre parcial por duplicidad registral.

En el caso que el Certificado de Búsqueda Catastral establezca un área mayor a la solicitada, se adjunta la documentación que dio mérito a la emisión del indicado Certificado y un plano diagnóstico que evidencie que el área solicitada se encuentra dentro del área materia del Certificado de Búsqueda Catastral, suscrito por ingeniero, arquitecto o geógrafo.
- iii. Informe de la inspección técnica realizada, presentado conforme al modelo del Anexo N° 3.

Dicho informe contiene como mínimo la fecha de inspección con una antigüedad no mayor a un (1) año, la descripción de lo observado durante la inspección, incluyendo la naturaleza del predio o inmueble estatal, ocupaciones, posesiones, la verificación de la ruptura o no de la continuidad geográfica en aplicación de la Ley N° 26856, de ser el caso, y otros aspectos verificados que refuerzan el diagnóstico técnico legal.
- iv. Plano perimétrico y de ubicación del predio o inmueble estatal en coordenadas UTM en sistema WGS 84, a escala apropiada, con la indicación del área, linderos, ángulos y medidas perimétricas, suscrito por verificador catastral.
- v. Memoria descriptiva del predio o inmueble estatal, con la indicación del área, linderos, medidas perimétricas y zonificación, suscrito por verificador catastral.
- vi. Cuando se requiera una independización, los documentos indicados en los incisos iv) y v) del presente literal también se presentan respecto del área remanente, salvo que la indicada área no se pueda determinar.
- vii. Fotografía del predio o inmueble estatal, con una antigüedad no mayor a un (1) año.

La solicitud puede ser formulada a través de la Mesa de Partes Virtual o la Mesa de Partes física. En el caso que la solicitud sea presentada a través de la Mesa de Partes física, el solicitante remite un CD con el Plano perimétrico y de ubicación y la Memoria descriptiva, debidamente firmados, y dos (2) juegos físicos de dichos documentos; asimismo, remite en el CD los planos de diagnóstico, cuando formen parte de la documentación sustentatoria.

El solicitante remite los archivos digitales en formato shapefile de ESRI y la información gráfica digital correspondiente.

En el caso que para la elaboración del plan de saneamiento físico y legal se requiera información o documentación que no sea accesible al titular del proyecto, éste puede requerirla a la entidad pública afectada con dicho proyecto, la cual deberá ser entregada bajo responsabilidad, conforme a lo establecido en el artículo 3 del Decreto Supremo N° 0111-2013-VIVIENDA."

12. Que, asimismo, corresponde indicar que, “el administrado” debe tener en cuenta lo dispuesto en el numeral 5.15 de “la Directiva”, la cual señala que: “La resolución que dispone la primera inscripción de dominio, la transferencia de propiedad, o el otorgamiento de otros derechos reales, indica que el derecho otorgado mediante aquella no brinda autorizaciones, permisos, licencias u otros derechos necesarios que, para el ejercicio de sus actividades, debe obtener el titular del proyecto de la obra de infraestructura ante otras entidades conforme a la normatividad vigente. Corresponde al beneficiario del derecho otorgado cumplir con la normatividad para el ejercicio de las actividades que vaya a ejecutar sobre el predio o inmueble estatal;

13. Que, es importante precisar que, de la revisión del Plan de Saneamiento Físico – Legal, se advierte que “el administrado” declaró que “el predio” recae sobre un área sin antecedentes registrales, se encuentra desocupado, no presenta edificaciones, en relación al Informe de inspección técnica; “el administrado” indicó que la inspección fue realizada el 20 de octubre del 2023, verificándose que “el predio” es de expansión urbana, topografía plana y suelo de veredas con concreto simple y una vía de asfalto destinado para la circulación peatonal y de simple;

14. Que, en ese sentido, se debe tener en cuenta lo señalado en el tercer párrafo del artículo 3 de “el Decreto Supremo”, concordante con el numeral 5.6 de “la Directiva”, que establecen que, la información y documentación que el solicitante presente y la que consigne en el plan de saneamiento físico y legal, al cual se refiere “la Directiva”, **adquieren la calidad de declaración jurada**. Asimismo, el numeral 6.2.2 de “la Directiva”, señala que, la documentación que sustenta la emisión de la resolución, son **los documentos proporcionados por el solicitante**; precisándose además que, no es necesario ni obligatorio el cumplimiento de otros requisitos por parte de la SBN, tales como la inspección técnica del predio, obtención del certificado de parámetros urbanísticos o de zonificación y vías;

15. Que, el artículo 5 de “el Decreto Supremo”, establece que, en el caso de **predios no inscritos de propiedad estatal**, la SBN realizará la primera inscripción de dominio **a favor del titular del proyecto**; disposición legal que es concordante con lo prescrito por el numeral 6.1.1 de “la Directiva”;

16. Que, en atención a lo expuesto, esta Superintendencia tomará como válida la documentación y declaración presentada por “el administrado”, en estricto cumplimiento del marco normativo antes señalado, dado que acorde a lo detallado en el considerando décimo cuarto de la presente resolución, el titular del proyecto asume la entera responsabilidad por lo declarado en el Plan de Saneamiento Físico Legal y la solicitud presentada; y, en consecuencia, se procederá con la primera inscripción de dominio de “el predio” a favor de “el administrado”, con la finalidad de ser destinado al proyecto denominado: Aeropuerto “Mayor General FAP Armando Revoredo Iglesias”, ubicado en el distrito de Baños del Inca, provincia y departamento de Cajamarca, conforme se señala en el Plan de Saneamiento Físico Legal y en los documentos técnicos presentados como el Plano de Perimétrico – Ubicación y la Memoria Descriptiva, suscritos y autorizados por el verificador catastral Arquitecto Isacc L. Matías Echevarría;

17. Que, para los efectos de la calificación registral y en cumplimiento de lo previsto por el numeral 4.2.2 del Convenio de Cooperación Interinstitucional entre la SUNARP y la SBN, forman parte de la presente resolución y por tanto de la misma firma digital, los documentos técnicos descritos en el considerando que antecede, lo que podrá ser verificado a través de la dirección web: <http://app.sbn.gob.pe/verifica>. Asimismo, en la calificación de la solicitud de inscripción correspondiente al presente procedimiento, el Registrador deberá tomar en cuenta **la exoneración de pago de derechos registrales**, conforme a lo regulado en el numeral 5.2 de la Directiva N° 09-2015-SUNARP-SN<sup>15</sup> “Directiva que regula en sede registral el trámite de inscripción de los actos referidos al proceso de adquisición y expropiación de inmuebles, y transferencia de inmuebles de propiedad del Estado, previstos en el Decreto Legislativo N° 1192”, la cual prescribe lo siguiente: “Los actos previstos en el Decreto Legislativo N° 1192 se encuentran sujetos al pago de derechos registrales, salvo los casos de inmatriculación, transferencia e independización de inmuebles de propiedad del Estado a que se refiere el artículo 41.3 del citado decreto legislativo”;

Por lo expuesto, de conformidad con lo dispuesto en “la Ley”, el “Texto Integrado del ROF de la SBN”, el “TUO del D.L. N° 1192”, “la Directiva”, la Resolución N° 0005-2022/SBN-GG de fecha 31 de enero de 2022, y el Informe Técnico Legal N° 0016-2024/SBN-DGPE-SDAPE de fecha 11 de enero de 2024;

<sup>15</sup> Aprobada por Resolución del Superintendente Nacional de los Registros Públicos N° 275-2015-SUNARP-SN publicada en el Diario Oficial El Peruano el 27 de octubre del 2015

**SE RESUELVE:**

**PRIMERO: DISPONER** la **PRIMERA INSCRIPCIÓN DE DOMINIO** en el marco del Texto Único Ordenado del Decreto Legislativo N° 1192 de un terreno de expansión urbana de **290,86 m<sup>2</sup>**, ubicado en el distrito, provincia y departamento de Cajamarca, a favor del **MINISTERIO DE TRANSPORTES Y COMUNICACIONES**, con la finalidad de ser destinada al proyecto: Aeropuerto “Mayor General FAP Armando Revoredo Iglesias”, ubicado en el distrito de Baños del Inca, provincia y departamento de Cajamarca, según el plano perimétrico - ubicación y memoria descriptiva que sustentan la presente resolución.

**SEGUNDO: REMITIR** la presente resolución y la documentación técnica que la sustenta, a la Zona Registral N° II – Sede Chiclayo - Oficina Registral de Cajamarca de la Superintendencia Nacional de los Registros Públicos, para la inscripción correspondiente.

**TERCERO: NOTIFICAR** al **MINISTERIO DE TRANSPORTES Y COMUNICACIONES**, lo resuelto en la presente resolución.

**CUARTO:** Disponer la publicación del extracto de la presente Resolución en el Diario Oficial El Peruano y el texto completo en la Sede Digital de la Superintendencia Nacional de Bienes Estatales ([www.gob.pe/sbn](http://www.gob.pe/sbn)), el mismo día de su aprobación.

**Regístrese, notifíquese y publíquese. –**

**Firmado por**  
**Carlos Alfonso García Wong**  
**Subdirector**  
**Subdirección de Administración del Patrimonio Estatal**

**MEMORIA DESCRIPTIVA**  
**PREDIO: PM1G-AERCAJAMARCA-PR-0523**  
**MD: PPER-20581-2023-AER-DDP-DGPPT-MTC**

I. **SOLICITANTE:**  
 El Ministerio de Transportes y Comunicaciones.

II. **UBICACIÓN:**  
 Distrito: Cajamarca  
 Provincia: Cajamarca  
 Departamento: Cajamarca

El predio, se encuentra ubicado al lado Oeste del Aeropuerto de Cajamarca y Av. Hoyos Rubio, distrito, provincia y departamento de Cajamarca, afectado por el Proyecto Ampliación Aeropuerto de Cajamarca " Mayor General FAP Armando Revoredo Iglesias "; a fin de lograr el trámite de transferencia interestatal en la Superintendencia Nacional de Bienes Estatales – SBN.

III. **DESCRIPCION DE LINDEROS, COLINDANCIAS Y MEDIDAS PERIMÉTRICAS:**

- **Por el Norte:** Colinda con la UC. 79860 mediante una línea recta de un (01) tramo que inicia en el vértice A hasta el vértice B, haciendo un total de 25.87ml:

VERTICE	LADO	DISTANCIA	ANG. INTERNO	DATUM WGS84 - 17S	
				ESTE (X)	NORTE (Y)
A	A-B	25.87	82°27'34"	777024.3924	9209496.2214
TOTAL		25.87			

- **Por la Este:** Colinda con la Av. Hoyos Rubio, mediante una línea quebrada de dos (02) tramos, que inicia en el vértice B hasta el vértice D, haciendo un total de 12.02 ml:

VERTICE	LADO	DISTANCIA	ANG. INTERNO	DATUM WGS84 - 17S	
				ESTE (X)	NORTE (Y)
B	B-C	4.68	75°0'25"	777043.8939	9209513.2177
C	C-D	7.34	202°36'17"	777045.9535	9209509.0099
TOTAL		12.02			

- **Por el Sur:** Colinda con la Av. Hoyos Rubio, mediante una línea recta de un (01) tramo, que inicia en el vértice D hasta el vértice E, haciendo un total de 24.04 ml:

VERTICE	LADO	DISTANCIA	ANG. INTERNO	DATUM WGS84 - 17S	
				ESTE (X)	NORTE (Y)
D	D-E	24.04	82°55'41"	777051.4700	9209504.1610
TOTAL		24.04			

- **Por el Oeste:** Colinda con la Av. Hoyos Rubio, mediante una línea recta de un (01) tramo; desde el vértice E al vértice A, de 12.14 ml:

6

VERTICE	LADO	DISTANCIA	ANG. INTERNO	DATUM WGS84 - 17S	
				ESTE (X)	NORTE (Y)
E	E-A	12.14	97°0'3"	777033.4981	9209488.1975
TOTAL		12.14			

**IV. ÁREA Y PERÍMETRO:**

**Área:**

El área encerrada dentro del perímetro descrito tiene una extensión total: **290.86 m2/ / 0.0291 ha.**

**Perímetro:**


El perímetro descrito tiene una longitud total: **74.07 ml.**

CUADRO DE DATOS TECNICOS - WGS84					
DATUM: WGS84 ZONA: 17S PROYECCION: UTM					
VERTICE	LADO	DISTANCIA	ANG. INTERNO	ESTE (X)	NORTE (Y)
A	A-B	25.87	82°27'34"	777024.3924	9209496.2214
B	B-C	4.68	75°0'25"	777043.8939	9209513.2177
C	C-D	7.34	202°36'17"	777045.9535	9209509.0099
D	D-E	24.04	82°55'41"	777051.4700	9209504.1610
E	E-A	12.14	97°0'3"	777033.4981	9209488.1975
TOTAL		74.07			

**V. OBSERVACIONES:**

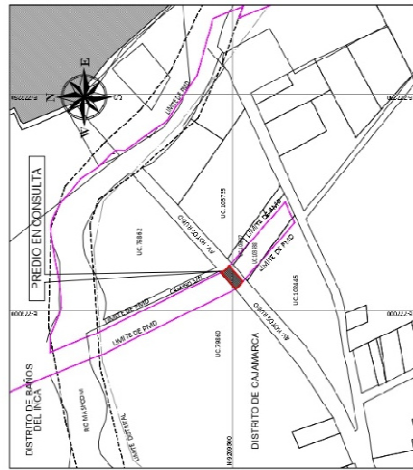
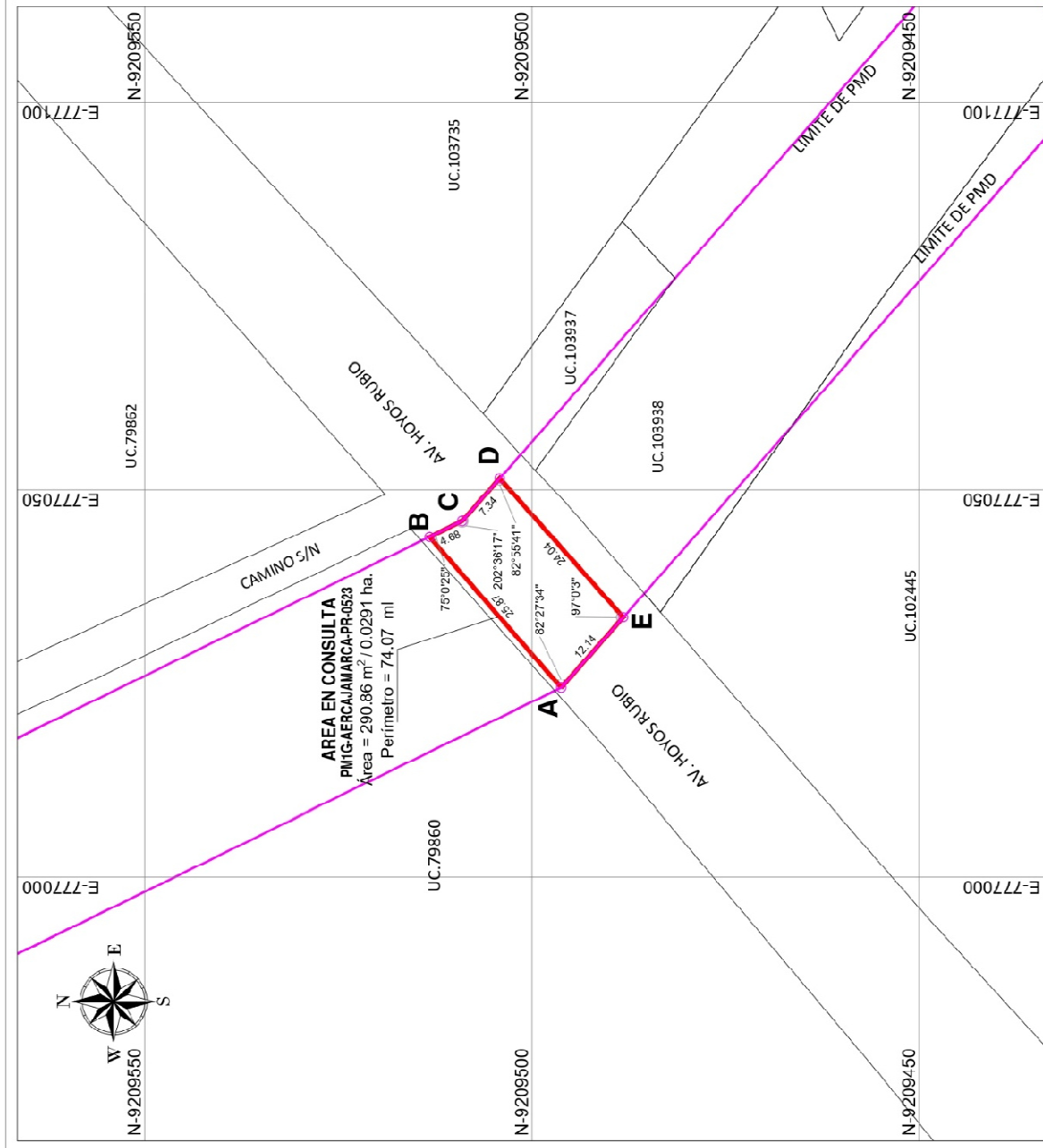
- La presente Memoria Descriptiva y el Plano Perimétrico y Ubicación de referencia han sido elaborados siguiendo los requerimientos establecidos en la Directiva N°004 – 2020 - SCT - DTR, aprobada mediante Resolución N° 178 – 2020 – SUNARP – SN del 07.12.2020, realizando para ello, las indagaciones y estudios los cuales ha sido posible acceder.
- La información técnica contenida en la presente memoria y el plano de referencia, se encuentra georreferenciada en el DATUM UTM – WGS84 – ZONA 17S y además se presenta el cuadro de datos técnicos.
- Para la elaboración del Plano perimétrico se tomó como referencia Información gráfica registral (en versión digital, formato \*.shp), respecto de los inmuebles inscritos en Registro de Predios Oficina Registral de Cajamarca, Dicha información se encuentra al alcance de la Dirección de Disponibilidad Predios, en virtud del "Convenio de colaboración interinstitucional entre la Superintendencia Nacional de los Registros Públicos y el Ministerio de Transportes y Comunicaciones para el acceso a la Información Gráfica Registral", suscrito por las partes en fecha 15 de agosto del 2019.

Lima, octubre del 2023



ISAAC LEONCIO MATIAS ECHEVARRIA  
ARQUITECTO  
REG.CAP. N° 9164  
COD. VERIFICADOR CATASTRAL N° 010192VCPZRVIII





**CUADRO DE DATOS TÉCNICOS - WGS84**

**DATUM: WGS84 ZONA: 17S PROYECCION: UTM**

VERTICE	LADO	DISTANCIA	ANG. INTERNO	ESTE (X)	NORTE (Y)
A	AB	2687	82°27'34"	777004.3924	92009456.2214
B	BC	468	75°0'25"	777048.3890	9200913.2177
C	CD	734	202°38'17"	777046.9855	9200959.0069
D	DE	2404	89°55'04"	777061.4700	92009504.1610
E	EA	1214	97°0'0"	777038.4881	92009488.1975
TOTAL		7407	540'00"		

Área = 290.86 m<sup>2</sup> / 0.0291 ha.  
 Perímetro = 74.07 ml

*Alonso*  
 ING. ISRAEL MATA ECHENARRIA  
 VERIFICADOR NACIONAL  
 0100920220001  
 CAP 9164

**PERU** Ministerio de Transportes y Comunicaciones

PROYECTO: AMPLIACION AEROPUERTO DE CAJAMARCA "ARMANDO REVOREDO IGLESIAS"

SECTOR: CAJAMARCA

REGION: CAJAMARCA

UBICACION: CAJAMARCA

FECHA: Octubre 2023

ESCALA: 1/500

PROYECTANTE: SBN

VERIFICADOR NACIONAL: ISRAEL MATA ECHENARRIA

PROYECTO: AMPLIACION AEROPUERTO DE CAJAMARCA "ARMANDO REVOREDO IGLESIAS"

SECTOR: CAJAMARCA

REGION: CAJAMARCA

UBICACION: CAJAMARCA

FECHA: Octubre 2023

ESCALA: 1/500

PROYECTANTE: SBN

VERIFICADOR NACIONAL: ISRAEL MATA ECHENARRIA

PROYECTO: AMPLIACION AEROPUERTO DE CAJAMARCA "ARMANDO REVOREDO IGLESIAS"

SECTOR: CAJAMARCA

REGION: CAJAMARCA

UBICACION: CAJAMARCA

FECHA: Octubre 2023

ESCALA: 1/500

PROYECTANTE: SBN

VERIFICADOR NACIONAL: ISRAEL MATA ECHENARRIA