



RESOLUCIÓN N° 0835-2023/SBN-DGPE-SDDI

San Isidro, 8 de septiembre del 2023

VISTO:

El Expediente n° 903-2023/SBNSDDI, que contiene la solicitud presentada por la **AUTORIDAD PARA LA RECONSTRUCCIÓN CON CAMBIOS**, representada por el Director de la Dirección de Articulación de Inversiones, mediante la cual peticiona la **TRANSFERENCIA DE PREDIOS POR LEYES ESPECIALES EN EL MARCO DEL TEXTO ÚNICO ORDENADO DE LA LEY N° 30556** respecto del área de **675,44 m² (0.0675 ha)** ubicada en el distrito de Pariñas, provincia de Talara, del departamento de Piura, que forma parte del predio de mayor extensión inscrito a favor del Estado, representado por la Superintendencia de Bienes Nacionales (hoy Superintendencia Nacional de Bienes Estatales) en la partida registral N° 11023138 del Registro de Predios de la Oficina Registral de Sullana de la Zona Registral n° I - Sede Piura y, a su vez, del predio de mayor extensión inscrito a favor de la Empresa Nacional de Edificaciones (hoy, Empresa Nacional de Edificaciones en Liquidación – ENACE en Liquidación) en la partida registral N° 11009375 del mismo Registro, con CUS n° 185717 (en adelante, “el predio”); y,

CONSIDERANDO:

1. Que, la Superintendencia Nacional de Bienes Estatales (en adelante, “SBN”), en virtud de lo dispuesto por el Texto Único Ordenado de la Ley n° 29151, Ley General del Sistema Nacional de Bienes Estatales aprobado por el Decreto Supremo n° 019-2019-VIVIENDA¹ (en adelante, “TUO de la Ley n° 29151”), su Reglamento aprobado por el Decreto Supremo n° 008-2021-VIVIENDA (en adelante “el Reglamento”), es un Organismo Público Ejecutor, adscrito al Ministerio de Vivienda, Construcción y Saneamiento, que constituye el Ente Rector del Sistema Nacional de Bienes Estatales, responsable de normar, entre otros, los actos de disposición de los predios del Estado, como de ejecutar dichos actos respecto de los predios que se encuentran bajo su administración, siendo la Subdirección de Desarrollo Inmobiliario, el órgano competente en primera instancia, para programar, aprobar y ejecutar los procesos operativos relacionados a dichos actos, de conformidad con lo dispuesto por los artículos 51^o y 52^o del Texto Integrado del Reglamento de Organización y Funciones de la Superintendencia Nacional de Bienes Estatales, aprobado mediante la Resolución n° 0066-2022/SBN, en mérito a lo establecido en el Decreto Supremo n° 011-2022-VIVIENDA.

2. Que, mediante Oficio n° 0182-2023-ARCC/DE/DAI presentado el 14 de agosto de 2023 [S.I. n° 21473-2023 (foja 2)], la Autoridad para la Reconstrucción con Cambios (en adelante, “ARCC”), representada por el Director de la Dirección de Articulación de Inversiones, Raphael Anaya Caldas, solicita la transferencia por Leyes Especiales de “el predio”, en el marco del Texto Único Ordenado de la Ley n° 30556, Ley que aprueba disposiciones de carácter extraordinario para las intervenciones del

¹ Se sistematizaron las siguientes normas: Ley N° 30047, Ley N° 30230, Decreto Legislativo N° 1358 y Decreto Legislativo N° 1439.

Gobierno Nacional frente a desastres y que dispone la creación de la Autoridad para la Reconstrucción con Cambios, aprobado por el Decreto Supremo n° 094-2018-PCM (en adelante el “TUO de la Ley n° 30556”), requerido para el proyecto denominado “Mejoramiento y ampliación del servicio de drenaje pluvial integral de la ciudad de Talara del distrito de Pariñas, provincia de Talara, departamento de Piura” (en adelante “el proyecto”). Para tal efecto, presenta, entre otros, los siguientes documentos: **a)** Plan de Saneamiento físico y legal (fojas 5 al 8); **b)** informe de inspección técnica y panel fotográfico (fojas 9 y 10); **c)** memoria descriptiva de “el predio” (fojas 11 y 12); **d)** plano de ubicación y plano perimétrico “el predio” (fojas 14 y 15); **e)** certificado de búsqueda catastral con publicidad n° 2023-2653412 (fojas 16 al 18); **f)** certificado registral inmobiliario de la partida registral n° 11023138 con publicidad n° 2023-885203 y copia informativa del asiento D00017 de la referida partida (fojas 19 al 126); y, **g)** certificado registral inmobiliario de la partida registral n° 11009375 con publicidad n° 2023-1110975 (foja 127 al 140).

3. Que, el artículo 1° del “TUO de la Ley n° 30556”, declara de prioridad, de interés nacional y necesidad pública la implementación de un Plan Integral para la Reconstrucción con Cambios, aprobado mediante Decreto Supremo n° 091-2017-PCM, en adelante “el Plan”, con enfoque de gestión del riesgo de desastres, para la reconstrucción y construcción de la infraestructura pública y viviendas afectadas por desastres naturales con un nivel de emergencia 4 y 5, así como para la implementación de soluciones integrales de prevención.

4. Que, según el numeral 2.1 del Artículo 2° del “TUO de la Ley n° 30556”, en relación al Plan Integral para la Reconstrucción con Cambios, precisa que es de obligatorio cumplimiento por los tres niveles de gobierno y es aprobado por Decreto Supremo con voto aprobatorio del Consejo de Ministros a propuesta de la Autoridad a que se refiere el artículo 3° de la presente Ley.

5. Que, el numeral 9.5 del artículo 9° del “TUO de la Ley n° 30556”, dispone que la Superintendencia Nacional de Bienes Estatales a solicitud de las Entidades Ejecutoras, en un plazo máximo de siete (7) días hábiles contados desde la fecha de la solicitud, emite y notifica la resolución administrativa. Dentro del mismo plazo la Superintendencia Nacional de Bienes Estatales solicita a la Superintendencia Nacional de los Registros Públicos la inscripción correspondiente. Esta resolución es irrecurrible en vía administrativa o judicial; asimismo, el citado artículo dispone que la Superintendencia Nacional de los Registros Públicos queda obligada a registrar los inmuebles y/o edificaciones a nombre de las Entidades Ejecutoras; disponiendo finalmente que, en todo lo no regulado y siempre que no contravenga el presente numeral es de aplicación supletoria el Decreto Legislativo n° 1192, Decreto Legislativo que aprueba la Ley Marco de Adquisición y Expropiación de Inmuebles, Transferencia de Inmuebles de Propiedad del Estado, Liberación de Interferencias y dicta otras medidas para la ejecución de obras de infraestructura (en adelante “Decreto Legislativo n° 1192”).

6. Que, por su parte, el numeral 57.1 del artículo 57° del Reglamento de la Ley n° 30556, aprobado por Decreto Supremo n° 003-2019-PCM (en adelante, “Reglamento de la Ley n° 30556”) faculta a esta Superintendencia o a la Dirección General de Abastecimiento (DGA) del Ministerio de Economía y Finanzas, según corresponda, a aprobar la transferencia u otorgar derechos a favor de las Entidades Ejecutoras respecto de los predios o bienes inmuebles de propiedad estatal, de dominio público o dominio privado, y de propiedad de las empresas del Estado, inscritos registralmente o no, requeridos para la implementación de “el Plan”, excluyendo en su numeral 57.2 a los predios de propiedad privada, inmuebles integrantes del Patrimonio Cultural de la Nación de carácter prehispánico y las tierras y territorios de pueblos indígenas u originarios y aquellos de propiedad o en posesión de las comunidades campesinas y nativas y reservas indígenas.

7. Que, el inciso 58.1. del artículo 58 del “Reglamento de la Ley n° 30556” enumera taxativamente los requisitos para solicitar predios o bienes inmuebles estatales en el marco del citado Plan, conforme detalle siguiente: **a)** Informe de diagnóstico y propuesta de saneamiento físico y legal del predio estatal requerido, firmado por los profesionales designados por la entidad solicitante, donde se precisa el área, ubicación, linderos, ocupación, edificaciones, titularidad del predio, número de partida registral, procesos judiciales, patrimonio cultural, concesiones, derecho de superficie, gravámenes, actos de administración a favor de particulares, superposiciones, duplicidad de partidas, reservas naturales, de ser caso, que afecten al predio; **b)** Certificado de búsqueda catastral, con una antigüedad no mayor a

tres (3) meses; **c)** Planos perimétricos y de ubicación en coordenadas UTM en sistema WGS 84 a escala 1/5000 o múltiplo apropiado, en formato digital e impreso, con la indicación del área, linderos, ángulos y medidas perimétricas, autorizado por verificador catastral para el caso previsto en el numeral 60.4 del artículo 60 en tres (3) juegos; **d)** Memoria descriptiva, en la que se indique el área, los linderos y medidas perimétricas, autorizado por verificador catastral para el caso previsto en el numeral 60.4 del artículo 60 en tres (3) juegos.

8. Que, en ese sentido, el procedimiento de transferencia de predio por leyes especiales, se efectúa a título gratuito y sobre la base de la información brindada por el solicitante, tanto en la documentación presentada como la consignada en el informe de diagnóstico y propuesta de saneamiento físico legal, documentos que adquieren calidad de declaración jurada de conformidad con el numeral 58.2 del artículo 58° del “Reglamento de la Ley n° 30556”, no siendo necesario ni obligatorio el cumplimiento de otros requisitos por parte del solicitante ni la “SBN”, tales como inspección técnica del predio, obtención de Certificados de Parámetros Urbanísticos, entre otros.

9. Que, en tal contexto, respecto a la competencia de la “SBN”, cabe precisar que, en el Plan de Saneamiento Físico Legal y en su Informe de Inspección Técnica, se advierte que “el predio” cuenta con edificaciones y/u obras complementarias, existiendo ocupación de pobladores quienes lo usan como vivienda y/o corralones; al respecto, estas no constituyen edificaciones de competencia de la “DGA”²; por lo que, la entidad competente para aprobar el acto administrativo es la “SBN”, en consecuencia, corresponde continuar con la evaluación del presente procedimiento administrativo.

10. Que, se procedió a evaluar los documentos presentados por la “ARCC”, emitiéndose el Informe Preliminar n° 00971-2023/SBN-DGPE-SDDI del 22 de agosto de 2023 (fojas 147 al 152), el cual concluyó, respecto de “el predio”, entre otros, lo siguiente: **i)** se ubica en el distrito de Pariñas, provincia de Talara, departamento de Piura, formando parte del predio de mayor extensión inscrito a favor del Estado, representado por la Superintendencia de Bienes Nacionales (hoy Superintendencia Nacional de Bienes Estatales) en la partida registral n° 11023138 del Registro de Predios de Sullana y, simultáneamente, forma parte del predio de mayor extensión inscrito a favor de la Empresa Nacional de Edificaciones (hoy, Empresa Nacional de Edificaciones en Liquidación – ENACE en Liquidación) en la partida registral n° 11009375 del Registro de Predios de Sullana; por lo que, existe duplicidad de partidas registrales; **ii)** respecto de la partida registral n° 11009375, obra inscrita una habilitación industrial implantada por EMADIPERÚ, respecto del cual no se pudo determinar el tipo de aporte sobre el que recae “el predio”, situación que no se ha identificado en el Plan de Saneamiento físico legal; **iii)** en el Plan de Saneamiento físico y legal, se señala que hay edificaciones y/u obras complementarias, y ocupación de pobladores quienes lo usan como viviendas y/o corrales, los cuales se encuentran en trámite de reconocimiento de mejoras al amparo del “Decreto Legislativo n° 1192”; asimismo, se indica que no hay poseionarios; **iv)** no se advierten procesos judiciales ni solicitudes en trámite sobre su ámbito; **v)** no se superpone con ámbito con procesos formalizados, predios rurales, comunidades campesinas, zonas o monumentos arqueológicos, concesiones mineras, líneas de transmisión eléctrica, quebradas, fajas marginales ni áreas naturales protegidas; **vi)** de la consulta realizada en el SIGRID-CENEPRED, se visualiza que “el predio” recae en una zona de susceptibilidad por inundaciones en grado medio; no obstante, en el Plan de Saneamiento físico legal se precisa que se ubica en zona susceptible a inundaciones por lluvias fuertes, asociadas al fenómeno El Niño y a movimiento en masa; y, **vii)** respecto al área remanente, se acogen a lo establecido en la Cuarta Disposición Complementaria y Final del Reglamento de Inscripciones del Registro de Predios de “SUNARP”. Por su parte, de la evaluación legal, se advirtió que la memoria descriptiva presentada no cuenta con el visado de verificador catastral, conforme a lo establecido en el literal c) del inciso 58.1. del artículo 58° del “Reglamento de la Ley n° 30556”.

11. Que, mediante el Oficio N° 03785-2023/SBN-DGPE-SDDI del 23 de agosto de 2023 [en adelante, “el Oficio” (foja 153)], esta Subdirección comunicó a la “ARCC” la observación técnica realizada en el numeral **ii)** del informe preliminar citado en el anterior considerando de la presente

² En virtud de lo establecido en el literal h) del artículo 5° de la Directiva N° 0002-2021-EF/54.01, denominada “Directiva que regula los Actos de Adquisición y Disposición Final de Bienes Inmuebles”, aprobada con Resolución Directoral N° 0009-2021-EF/54.01, se define como “**edificación**” a la “[o]bra de carácter permanente destinada al cumplimiento de los fines de las entidades públicas, la cual incluye las instalaciones fijas y complementarias que forman parte de la edificación; así como, las instalaciones realizadas con elementos como drywall, superboard, fibra block, entre otros similares”.

resolución, así como, la observación que resulta de la evaluación legal, a efectos de que estas sean subsanadas y/o aclaradas; otorgándosele el plazo de cinco (5) días hábiles para su aclaración, bajo apercibimiento de concluir el procedimiento, de conformidad con lo establecido en el artículo 59° de “Reglamento de la Ley n° 30556”.

12. Que, en el caso en concreto, “el Oficio” fue notificado el 23 de agosto de 2023 a través de la casilla electrónica³ de la “ARCC”, conforme figura en la constancia de notificación electrónica (foja 155) y el acuse de recibo (foja 156); razón por la cual se tiene por bien notificado, de conformidad con lo señalado en el numeral 20.4 del artículo 20° del Texto Único Ordenado de la Ley N° 27444, Ley del Procedimiento Administrativo General - Decreto Supremo N° 004 2019-JUS (en adelante, “TUO de la Ley N° 27444”); asimismo, se debe precisar que el plazo indicado, al ser computado desde el día siguiente de la notificación, venció el 31 de agosto de 2023; habiendo la “ARCC”, dentro del plazo, remitido el Oficio n° 0242-2023-ARCC/DE/DAI y demás documentos, presentados el 31 de agosto de 2023 [S.I. n° 23588-2023 (fojas 158 al 306)], a fin de subsanar las observaciones advertidas en “el Oficio”.

13. Que, evaluada en su integridad la documentación presentada por la “ARCC”, mediante Informe Técnico Legal n° 0000-2023/SBN-DGPE-SDDI del XX de septiembre de 2023, se concluyó respecto de “el predio”, lo siguiente: i) en relación a la habilitación industrial implantada por EMADIPERÚ inscrita en la partida registral n° 11009375, la “ARCC” ha señalado que “el predio” recae sobre área libre destinada a parques y áreas libres, y no sobre los lotes industriales determinados por EMADIPERÚ; asimismo, precisa que no se estaría afectando propiedad privada ni los demás supuestos establecidos en el numeral 57.2 del artículo 57° del “Reglamento de la Ley n° 30556”. Por lo que, según lo indicado, se colige que “el predio” constituye un bien de dominio público del Estado; y, ii) la “ARCC” cumple con adjuntar la memoria descriptiva debidamente suscrita por verificador catastral. En ese sentido, de la evaluación técnico legal efectuada, se tiene por levantadas las observaciones formuladas mediante “el Oficio” y se concluye que la “ARCC” cumple con los requisitos señalados en el artículo 58° del “Reglamento de la Ley N° 30556”.

14. Que, habiéndose determinado la existencia de cargas sobre “el predio”, se debe tener en cuenta lo establecido en el artículo 61° del “Reglamento de la Ley n° 30556”, según el cual, *“[l]a existencia de cargas como: anotación de demanda, patrimonio cultural, concesiones, derecho de superficie, gravámenes, actos de administración a favor de particulares, ocupaciones ilegales, superposiciones, duplicidad de partidas, reservas naturales, no limitan el otorgamiento de derechos de uso o la transferencia del predio estatal. Corresponde a la Entidad Ejecutora efectuar los trámites o coordinaciones necesarias para obtener la libre disponibilidad del área en relación a la ejecución del Plan. Estas circunstancias deben constar en la Resolución que aprueba el acto. Es responsabilidad de la Entidad Ejecutora efectuar la defensa judicial, administrativa o extrajudicial del predio sobre el proceso de saneamiento iniciado”* (el subrayado es nuestro); en consecuencia, corresponde continuar con la evaluación del presente procedimiento.

15. Que, de la revisión del contenido de “el Plan”, y teniendo en cuenta el numeral 3.1 del artículo 3° del “TUO de la Ley n° 30556”, se ha verificado que la Autoridad para la Reconstrucción con Cambios es la encargada de liderar, implementar y, cuando corresponda, ejecutar “el Plan”; asimismo, se ha verificado que “el proyecto” se encuentra vinculado dentro de las principales intervenciones de prevención en la región Piura conforme lo precisado en el numeral 4.3.12.3 de “el Plan” e identificado en el portafolio de prevenciones de inundaciones pluviales, fluviales y movimientos de masas que forma parte del mismo. Además, se ha verificado en la Resolución de la Dirección Ejecutiva n° 00102-2023-ARCC/DE, que formalizó el acuerdo de la Nonagésima Novena Sesión del Directorio de la Autoridad para la Reconstrucción con Cambios referido a la modificación de “El Plan”, Anexo n° 01.1, que dentro de las intervenciones se encuentra en el sub numeral 32.3.1 del citado anexo, el proyecto denominado “Mejoramiento y ampliación del servicio de drenaje pluvial integral de la ciudad de Talara

³ El numeral 4.1 del artículo 4 del Decreto Supremo N° 004-2021-VIVIENDA “Decreto Supremo que dispone la obligatoriedad de la notificación vía casilla electrónica de la Superintendencia Nacional de Bienes Estatales y aprueba su Reglamento”, define a la “casilla electrónica” de la siguiente manera: “4.1 Casilla electrónica: Es el buzón electrónico asignado al administrado o administrada, creado en el Sistema Informático de Notificación Electrónica de la Superintendencia Nacional de Bienes Estatales, para la tramitación confiable y segura de notificaciones y acuse de recibo; el cual se constituye en un domicilio digital en el marco de lo establecido en el artículo 22 del Decreto Legislativo N° 1412, que aprueba la Ley de Gobierno Digital”.

del distrito de Pariñas, provincia de Talara, departamento de Piura”, señalando como su entidad ejecutora a la Autoridad para la Reconstrucción con Cambios – RCC. En consecuencia, queda acreditada la competencia de la “ARCC” y que “el proyecto” forma parte del componente descrito en el literal b) del numeral 2.1 del “TUO de la Ley n° 30556”.

16. Que, en ese orden de ideas, de la revisión de la solicitud presentada por la “ARCC”, del plan de saneamiento físico y legal, así como, del Informe Preliminar n° 00971-2023/SBN-DGPE-SDDI y del Informe Técnico Legal n° 0937-2023/SBN-DGPE-SDDI, se advierte que “el predio” es de propiedad del Estado, representado por la Superintendencia Nacional de Bienes Estatales – SBN y de la Empresa Nacional de Edificaciones en Liquidación - ENACE, no está comprendido dentro del supuesto de exclusión contenido en el numeral 57.2 del artículo 57° del “Reglamento de la Ley n° 30556” y la “ARCC” ha cumplido con presentar los documentos detallados en el numeral 58.1 del artículo 58° del “Reglamento de la Ley n° 30556”; asimismo, esta Superintendencia cuenta con el marco normativo habilitante, para aprobar la transferencia u otorgar derechos a favor de las Entidades Ejecutoras respecto de los predios o bienes inmuebles de propiedad estatal, de dominio público o dominio privado, y de propiedad de las empresas del Estado, inscritos registralmente o no, requeridos para la implementación del Plan, en virtud numeral 57.1 del artículo 57° del “Reglamento de la Ley n° 30556”.

17. Que, en virtud de lo expuesto, corresponde aprobar la transferencia de “el predio” a favor de la “ARCC”, requerido para el proyecto denominado “Mejoramiento y ampliación del servicio de drenaje pluvial integral de la ciudad de Talara del distrito de Pariñas, provincia de Talara, departamento de Piura”, debiendo previamente ordenarse su independización, dado que se encuentra formando parte, en forma simultánea, de predios de mayor extensión, de conformidad con el literal b) del inciso 60.2 del artículo 60° del “Reglamento de la Ley n° 30556”. Cabe señalar que la “ARCC” se acoge a lo establecido en la Cuarta Disposición Complementaria y Final del Reglamento de Inscripciones del Registro de Predios de “SUNARP” aprobado por Resolución del Superintendente Nacional de los Registros Públicos n° 097-2013-SUNARP/SN.

18. Que, solo para efectos registrales, a pesar de tratarse de una transferencia de dominio a título gratuito, se fija en S/ 1.00 (Uno con 00/100 Sol) el valor unitario de los inmuebles materia de transferencia.

19. Que, se debe tener en cuenta que los gastos de inscripción de la presente resolución serán asumidos por la entidad beneficiaria del acto de disposición, conforme lo dispone el numeral 4 del artículo 77° de “el Reglamento”.

20. Que, para los efectos de la calificación registral y en cumplimiento de lo previsto por el numeral 4.2.2 del Convenio de Cooperación Interinstitucional entre la SUNARP y la SBN, forman parte de la presente resolución y por tanto de la misma firma digital, la documentación técnica brindada por la “ARCC” y que sustenta la presente resolución, lo que podrá ser verificado a través de la dirección web: <http://app.sbn.gob.pe/verifica>.

De conformidad con lo establecido en el “TUO de la Ley n° 30556”, el “Reglamento de la Ley n° 30556”, el “TUO la Ley n° 29151”, “el Reglamento”, “Decreto Legislativo n° 1192”, la Resolución n° 0066-2022/SBN, la Resolución n° 0005-2022/SBN-GG y el Informe Técnico Legal n° 0937-2023/SBN-DGPE-SDDI del 7 de setiembre de 2023.

SE RESUELVE:

Artículo 1°.- DISPONER LA INDEPENDIZACIÓN, respecto del área de **675,44 m² (0.0675 ha)** ubicada en el distrito de Pariñas, provincia de Talara, departamento de Piura, que forma parte del predio de mayor extensión inscrito a favor del Estado, representado por la Superintendencia de Bienes Nacionales (hoy Superintendencia Nacional de Bienes Estatales) en la partida registral N° 11023138 del Registro de Predios de la Oficina Registral de Sullana de la Zona Registral n° I - Sede Piura y, a su vez, del predio de mayor extensión inscrito a favor de la Empresa Nacional de Edificaciones (hoy, Empresa Nacional de Edificaciones en Liquidación – ENACE en Liquidación) en la partida registral N° 11009375 del mismo Registro, con CUS n° 185717, conforme a la documentación técnica brindada

por el titular del proyecto que sustenta la presente resolución.

Artículo 2°.- APROBAR la TRANSFERENCIA DE INMUEBLE DE PROPIEDAD DEL ESTADO POR LEYES ESPECIALES, EN MÉRITO AL TEXTO UNICO ORDENADO DE LA LEY N° 30556, del área descrita en el artículo 1° de la presente resolución a favor de **AUTORIDAD PARA LA RECONSTRUCCIÓN CON CAMBIOS**, requerido para el proyecto denominado “Mejoramiento y ampliación del servicio de drenaje pluvial integral de la ciudad de Talara del distrito de Pariñas, provincia de Talara, departamento de Piura”.

Artículo 3°.- La Oficina Registral de Sullana de la Superintendencia Nacional de los Registros Públicos, Zona Registral n° I - Sede Piura, procederá a inscribir lo resuelto en la presente Resolución.

Artículo 4°.- Disponer la publicación de la presente Resolución en la Sede Digital de la Superintendencia Nacional de Bienes Estatales (www.sbn.gob.pe).

Regístrese, comuníquese y publíquese.

POI 18.1.2.11

CARLOS REÁTEGUI SANCHEZ
Subdirector de Desarrollo Inmobiliario
Subdirección de Desarrollo Inmobiliario

Profesional de la SDDI

Profesional de la SDDI

Profesional de la SDDI

**MEMORIA DESCRIPTIVA DEL PLANO DE INDEPENDIZACIÓN
AUTORIDAD PARA LA RECONSTRUCCIÓN CON CAMBIOS**

2532763-QYAL-PQ6R-068

PROGRESIVA	INICIO (Km)	S/N	FIN (Km)	S/N
	MARGEN	-	LADO	-

OBJETIVO
El objeto de la presente es la de realizar la TRANSFERENCIA INTERESTATAL del área requerida por la entidad estatal Autoridad para la Reconstrucción con Cambios, adscrita a la Presidencia del Consejo de Ministros (PCM). En ese sentido, el procedimiento requiere de la elaboración de un Plan de Saneamiento Físico Legal y un expediente técnico acorde a lo dispuesto en los Art. 57 y 58 del Reglamento de la Ley N° 30556, aprobado por Decreto Supremo N° 003-2019-PCM, publicado el 09.01.2019 y modificado por Decreto Supremo N° 155-2019- PCM, publicado el 14.09.2019; mediante los cuales se establecen los requisitos que el titular del proyecto deberá adjuntar a la solicitud de inscripción de transferencia. Para tales fines, se deberá tener en consideración lo dispuesto en el numeral 9.5 del artículo 9° del TUO la Ley N° 30556, aprobado por Decreto Supremo N° 094-2018-PCM, publicado el 08.09.2018, sobre la transferencia de inmuebles de propiedad del Estado, que dispone que en todo lo no regulado y siempre que no contravenga con el citado numeral es de aplicación supletoria el Decreto Legislativo N° 1192, Decreto Legislativo que aprueba la Ley Marco de Adquisición y Expropiación de inmuebles, transferencia de inmuebles de propiedad del Estado, liberación de Interferencias y dicta otras medidas para la ejecución de obras de infraestructura.

1. TITULARES

		RUC/DNI
NOMBRE TITULAR	EMPRESA NACIONAL DE EDIFICACIONES SUPERINTENDENCIA NACIONAL DE BIENES ESTATALES	RUC 20100153913 RUC 20131057823
CONDICIÓN JURÍDICA	PROPIETARIO	
PARTIDA ELECTRÓNICA	11009375 / 11023138	
NATURALEZA DEL TITULAR	ESTATAL	

2. ZONIFICACIÓN, TIPO Y USO DEL PREDIO

ZONIFICACIÓN	ZONA DE PROTECCION ECOLOGICA (ZPE) - APROBADO POR ORDENANZA MUNICIPAL N° 001-02-2000-MPT, MODIFICADA POR ORDENANZA MUNICIPAL N° 12-5-2005-MPT, CONCORDANTE CON LA ORDENANZA MUNICIPAL N° 12-07-2012-MPT
TIPO DE PREDIO	RUSTICO
USO ACTUAL	COMERCIO

3. UBICACIÓN

UNIDAD CATASTRAL ACTUAL	- / CUS 45908
UNIDAD CATASTRAL ANTERIOR	-
DENOMINACIÓN	-
SECTOR	QUEBRADA YALE
DISTRITO	PARIÑAS
PROVINCIA	TALARA
DEPARTAMENTO	PIURA
REFERENCIA	VÍA PRINCIPAL CORRESPONDIENTE A LA RED VIAL DEPARTAMENTAL PI-100: TALARA – LOBITOS - PUNTA LA CRUZ - PUNTA ARGELIA - PUNTA RESTIN - DV. EL ALTO - CABO BLANCO - EL ÑURO-EMP. PE-1N

4. DEL ÁREA A TRANSFERIR

DESCRIPCIÓN	ÁREA (Ha)	ÁREA (m2)
ÁREA MATRIZ REGISTRAL P.E. N°11023138	116869.1499	1168691498.56
ÁREA A TRANSFERIR A FAVOR DEL ESTADO PERUANO - ARCC	0.0675	675.44
AREA REMANENTE*	-	-


Ing. RAMIRO CASTRO LEUYACC
VERIFICADOR CATASTRAL
CIP 170720
CODIGO 012501VCPZRIX

DESCRIPCIÓN	ÁREA (Ha)	ÁREA (m2)
ÁREA MATRIZ REGISTRAL P.E. N°11009375	8.9273	89273.48
ÁREA A TRANSFERIR A FAVOR DEL ESTADO PERUANO - ARCC	0.0675	675.44
AREA REMANENTE*	-	-

5. DESCRIPCIÓN DEL ÁREA MATRIZ

LAS ÁREAS MATRICES de la Partida N°11023138 de la Zona Registral N° I - Sede Piura, Oficina Registral de Sullana con titular: ESTADO - SUPERINTENDENCIA DE BIENES NACIONALES y la partida N° 11009375 de la Zona Registral N° I - Sede Piura, Oficina Registral de Sullana, con titular: EMPRESA NACIONAL DE EDIFICACIONES han sufrido diversas independizaciones, motivo por el cual no se puede determinar su área actual producto de éstas.

En tal sentido, nos acogemos a la señalado en la Cuarta Disposición Complementaria Final de la RESOLUCIÓN DEL SUPERINTENDENTE NACIONAL DE LOS REGISTROS PÚBLICOS N° 097-2013-SUNARP/SN que aprueba el Reglamento de Inscripción del Registro de Predios de la SUNARP - Supuesto excepcional de independización, que indica: "Tratándose de independización de predios en los que no sea factible determinar el área, los linderos o medidas perimétricas del predio remanente, no se requerirá el plano de éste. En estos casos, bastará con presentar el plano del área materia de independización visado por la autoridad competente, previa suscripción por el verificador cuando corresponda".

6. DESCRIPCIÓN DEL ÁREA PARA TRANSFERENCIA INTERESTATAL

ÁREA PARA TRANSFERENCIA INTERESTATAL

PLANO: 2532763-QYAL-PQ6R-068 - PT-01

DESCRIPCIÓN DE LINDEROS, COLINDANCIAS Y MEDIDAS PERIMÉTRICAS DEL ÁREA PARA TRANSFERENCIA INTERESTATAL

	COLINDANCIA DEL ÁREA PARA TRANSFERENCIA INTERESTATAL - 2532763-QYAL-PQ6R-068	LONG. (m)
NORTE	COLINDA CON PREDIO DE P.E. 11023138 (DEL VÉRTICE 1 AL VÉRTICE 2)	35.16
ESTE	COLINDA CON PREDIO DE P.E. 11023138 (DEL VÉRTICE 2 AL VÉRTICE 4)	3.21
SUR	COLINDA CON PREDIO DE P.E. 11023138 Y 11009375 (DEL VÉRTICE 3 AL VÉRTICE 5)	89.92
OESTE	COLINDA CON PREDIO DE LA P.E. 11009375 (DEL VÉRTICE 5 AL VÉRTICE 1)	16.84

CUADROS DE DATOS TÉCNICOS

CUADRO DE COORDENADAS				WGS84 - 17S		PSAD56 - 17S	
VERTICE	LADO	DIST.	ANGULO	ESTE	NORTE	ESTE	NORTE
1	1-2	35.16	29°5'47"	470383.4906	9494715.0808	470640.1689	9495087.1033
2	2-3	3.21	123°2'15"	470416.4065	9494702.7240	470673.0848	9495074.7465
3	3-4	44.53	148°12'40"	470417.0996	9494699.5877	470673.7779	9495071.6101
4	4-5	45.39	29°26'52"	470402.3610	9494657.5661	470659.0393	9495029.5885
5	5-1	16.84	210°12'26"	470394.3862	9494702.2456	470651.0644	9495074.2681

* Para la transformación de las coordenadas desde el Datum WGS84 al Datum PSAD56 (Zona 17S), se ha utilizado la herramienta de conversión proporcionada por el software ARCGIS 10.3, teniendo en cuenta el parámetro de conversión "1".

7. DESCRIPCIÓN DEL ÁREA REMANENTE

Es necesario indicar que el área materia de Transferencia recae sobre la Partida N°11023138 de la Zona Registral N° I - Sede Piura, Oficina Registral de Sullana con titular: ESTADO - SUPERINTENDENCIA DE BIENES NACIONALES y la partida N° 11009375 de la Zona Registral N° I - Sede Piura, Oficina Registral de Sullana, con titular: EMPRESA NACIONAL DE EDIFICACIONES haciendo imposible determinar el ÁREA REMANENTE, debido a la superposición antes mencionada. Por lo que, nos acogemos a la señalado en la Cuarta Disposición Complementaria Final de la RESOLUCIÓN DEL SUPERINTENDENTE NACIONAL DE LOS REGISTROS PÚBLICOS N° 097-2013-SUNARP/SN que aprueba el Reglamento de Inscripción del Registro de Predios de la SUNARP - Supuesto excepcional de independización, que indica: "Tratándose de independización de predios en los que no sea factible determinar el área, los linderos o medidas perimétricas del predio remanente, no se requerirá el plano de éste. En estos casos, bastará con presentar el plano del área materia de independización visado por la autoridad competente, previa suscripción por el verificador cuando corresponda".


Ing. RAMIRO CASTRO LEUYACC
VERIFICADOR CATASTRAL
CIP 170720
CODIGO 012501VCPZRIX

8. DESCRIPCIÓN DEL TERRENO

USO	CONSTRUCCIÓN
RELIEVE	TERRENO CON PENDIENTES EMPINADAS, CON RELIEVES INCLINADAS APROXIMADAMENTE MAYORES A 15%
TIPO DE SUELO	SUELO ARENOSO Y CON PRESENCIA DE LIMOS.
TIPO DE RIEGO	-
ABASTECIMIENTO AGUA	-

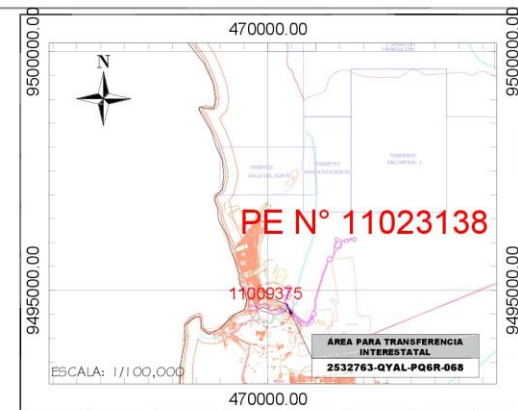

9. OBSERVACIONES

- Área a Transferir de 675.44 m2, equivalente a 0.0675 Ha, a favor de Autoridad para Reconstrucción con Cambios (ARCC)
- Para el presente caso, respecto al área remanente, es de aplicación lo establecido en la Cuarta Disposición Complementaria de la Resolución N° 097-2013-SUNARP-SN que señala: "Tratándose de Independización de Predios en los que no sea factible Determinar el Área, los Linderos o Medidas Perimétricas del Predio Remanente, no se requerirá el Plano de este. En estos casos bastará con presentar el Plano del Área Materia de Independización, visado por la Autoridad competente, previa sucripción por el verificador cuando corresponda", toda vez que al existir diversas independizaciones en el predio matriz inscrito en la partida electrónica N° 11009375 / 11023138 de la Zona Registral N° I - Sede Piura, Oficina Registral de Sullana, no se puede determinar con exactitud el área remanente de la misma, se adjunta el Certificado Registral Inmobiliario y búsqueda Catastral correspondiente.
- La información técnica contenida en la presente memoria y el plano de referencia, se encuentran georreferenciados en los DATUM UTM, WGS84 y PSAD56, ZONA 17 Sur.
- Para la transformación de las coordenadas desde el Datum WGS84 al Datum PSAD56 (Zona 17S), se ha utilizado la herramienta de conversión proporcionada por el software ARCGIS 10.3, teniendo en cuenta el parámetro de conversión "1".
- De las conclusiones del Certificado de Búsqueda Catastral con Publicidad N° 2023-263412 y de la revisión de la Base Gráfica de SUNARP, se determinó que el polígono presentado se ubica totalmente dentro de los predios inscritos en las partidas N° 11009375 de la Zona Registral N° I - Sede Piura, Oficina Registral de Sullana y N° 11023138 de la Zona Registral N° I - Sede Piura, Oficina Registral de Sullana; por lo que se confirma la existencia de Duplicidad Registral. Es necesario mencionar que dicha superposición no limita el presente trámite debido a que la partida N° 1100 recae sobre la matriz de mayor extenón inscrita en la partida N° 11023138, ambos de titularidad estatal; por lo que es de aplicación lo establecido en el Decreto Legislativo N°1559 el cual modifica el Decreto Legislativo N° 1192, incorporando el Art. 29.5 que señala que "En caso de duplicidad de partidas cuyo titular es el Estado, el registrador procederá, a solicitud del Sujeto Activo, al cierre de la Partida más reciente y, de ser el caso, a correlacionar los asientos registrales" .

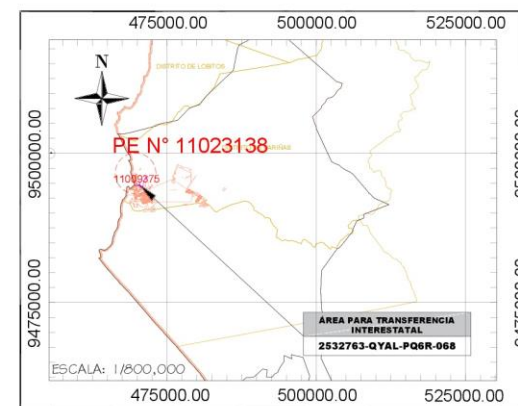
PARIÑAS, MAYO DEL 2023



Ing. RAMIRO CASTRO LEUYACC
VERIFICADOR CATASTRAL
CIP 170720
CODIGO 012501VCPZRIX



ESQUEMA DE LOCALIZACIÓN DEL ÁREA DENTRO DE LOS LÍMITES DISTRITALES.



ESQUEMA DISTRITAL DEL ÁREA PARA TRANSFERENCIA INTERESTATAL.

PLANO DE UBICACIÓN DEL ÁREA PARA TRANSFERENCIA INTERESTATAL

ESCALA: 1/10,000

Es necesario indicar que el área materia de Transferencia recae sobre la Partida N°11023138 de la Zona Registral N° I - Sede Piura, Oficina Registral de Sullana, con titular: ESTADO - SUPERINTENDENCIA DE BIENES NACIONALES y la partida N° 11009375 de la Zona Registral N° I - Sede Piura, Oficina Registral de Sullana, con titular: EMPRESA NACIONAL DE EDIFICACIONES haciendo imposible determinar el ÁREA REMANENTE, debido a la superposición antes mencionada. Por lo que, nos acogemos a la señalada en la Cuarta Disposición Complementaria Final de la RESOLUCIÓN DEL SUPERINTENDENTE NACIONAL DE LOS REGISTROS PÚBLICOS N° 097-2013-SUNARP/SN que aprueba el Reglamento de Inscripción del Registro de Predios de la SUNARP - Supuesto excepcional de independización, que indica: "Tratándose de independización de predios en los que no sea factible determinar el área, los linderos o medidas perimétricas del predio remanente, no se requerirá el plano de éste. En estos casos, bastará con presentar el plano del área materia de independización visado por la autoridad competente, previa suscripción por el verificador cuando corresponda".

INTELIGIBLES Y NOMBRES / RAZÓN SOCIAL:

EMPRESA NACIONAL DE EDIFICACIONES - ENACE / SUPERINTENDENCIA NACIONAL DE BIENES ESTATALES - SBN

CONDICIÓN JURÍDICA	ESA	2532763	V°B°
PROPIETARIO	ES	2532763	
PARTIDA	11009375 / 11023138	MARCA:	-
DESIGNACIÓN	-	DEPARTAMENTO:	PIURA
TIPO DE PREDIO	RUSTICO	PROVINCIA:	TALARA
PROGRESIVA RICAL	SN Km	DISTRITO:	PARIÑAS
PROGRESIVA FINAL	SN Km	SECTOR:	QUEBRADA YALE
AÑO	-	CENTRO URBANO / UCI:	- / CUS 4598

Ing. RAMIRO CASTRO LEUYACC
 VERIFICADOR CATASTRAL
 CIP 170720
 CODIGO 012501VCPZRIX

RECONSTRUCCIÓN S&P
 CON CAMBIOS

SINOHYDRO PROYECTA
 CONSORCIO GESTOR

M Abogado

ESPECIALISTAS ASOCIADOS J&M ABOGADOS S.A.C.

PROYECTO:

"MEJORAMIENTO Y AMPLIACIÓN DEL SERVICIO DE DRENAJE PLUVIAL INTEGRAL DE LA CIUDAD DE TALARA DEL DISTRITO DE PARIÑAS - PROVINCIA DE TALARA - DEPARTAMENTO DE PIURA - CUI 2532763"

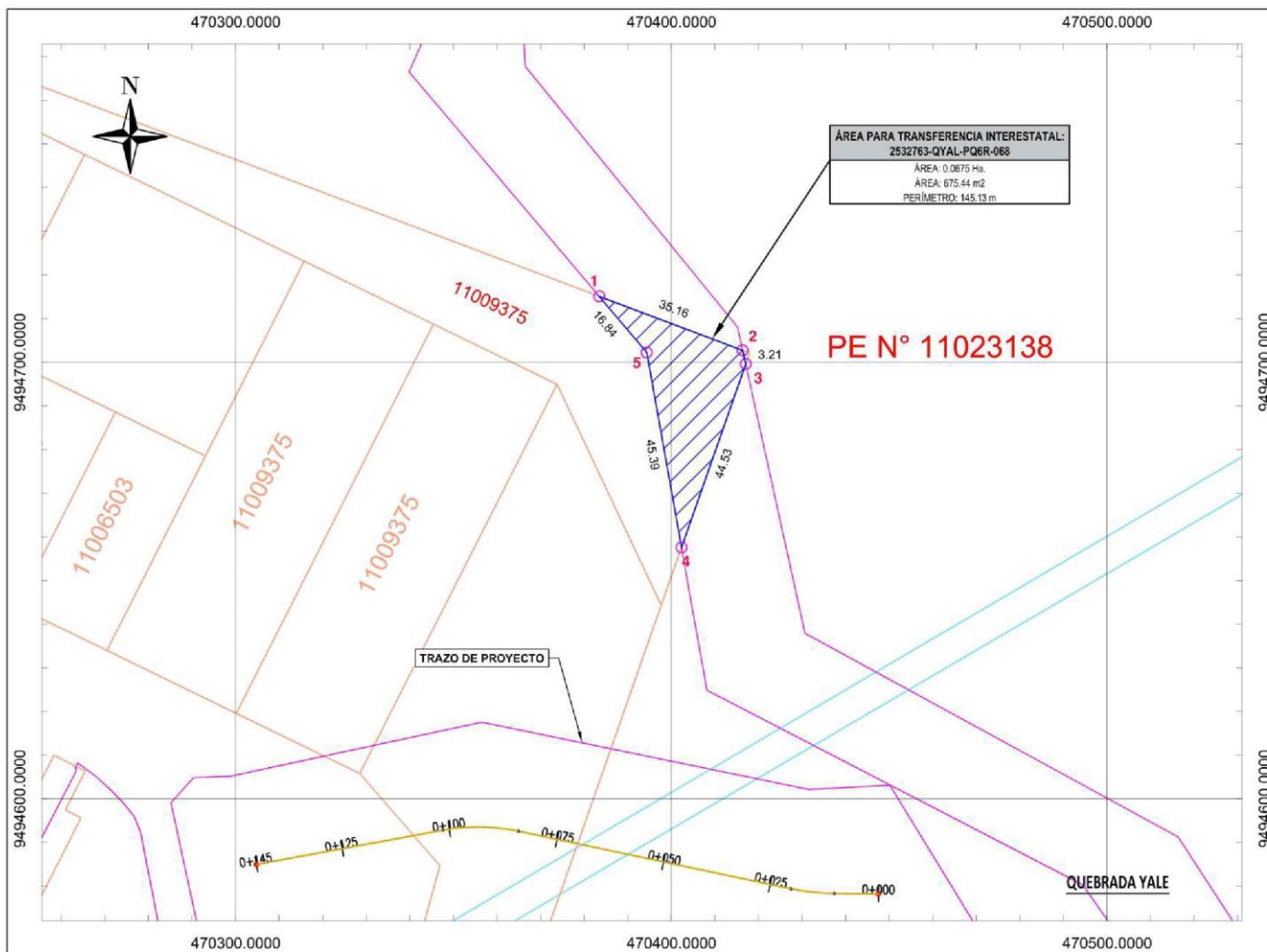
PLANO DE UBICACIÓN

ESCALA: LA INDICADA

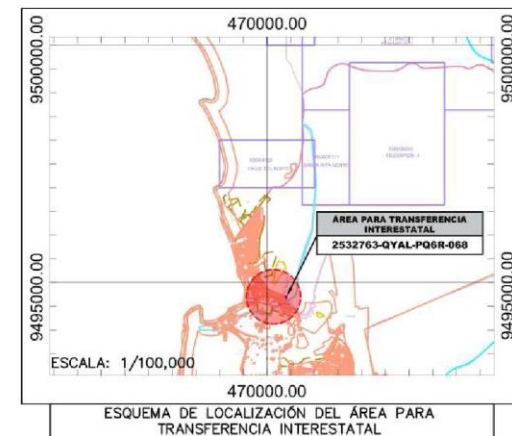
FECHA: MAYO 2023

PU-01

Esta es una copia auténtica imprimible de documento electrónico archivado en la Superintendencia Nacional de Bienes Estatales, aplicando lo dispuesto por el Art. 25 de DS.070-2013- PCM y la Tercera Disposición Complementaria Final del DS. 026-2016-PCM. Su autenticidad e integridad puede ser contrastada a través de nuestro portal web: <https://www.sbn.gob.pe> ingresando al icono *Verifica documento digital* o también a través de la siguiente dirección web: <https://www.sbn.gob.pe>. En ambos casos deberás ingresar la siguiente clave: **1464703M98**



ÁREA PARA TRANSFERENCIA INTERESTATAL:
2532763-QYAL-PQ6R-068
ÁREA: 0.0875 Hbs.
ÁREA: 675.44 m²
PERÍMETRO: 145.13 m



CUADRO DE DATOS TÉCNICOS DEL ÁREA PARA TRANSFERENCIA INTERESTATAL

VERTICE	LADO	DISTANCIA (m)	ANGULO INTERNO	E.ESTE (X)	NORTE (Y)	E.ESTE (X)	NORTE (Y)
1	1-2	35.16	29°5'47"	470383.4006	9494715.0808	470340.1699	9495692.8033
2	2-3	3.21	123°7'18"	470418.4006	9494702.7200	470873.0948	9495697.7465
3	3-4	44.53	148°12'42"	470417.0596	9494655.8877	470873.7779	9495697.8101
4	4-5	45.39	39°20'52"	470402.3610	9494657.5661	470959.0393	9495693.5985
5	5-1	16.84	210°12'20"	470394.3502	9494702.2456	470951.0644	9495697.4381
TOTAL		145.13	540°0'0"				

* Para la transformación de las coordenadas desde el Datum WGS84 al Datum PSAD56 (Zona 17S), se ha utilizado la herramienta de conversión proporcionada por el software ARCGIS 10.3, teniendo en cuenta el parámetro de conversión "1".

DESCRIPCIÓN	UND.	ÁREA
ÁREA DEL PREDIO (ÁREA MATRIZ) P.E. N° 11023138	m ²	89273.48
ÁREA PARA TRANSFERENCIA INTERESTATAL	m ²	675.44
ÁREA TOTAL PARA TRANSFERENCIA INTERESTATAL	m ²	675.44
ÁREA REMANENTE	m ²	-

PLANO PERIMÉTRICO DEL ÁREA PARA TRANSFERENCIA INTERESTATAL.

ESCALA: 1/1000

COLINDANCIAS DEL ÁREA PARA TRANSFERENCIA INTERESTATAL CON CÓDIGO 2532763-QYAL-PQ6R-068	LONG. (m)
NORTE: COLINDA CON PREDIO DE P.E. 11023138 (DEL VÉRTICE 1 AL VÉRTICE 2)	35.16
ESTE: COLINDA CON PREDIO DE P.E. 11023138 (DEL VÉRTICE 2 AL VÉRTICE 4)	3.21
SUR: COLINDA CON PREDIO DE P.E. 11023138 Y 11009375 (DEL VÉRTICE 3 AL VÉRTICE 5)	89.92
OESTE: COLINDA CON PREDIO DE LA P.E. 11009375 (DEL VÉRTICE 5 AL VÉRTICE 1)	16.84

DESCRIPCIÓN	UND.	ÁREA
ÁREA DEL PREDIO (ÁREA MATRIZ) P.E. N° 11023138	m ²	1168691498.56
ÁREA PARA TRANSFERENCIA INTERESTATAL	m ²	675.44
ÁREA TOTAL PARA TRANSFERENCIA INTERESTATAL	m ²	675.44
ÁREA REMANENTE	m ²	-

LEYENDA

EAU DE OBRA	---
LÍMITE DE DIRECCIÓN	---
CAMPESES EXISTENTES - MESH	---
ÁREA PARA TRANSFERENCIA INTERESTATAL	---
ÁREA MATRIZ PE 11023138	---
ÁREA MATRIZ PE 11009375	---
OROGRAFÍA - MESH DE MESH TENDRUM-2000	---
CORRETO INTERNO	---
BILDMER	---
SECTOR	---
LÍMITE DE PROYECTO	---
LÍMITE PROYECTADO	---

EMPRESA NACIONAL DE EDIFICACIONES - ENACE / SUPERINTENDENCIA NACIONAL DE BIENES ESTATALES - SBN

PROPIETARIO	N° B
2532763	

ING. RAMIRO CASTRO LEUYACC
VERIFICADOR CATASTRAL
CIP 170720
CODIGO 012501VCPZRIX

RE CONSTRUCCIÓN S&P
CON CAMBIOS

SINOHYDRO PROYECTA
CONSORCIO GESTOR

M
Abogados

ESPECIALISTAS ASOCIADOS J&M ABOGADOS S.A.C.

"MEJORAMIENTO Y AMPLIACION DEL SERVICIO DE DRENAJE PLUVIAL INTEGRAL DE LA CIUDAD DE TALARA DEL DISTRITO DE PARIÑAS - PROVINCIA DE TALARA - DEPARTAMENTO DE PIURA - CUI 2532763"

PLANO PERIMÉTRICO DEL ÁREA PARA TRANSFERENCIA INTERESTATAL

ESCALA: 1/1000

PROYECCIÓN: WGS84 ZONA: 17 SUR FECHA: MAYO 2023

N° PLANO: PT-01