

**SUPERINTENDENCIA  
NACIONAL DE  
BIENES ESTATALES**



**SUBDIRECCIÓN DE  
DESARROLLO  
INMOBILIARIO**

**RESOLUCIÓN N° 0763-2023/SBN-DGPE-SDDI**

San Isidro, 24 de agosto del 2023

**VISTO:**

El Expediente n° 899-2023/SBNSDDI, que contiene la solicitud presentada por la **AUTORIDAD PARA LA RECONSTRUCCIÓN CON CAMBIOS**, representado por el Director de la Dirección de Articulación de Inversiones, mediante la cual peticona la **TRANSFERENCIA DE PREDIOS POR LEYES ESPECIALES EN EL MARCO DEL TEXTO ÚNICO ORDENADO DE LA LEY N° 30556** respecto del área de 13 850,95 m<sup>2</sup> (1,3851 ha), que forma parte del predio de mayor extensión, ubicado en el distrito de Pariñas, provincia de Talara, departamento de Piura, inscrito a favor del Estado representado por la Superintendencia Nacional de Bienes Estatales, en la partida registral n° 11023138 del Registro de Predios de la Oficina Registral de Sullana de la Zona Registral n° I - Sede Piura, con CUS n° 185708 (en adelante, “el predio”); y,

**CONSIDERANDO:**

1. Que, la Superintendencia Nacional de Bienes Estatales (en adelante, “SBN”), en virtud de lo dispuesto por el Texto Único Ordenado de la Ley n° 29151, Ley General del Sistema Nacional de Bienes Estatales aprobado por el Decreto Supremo n° 019-2019-VIVIENDA<sup>1</sup> (en adelante, “TUO de la Ley n° 29151”), su Reglamento aprobado por el Decreto Supremo n° 008-2021-VIVIENDA (en adelante “el Reglamento”), es un Organismo Público Ejecutor, adscrito al Ministerio de Vivienda, Construcción y Saneamiento, que constituye el Ente Rector del Sistema Nacional de Bienes Estatales, responsable de normar, entre otros, los actos de disposición de los predios del Estado, como de ejecutar dichos actos respecto de los predios que se encuentran bajo su administración, siendo la Subdirección de Desarrollo Inmobiliario, el órgano competente en primera instancia, para programar, aprobar y ejecutar los procesos operativos relacionados a dichos actos, de conformidad con lo dispuesto por los artículos 51° y 52° del Texto Integrado del Reglamento de Organización y Funciones de la Superintendencia Nacional de Bienes Estatales, aprobado mediante la Resolución n° 0066-2022/SBN, en mérito a lo establecido en el Decreto Supremo n° 011-2022-VIVIENDA.

2. Que, mediante Oficio n° 0178-2023-ARCC/DE/DAI presentado el 14 de agosto de 2023 [S.I. n° 21417-2023 (foja 2), la Autoridad para la Reconstrucción con Cambios (en adelante, “ARCC”), representada por el Director de la Dirección de Articulación de Inversiones, Rafael Anaya Caldas, solicita la transferencia por Leyes Especiales de “el predio”, en el marco del Texto Único Ordenado de la Ley n° 30556, Ley que aprueba disposiciones de carácter extraordinario para las intervenciones del Gobierno Nacional frente a desastres y que dispone la creación de la Autoridad para la Reconstrucción con Cambios, aprobado por el Decreto Supremo n° 094-2018-PCM (en adelante el “TUO de la Ley n° 30556”), requerido para el “Mejoramiento y Ampliación del Servicio de Drenaje Pluvial Integral de la Ciudad de Talara del Distrito de Pariñas - Provincia de Talara - Departamento de Piura” – CUI 2532763, que corresponde al proyecto

<sup>1</sup> Se sistematizaron las siguientes normas: Ley N° 30047, Ley N° 30230, Decreto Legislativo N° 1358 y Decreto Legislativo N° 1439.

denominado: “Drenaje Pluvial de la Ciudad de Talara” (en adelante, “el proyecto”). Para tal efecto, presenta, entre otros, los siguientes documentos: **a)** Plan de Saneamiento físico legal (fojas 6 al 12); **b)** Informe de Inspección Técnica y panel fotográfico (fojas 13 y 14); **c)** memoria descriptiva, plano de ubicación, plano perimétrico y plano diagnóstico (fojas 15 al 22); **d)** certificado de búsqueda catastral con publicidad n° 2023-2639001 (fojas 23 al 27); **e)** certificado registral inmobiliario con publicidad n° 2023-885203 de la partida registral n° 11023138 (fojas 28 y 242).

**3.** Que, el artículo 1° del “TUO de la Ley n° 30556”, declara de prioridad, de interés nacional y necesidad pública la implementación de un Plan Integral para la Reconstrucción con Cambios, aprobado mediante Decreto Supremo n° 091-2017-PCM, en adelante “el Plan”, con enfoque de gestión del riesgo de desastres, para la reconstrucción y construcción de la infraestructura pública y viviendas afectadas por desastres naturales con un nivel de emergencia 4 y 5, así como para la implementación de soluciones integrales de prevención.

**4.** Que, según el numeral 2.1 del Artículo 2° del “TUO de la Ley n° 30556”, en relación al Plan Integral para la Reconstrucción con Cambios, precisa que es de obligatorio cumplimiento por los tres niveles de gobierno y es aprobado por Decreto Supremo con voto aprobatorio del Consejo de Ministros a propuesta de la Autoridad a que se refiere el artículo 3° de la presente Ley.

**5.** Que, el numeral 9.5 del artículo 9° del “TUO de la Ley n° 30556”, dispone que la Superintendencia Nacional de Bienes Estatales a solicitud de las Entidades Ejecutoras, en un plazo máximo de siete (7) días hábiles contados desde la fecha de la solicitud, emite y notifica la resolución administrativa. Dentro del mismo plazo la Superintendencia Nacional de Bienes Estatales solicita a la Superintendencia Nacional de los Registros Públicos la inscripción correspondiente. Esta resolución es irrecurrible en vía administrativa o judicial; asimismo, el citado artículo dispone que la Superintendencia Nacional de los Registros Públicos queda obligada a registrar los inmuebles y/o edificaciones a nombre de las Entidades Ejecutoras; disponiendo finalmente que, en todo lo no regulado y siempre que no contravenga el presente numeral es de aplicación supletoria el Decreto Legislativo n° 1192, Decreto Legislativo que aprueba la Ley Marco de Adquisición y Expropiación de Inmuebles, Transferencia de Inmuebles de Propiedad del Estado, Liberación de Interferencias y dicta otras medidas para la ejecución de obras de infraestructura (en adelante “Decreto Legislativo n° 1192”).

**6.** Que, por su parte, el numeral 57.1 del artículo 57° del Reglamento de la Ley n° 30556, aprobado por Decreto Supremo n° 003-2019-PCM (en adelante, “Reglamento de la Ley n° 30556”) faculta a esta Superintendencia o a la Dirección General de Abastecimiento (DGA) del Ministerio de Economía y Finanzas, según corresponda, a aprobar la transferencia u otorgar derechos a favor de las Entidades Ejecutoras respecto de los predios o bienes inmuebles de propiedad estatal, de dominio público o dominio privado, y de propiedad de las empresas del Estado, inscritos registralmente o no, requeridos para la implementación de “el Plan”, excluyendo en su numeral 57.2 a los predios de propiedad privada, inmuebles integrantes del Patrimonio Cultural de la Nación de carácter prehispánico y las tierras y territorios de pueblos indígenas u originarios y aquellos de propiedad o en posesión de las comunidades campesinas y nativas y reservas indígenas.

**7.** Que, el inciso 58.1. del artículo 58 del “Reglamento de la Ley n° 30556” enumera taxativamente los requisitos para solicitar predios o bienes inmuebles estatales en el marco del citado Plan, conforme detalle siguiente: **a)** Informe de diagnóstico y propuesta de saneamiento físico y legal del predio estatal requerido, firmado por los profesionales designados por la entidad solicitante, donde se precisa el área, ubicación, linderos, ocupación, edificaciones, titularidad del predio, número de partida registral, procesos judiciales, patrimonio cultural, concesiones, derecho de superficie, gravámenes, actos de administración a favor de particulares, superposiciones, duplicidad de partidas, reservas naturales, de ser caso, que afecten al predio; **b)** Certificado de búsqueda catastral, con una antigüedad no mayor a tres (3) meses; **c)** Planos perimétricos y de ubicación en coordenadas UTM en sistema WGS 84 a escala 1/5000 o múltiplo apropiado, en formato digital e impreso, con la indicación del área, linderos, ángulos y medidas perimétricas, autorizado por verificador catastral para el caso previsto en el numeral 60.4 del artículo 60 en tres (3) juegos; **d)** Memoria descriptiva, en la que se indique el área, los linderos y medidas perimétricas, autorizado por verificador catastral para el caso previsto en el numeral 60.4 del artículo 60 en tres (3) juegos.

**8.** Que, en ese sentido, el procedimiento de transferencia de predio por leyes especiales, se efectúa a título gratuito y sobre la base de la información brindada por el solicitante, tanto en la documentación

presentada como la consignada en el informe de diagnóstico y propuesta de saneamiento físico legal, documentos que adquieren calidad de declaración jurada de conformidad con el numeral 58.2 del artículo 58° del “Reglamento de la Ley n° 30556”, no siendo necesario ni obligatorio el cumplimiento de otros requisitos por parte del solicitante ni la “SBN”, tales como inspección técnica del predio, obtención de Certificados de Parámetros Urbanísticos, entre otros.

9. Que, en tal contexto, respecto a la competencia de la “SBN”, cabe precisar que, en el Plan de Saneamiento Físico Legal (fojas 6 al 12), se indica que existen edificaciones y/u obras complementarias sobre “el predio”, usadas como viviendas y corrales; no obstante, estos no constituyen edificaciones de competencia de la “DGA”<sup>2</sup>; por lo que, la entidad competente para aprobar el acto administrativo es la “SBN”, en consecuencia, corresponde continuar con la evaluación del presente procedimiento administrativo.

10. Que, se procedió a evaluar los documentos presentados por la “ARCC”, emitiéndose el Informe Preliminar n° 00966-2023/SBN-DGPE-SDDI del 21 de agosto de 2023 (fojas 41 al 44), el cual concluyó, respecto de “el predio”, entre otros, lo siguiente: **i)** forma parte del predio de mayor extensión, ubicado en el Sector Quebrada Yale, distrito de Pariñas, provincia de Talara, departamento de Piura, inscrito a favor del Estado representado por la Superintendencia Nacional de Bienes Estatales, en la partida registral n° 11023138 del Registro de Predios de la Oficina Registral de Sullana; **ii)** presenta ocupación parcial por pobladores quienes le dan el uso de vivienda y/o corrales, cuenta con construcciones, edificaciones y obras complementarias; al respecto, la “ARCC” precisa que se encuentran bajo el procedimiento de reconocimiento de mejoras; **iii)** no se advierten procesos judiciales ni solicitudes en trámite sobre su ámbito; **iv)** no se superpone con ámbito en proceso de formalización, predios rurales, comunidades campesinas, zona o monumento arqueológico, concesión minera, fajas marginales ni área natural protegida; **v)** revisada la base gráfica del MAPA ENERGÉTICO MINERO - OSINERGMIN, se advierte de un (1) cruce lineal con el Tramo Media Tensión de la base gráfica de Electricidad; **vi)** de la Carta Nacional 1/25 000, se advierte que “el predio” se encuentra sobre quebrada seca; **vii)** en el Plan de Saneamiento físico legal, se señala que se ubica en zona susceptible a inundaciones por lluvias fuertes, asociadas a eventos de El Niño y a movimientos en masa; **viii)** se ha cumplido con presentar los documentos técnicos correspondientes al área de transferencia que sustenta el Plan de Saneamiento físico y legal, debidamente firmados por verificador catastral autorizado, no advirtiéndose observaciones técnicas; y, **ix)** respecto al área remanente, se acogen a lo establecido en la Cuarta Disposición Complementaria y Final del Reglamento de Inscripciones del Registro de Predios de “SUNARP”. En ese sentido, se concluye que la “ARCC” cumple con los requisitos señalados en el artículo 58° del “Reglamento de la Ley N° 30556”.

11. Que, por otro lado, habiéndose determinado la existencia de cargas sobre “el predio”, se debe tener en cuenta lo establecido en el artículo 61° del “Reglamento de la Ley n° 30556”, según el cual, “[*l*]a existencia de cargas como: anotación de demanda, patrimonio cultural, concesiones, derecho de superficie, gravámenes, actos de administración a favor de particulares, ocupaciones ilegales, superposiciones, duplicidad de partidas, reservas naturales, no limitan el otorgamiento de derechos de uso o la transferencia del predio estatal. Corresponde a la Entidad Ejecutora efectuar los trámites o coordinaciones necesarias para obtener la libre disponibilidad del área en relación a la ejecución del Plan. Estas circunstancias deben constar en la Resolución que aprueba el acto. Es responsabilidad de la Entidad Ejecutora efectuar la defensa judicial, administrativa o extrajudicial del predio sobre el proceso de saneamiento iniciado” (el subrayado es nuestro); en ese sentido, corresponde continuar con la evaluación del presente procedimiento.

12. Que, por otra parte, siendo que “el predio” se ubica sobre zona de quebrada, se precisa que este constituye un bien de dominio público hidráulico, razón por la cual, para la ejecución del proyecto, la “ARCC” deberá tener en cuenta, que toda intervención de los particulares que afecte o altere las características de estos bienes debe ser previamente autorizada por la Autoridad Administrativa del Agua, con excepción del uso primario del agua y las referentes a la navegación, de acuerdo a lo regulado en el artículo 7° de la Ley n° 29338, Ley de Recursos Hídricos; asimismo, la presente Resolución no brinda autorizaciones, permisos, licencias u otros derechos necesarios que, para el ejercicio de sus actividades, debe obtener el titular del

<sup>2</sup> En virtud de lo establecido en el literal h) del artículo 5° de la Directiva N° 0002-2021-EF/54.01, denominada “Directiva que regula los Actos de Adquisición y Disposición Final de Bienes Inmuebles”, aprobada con Resolución Directoral N° 0009-2021-EF/54.01, se define como “**edificación**” a la “[*o*]bra de carácter permanente destinada al cumplimiento de los fines de las entidades públicas, la cual incluye las instalaciones fijas y complementarias que forman parte de la edificación; así como, las instalaciones realizadas con elementos como drywall, superboard, fibra block, entre otros similares”.

proyecto de la obra de infraestructura ante otras entidades, por lo que corresponde al beneficiario de la transferencia cumplir con la normatividad para el ejercicio de las actividades que vaya a ejecutar sobre “el predio”.

**13.** Que, de la revisión del contenido de “el Plan”, y teniendo en cuenta el numeral 3.1 del artículo 3° del “TUO de la Ley n° 30556”, se ha verificado que la Autoridad para la Reconstrucción con Cambios es la encargada de liderar, implementar y, cuando corresponda, ejecutar “el Plan”; asimismo, se ha verificado que “el proyecto” se encuentra vinculado dentro de las principales intervenciones de prevención en la región Piura conforme lo precisado en el numeral 4.3.12.3 de “el Plan” e identificado en el portafolio de prevenciones de inundaciones pluviales, fluviales y movimientos de masas que forma parte del mismo. Además, se ha verificado en la Resolución de la Dirección Ejecutiva n° 0124-2021-ARCC/DE, que formalizó el acuerdo de la Octogésima Quinta Sesión del Directorio de la Autoridad para la Reconstrucción con Cambios referido a la modificación de “El Plan”, Anexo n° 01.1, que dentro de las intervenciones se encuentra en el sub numeral 32.3 del citado anexo, el proyecto denominado “Drenaje Pluvial de la Ciudad de Talara”, señalando como su entidad ejecutora a la Autoridad para la Reconstrucción con Cambios – RCC. En consecuencia, queda acreditada la competencia de la “ARCC” y que “el proyecto” forma parte del componente descrito en el literal b) del numeral 2.1 del “TUO de la Ley n° 30556”.

**14.** Que, en ese orden de ideas, de la revisión de la solicitud presentada por la “ARCC”, del informe de diagnóstico y propuesta de saneamiento físico y legal, así como, del Informe Preliminar n° 00966-2023/SBN-DGPE-SDDI, se advierte que “el predio” se encuentra inscrito a favor del Estado representado por la Superintendencia Nacional de Bienes Estatales, no está comprendido dentro del supuesto de exclusión contenido en el numeral 57.2 del artículo 57° del “Reglamento de la Ley n° 30556” y la “ARCC” ha cumplido con presentar los documentos detallados en el numeral 58.1 del artículo 58° del “Reglamento de la Ley n° 30556”; asimismo, esta Superintendencia cuenta con el marco normativo habilitante, para aprobar la transferencia u otorgar derechos a favor de las Entidades Ejecutoras respecto de los predios o bienes inmuebles de propiedad estatal, de dominio público o dominio privado, y de propiedad de las empresas del Estado, inscritos registralmente o no, requeridos para la implementación del Plan, en virtud numeral 57.1 del artículo 57° del “Reglamento de la Ley n° 30556”.

**15.** Que, en virtud de lo expuesto, corresponde aprobar la transferencia de “el predio” a favor de la “ARCC”, para destinarlo al “Mejoramiento y Ampliación del Servicio de Drenaje Pluvial Integral de la Ciudad de Talara del Distrito de Pariñas - Provincia de Talara - Departamento de Piura” – CUI 2532763, que corresponde al proyecto denominado: “Drenaje Pluvial de la Ciudad de Talara”, debiendo previamente ordenarse su independización, dado que se encuentra formando parte de un predio de mayor extensión, de conformidad con el literal b) del inciso 60.2 del artículo 60° del “Reglamento de la Ley n° 30556”. Cabe señalar que la “ARCC” se acoge a lo establecido en la Cuarta Disposición Complementaria y Final del Reglamento de Inscripciones del Registro de Predios de “SUNARP” aprobado por Resolución del Superintendente Nacional de los Registro Públicos n° 097-2013-SUNARP/SN.

**16.** Que, solo para efectos registrales, a pesar de tratarse de una transferencia de dominio a título gratuito, se fija en S/ 1.00 (Uno con 00/100 Sol) el valor unitario de los inmuebles materia de transferencia.

**17.** Que, se debe tener en cuenta que los gastos de inscripción de la presente resolución serán asumidos por la entidad beneficiaria del acto de disposición, conforme lo dispone el numeral 4 del artículo 77° de “el Reglamento”.

**18.** Que, para los efectos de la calificación registral y en cumplimiento de lo previsto por el numeral 4.2.2 del Convenio de Cooperación Interinstitucional entre la SUNARP y la SBN, forman parte de la presente resolución y por tanto de la misma firma digital, la documentación técnica brindada por la “ARCC” y que sustenta la presente resolución, lo que podrá ser verificado a través de la dirección web: <http://app.sbn.gob.pe/verifica>.

De conformidad con lo establecido en el “TUO de la Ley n° 30556”, el “Reglamento de la Ley N° 30556”, el “TUO la Ley n° 29151”, “el Reglamento”, “Decreto Legislativo n° 1192”, la Resolución n° 0066-2022/SBN, la Resolución n° 0005-2022/SBN-GG y el Informe Técnico Legal n° 864-2023/SBN-DGPE-SDDI del 24 de agosto de 2023.

## **SE RESUELVE:**

**Artículo 1°.- DISPONER LA INDEPENDIZACIÓN**, respecto del área de 13 850,95 m<sup>2</sup> (1,3851 ha), que forma parte del predio de mayor extensión, ubicado en el distrito de Pariñas, provincia de Talara, departamento de Piura, inscrito a favor del Estado representado por la Superintendencia Nacional de Bienes Estatales, en la partida registral n° 11023138 del Registro de Predios de la Oficina Registral de Sullana de la Zona Registral n° I - Sede Piura, con CUS n° 185708, conforme a la documentación técnica brindada por el titular del proyecto que sustenta la presente resolución.

**Artículo 2°.- APROBAR la TRANSFERENCIA DE INMUEBLE DE PROPIEDAD DEL ESTADO POR LEYES ESPECIALES, EN MÉRITO AL TEXTO UNICO ORDENADO DE LA LEY N° 30556**, del área descrita en el artículo 1° de la presente resolución a favor de **AUTORIDAD PARA LA RECONSTRUCCIÓN CON CAMBIOS**, requerido para el “Mejoramiento y Ampliación del Servicio de Drenaje Pluvial Integral de la Ciudad de Talara del Distrito de Pariñas - Provincia de Talara - Departamento de Piura” – CUI 2532763, que corresponde al proyecto denominado: “Drenaje Pluvial de la Ciudad de Talara”.

**Artículo 3°.-** La Oficina Registral de Sullana de la Superintendencia Nacional de los Registros Públicos, Zona Registral n° I - Sede Piura, procederá a inscribir lo resuelto en la presente Resolución.

**Artículo 4°.-** Disponer la publicación de la presente Resolución en la Sede Digital de la Superintendencia Nacional de Bienes Estatales ([www.sbn.gob.pe](http://www.sbn.gob.pe)).

**Regístrese, y comuníquese.**  
POI 18.1.2.11

**CARLOS REATEGUI SANCHEZ**  
**Subdirector de Desarrollo Inmobiliario**  
**Subdirección de Desarrollo Inmobiliario**

**Profesional de la SDDI**

**Profesional de la SDDI**

**Profesional de la SDDI**

**MEMORIA DESCRIPTIVA DEL PLANO DE INDEPENDIZACIÓN**  
**AUTORIDAD PARA LA RECONSTRUCCIÓN CON CAMBIOS**  
**2532763-QYAL-PQ6R-008**

|                   |                    |                              |                 |                              |
|-------------------|--------------------|------------------------------|-----------------|------------------------------|
| <b>PROGRESIVA</b> | <b>INICIO (Km)</b> | <b>0+000</b><br><b>0+000</b> | <b>FIN (Km)</b> | <b>0+070</b><br><b>0+440</b> |
|                   | <b>MARGEN</b>      | <b>DERECHO/IZQUIERDO</b>     | <b>LADO</b>     | <b>DERECHO/IZQUIERDO</b>     |

**OBJETIVO**

El objeto de la presente es la de realizar la TRANSFERENCIA INTERESTATAL del área requerida por la entidad estatal Autoridad para la Reconstrucción con Cambios, adscrita a la Presidencia del Consejo de Ministros (PCM). En ese sentido, el procedimiento requiere de la elaboración de un Plan de Saneamiento Físico Legal y un expediente técnico acorde a lo dispuesto en los Art. 57 y 58 del Reglamento de la Ley N° 30556, aprobado por Decreto Supremo N° 003-2019-PCM, publicado el 09.01.2019 y modificado por Decreto Supremo N° 155-2019-PCM, publicado el 14.09.2019, mediante los cuales se establecen los requisitos que el titular del proyecto deberá adjuntar a la solicitud de inscripción de transferencia. Para tales fines, se deberá tener en consideración lo dispuesto en el numeral 9.5 del artículo 9° del TUO la Ley N° 30556, aprobado por Decreto Supremo N° 094-2018-PCM, publicado el 08.09.2018, sobre la transferencia de inmuebles de propiedad del Estado, que dispone que en todo lo no regulado y siempre que no contravenga con el citado numeral es de aplicación supletoria el Decreto Legislativo N° 1192, Decreto Legislativo que aprueba la Ley Marco de Adquisición y Expropiación de inmuebles, transferencia de inmuebles de propiedad del Estado, liberación de Interferencias y dicta otras medidas para la ejecución de obras de infraestructura.

**1. TITULARES**

|                               |   |                 |
|-------------------------------|---|-----------------|
|                               |   | <b>RUC/DNI</b>  |
| <b>NOMBRE TITULAR</b>         | SUPERINTENDENCIA NACIONAL DE BIENES ESTATALES - SBN | RUC 20131057823 |
| <b>CONDICIÓN JURÍDICA</b>     | PROPIETARIO   |                 |
| <b>PARTIDA ELECTRÓNICA</b>    | 11023138  |                 |
| <b>NATURALEZA DEL TITULAR</b> | ESTATAL   |                 |

**2. ZONIFICACIÓN, TIPO Y USO DEL PREDIO**

|                                  |   |
|----------------------------------|---|
| <b>ZONIFICACIÓN</b>              | ZONA DE PROTECCION ECOLOGICA (ZPE) - APROBADO POR ORDENANZA MUNICIPAL N° 001-02-2000-MPT, MODIFICADA POR ORDENANZA MUNICIPAL N° 12-5-2005-MPT, CONCORDANTE CON LA ORDENANZA MUNICIPAL N° 12-07-2012-MPT |
| <b>TIPO DE PREDIO</b>            | RÚSTICO   |
| <b>USO ACTUAL</b>                | PARCIALMENTE AGRÍCOLA, COMERCIAL Y ÁREAS SIN USO  |
| <b>3. UBICACIÓN</b>              |   |
| <b>UNIDAD CATASTRAL ACTUAL</b>   | CUS 45908   |
| <b>UNIDAD CATASTRAL ANTERIOR</b> | -   |
| <b>DENOMINACIÓN</b>              | -   |
| <b>SECTOR</b>                    | QUEBRADA YALE   |
| <b>DISTRITO</b>                  | PARIÑAS   |
| <b>PROVINCIA</b>                 | TALARA  |
| <b>DEPARTAMENTO</b>              | PIURA   |
| <b>REFERENCIA</b>                | VÍA PRINCIPAL CORRESPONDIENTE A LA RED VIAL DEPARTAMENTAL PI-100: TALARA – LOBITOS - PUNTA LA CRUZ - PUNTA ARGELIA - PUNTA RESTIN - DV. EL ALTO - CABO BLANCO - EL ÑURO-EMP. PE-1N                      |

  
 .....  
**Ing. RAMIRO CASTRO LEUYACC**  
**VERIFICADOR CATASTRAL**  
**CIP 170720**  
**CODIGO 012501VCPZRIX**

**4. DEL ÁREA A TRANSFERIR**

| DESCRIPCIÓN   | ÁREA (Ha)   | ÁREA (m2)     |
|---|-------------|---------------|
| ÁREA MATRIZ REGISTRAL                               | 116869.1499 | 1168691498.56 |
| ÁREA A TRANSFERIR A FAVOR DEL ESTADO PERUANO - ARCC | 1.3851      | 13850.95      |
| AREA REMANENTE*                                     | -           | -             |

**5. DESCRIPCIÓN DEL ÁREA MATRIZ**

El ÁREA MATRIZ ha sufrido de diversas independizaciones, por lo que, no se puede determinar su área actual producto de éstas. En tal sentido, nos acogemos a la señalado en la Cuarta Disposición Complementaria Final de la RESOLUCIÓN DEL SUPERINTENDENTE NACIONAL DE LOS REGISTROS PÚBLICOS N° 097-2013-SUNARP/SN que aprueba el Reglamento de Inscripción del Registro de Predios de la SUNARP - Supuesto excepcional de independización, que indica: "Tratándose de independización de predios en los que no sea factible determinar el área, los linderos o medidas perimétricas del predio remanente, no se requerirá el plano de éste. En estos casos, bastará con presentar el plano del área materia de independización visado por la autoridad competente, previa suscripción por el verificador cuando corresponda".

**6. DESCRIPCIÓN DEL ÁREA PARA TRANSFERENCIA INTERESTATAL**

ÁREA PARA TRANSFERENCIA INTERESTATAL

PLANO: 2532763-QYAL-PQ6R-008 - PT-01, PT-02

DESCRIPCIÓN DE LINDEROS, COLINDANCIAS Y MEDIDAS PERIMÉTRICAS DEL ÁREA PARA TRANSFERENCIA INTERESTATAL

|       | COLINDANCIA DEL ÁREA PARA TRANSFERENCIA INTERESTATAL - 2532763-QYAL-PQ6R-008   | LONG. (m) |
|-------|--|-----------|
| NORTE | COLINDA CON PREDIO DE P.E. 11023138 (DEL VÉRTICE 1 AL VÉRTICE 3)   | 64.98     |
| ESTE  | COLINDA CON PREDIO DE P.E. 11023138 Y CON PREDIO DE LA P.E. N°11008494 (DEL VÉRTICE 3 AL VÉRTICE 10)                           | 388.75    |
| SUR   | COLINDA CON PREDIO DE LA P.E. N°04021725 Y PREDIO DE P.E. 11023138 (DEL VÉRTICE 10 AL VÉRTICE 28)                              | 432.70    |
| OESTE | COLINDA CON PREDIO DE LA P.E. N°04021725, PREDIO DE P.E. 11023138 Y PREDIO DE LA P.E. N°11009375 (DEL VÉRTICE 28 AL VÉRTICE 1) | 56.32     |

CUADROS DE DATOS TÉCNICOS

| CUADRO DE COORDENADAS |       |        |            | WGS84 - 17S |              | PSAD56 - 17S |              |
|-----------------------|-------|--------|------------|-------------|--------------|--------------|--------------|
| VERTICE               | LADO  | DIST.  | ANGULO     | ESTE        | NORTE        | ESTE         | NORTE        |
| 1                     | 1-2   | 46.37  | 97°43'8"   | 470386.1907 | 9494611.4435 | 470642.8690  | 9494983.4660 |
| 2                     | 2-3   | 18.61  | 194°35'37" | 470431.6150 | 9494602.1119 | 470688.2932  | 9494974.1344 |
| 3                     | 3-4   | 38.59  | 118°26'28" | 470450.1964 | 9494603.0807 | 470706.8747  | 9494975.1032 |
| 4                     | 4-5   | 39.15  | 186°24'26" | 470470.3191 | 9494570.1478 | 470726.9974  | 9494942.1703 |
| 5                     | 5-6   | 67.45  | 187°3'4"   | 470494.3343 | 9494539.2245 | 470751.0126  | 9494911.2470 |
| 6                     | 6-7   | 63.25  | 172°10'35" | 470541.9320 | 9494491.4339 | 470798.6102  | 9494863.4564 |
| 7                     | 7-8   | 160.76 | 188°11'46" | 470580.0513 | 9494440.9587 | 470836.7296  | 9494812.9812 |
| 8                     | 8-9   | 15.20  | 103°45'20" | 470694.2317 | 9494327.7967 | 470950.9100  | 9494699.8192 |
| 9                     | 9-10  | 4.35   | 189°55'56" | 470686.4048 | 9494314.7644 | 470943.0831  | 9494686.7869 |
| 10                    | 10-11 | 4.22   | 65°27'57"  | 470684.8432 | 9494310.7081 | 470941.5215  | 9494682.7305 |
| 11                    | 11-12 | 74.89  | 179°54'21" | 470681.8871 | 9494313.7257 | 470938.5654  | 9494685.7482 |
| 12                    | 12-13 | 8.42   | 295°9'13"  | 470629.5670 | 9494367.3106 | 470886.2453  | 9494739.3330 |
| 13                    | 13-14 | 3.17   | 36°24'46"  | 470626.6126 | 9494359.4217 | 470883.2909  | 9494731.4441 |

Ing. RAMIRO CASTRO LEUYACC  
 VERIFICADOR CATASTRAL  
 CIP 170720  
 CODIGO 012501VCPZRIX

|    |       |       |            |             |              |             |              |
|----|-------|-------|------------|-------------|--------------|-------------|--------------|
| 14 | 14-15 | 16.09 | 213°7'7"   | 470625.7446 | 9494362.4727 | 470882.4228 | 9494734.4951 |
| 15 | 15-16 | 14.21 | 193°58'0"  | 470613.6014 | 9494373.0282 | 470870.2797 | 9494745.0506 |
| 16 | 16-17 | 62.72 | 169°20'18" | 470600.9407 | 9494379.4882 | 470857.6190 | 9494751.5107 |
| 17 | 17-18 | 12.28 | 168°50'5"  | 470551.3134 | 9494417.8367 | 470807.9916 | 9494789.8592 |
| 18 | 18-19 | 36.90 | 160°52'21" | 470543.2371 | 9494427.0815 | 470799.9154 | 9494799.1040 |
| 19 | 19-20 | 11.63 | 155°0'26"  | 470529.4054 | 9494461.2940 | 470786.0837 | 9494833.3164 |
| 20 | 20-21 | 46.04 | 227°1'32"  | 470530.0099 | 9494472.9058 | 470786.6882 | 9494844.9282 |
| 21 | 21-22 | 29.97 | 198°6'24"  | 470498.0000 | 9494506.0000 | 470754.6783 | 9494878.0225 |
| 22 | 22-23 | 19.04 | 184°38'56" | 470471.5000 | 9494520.0000 | 470728.1783 | 9494892.0225 |
| 23 | 23-24 | 24.31 | 167°57'14" | 470454.0000 | 9494527.5000 | 470710.6783 | 9494899.5225 |
| 24 | 24-25 | 7.41  | 199°49'21" | 470434.1459 | 9494541.5287 | 470690.8241 | 9494913.5512 |
| 25 | 25-26 | 30.08 | 180°0'0"   | 470427.0000 | 9494543.5000 | 470683.6783 | 9494915.5225 |
| 26 | 26-27 | 24.86 | 180°16'5"  | 470398.0000 | 9494551.5000 | 470654.6783 | 9494923.5225 |
| 27 | 27-28 | 6.46  | 192°33'5"  | 470374.0000 | 9494558.0000 | 470630.6783 | 9494930.0225 |
| 28 | 28-1  | 56.32 | 73°16'29"  | 470367.5488 | 9494558.2932 | 470624.2271 | 9494930.3157 |

\* Para la transformación de las coordenadas desde el Datum WGS84 al Datum PSAD56 (Zona 17S), se ha utilizado la herramienta de conversión proporcionada por el software ARCGIS 10.3, teniendo en cuenta el parámetro de conversión "1".

#### 7. DESCRIPCIÓN DEL ÁREA REMANENTE

El ÁREA REMANENTE no se puede determinar por las diversas independizaciones que ha sufrido el predio matriz. Por lo que, nos acogemos a la señalado en la Cuarta Disposición Complementaria Final de la RESOLUCIÓN DEL SUPERINTENDENTE NACIONAL DE LOS REGISTROS PÚBLICOS N° 097-2013-SUNARP/SN que aprueba el Reglamento de Inscripción del Registro de Predios de la SUNARP - Supuesto excepcional de independización, que indica: "Tratándose de independización de predios en los que no sea factible determinar el área, los linderos o medidas perimétricas del predio remanente, no se requerirá el plano de éste. En estos casos, bastará con presentar el plano del área materia de independización visado por la autoridad competente, previa suscripción por el verificador cuando corresponda".

#### 8. DESCRIPCIÓN DEL TERRENO

|                     |   |
|---------------------|---|
| USO                 | PARCIALMENTE AGRÍCOLA, COMERCIAL Y ÁREAS SIN USO  |
| RELIEVE             | TERRENO CON PENDIENTES EMPINADAS, CON RELIEVES INCLINADAS APROXIMADAMENTE MAYORES A 15% |
| TIPO DE SUELO       | SUELO ARENOSO Y CON PRESENCIA DE LIMOS.   |
| TIPO DE RIEGO       | -   |
| ABASTECIMIENTO AGUA | -   |

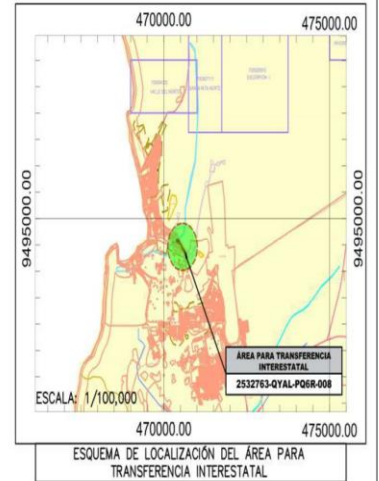
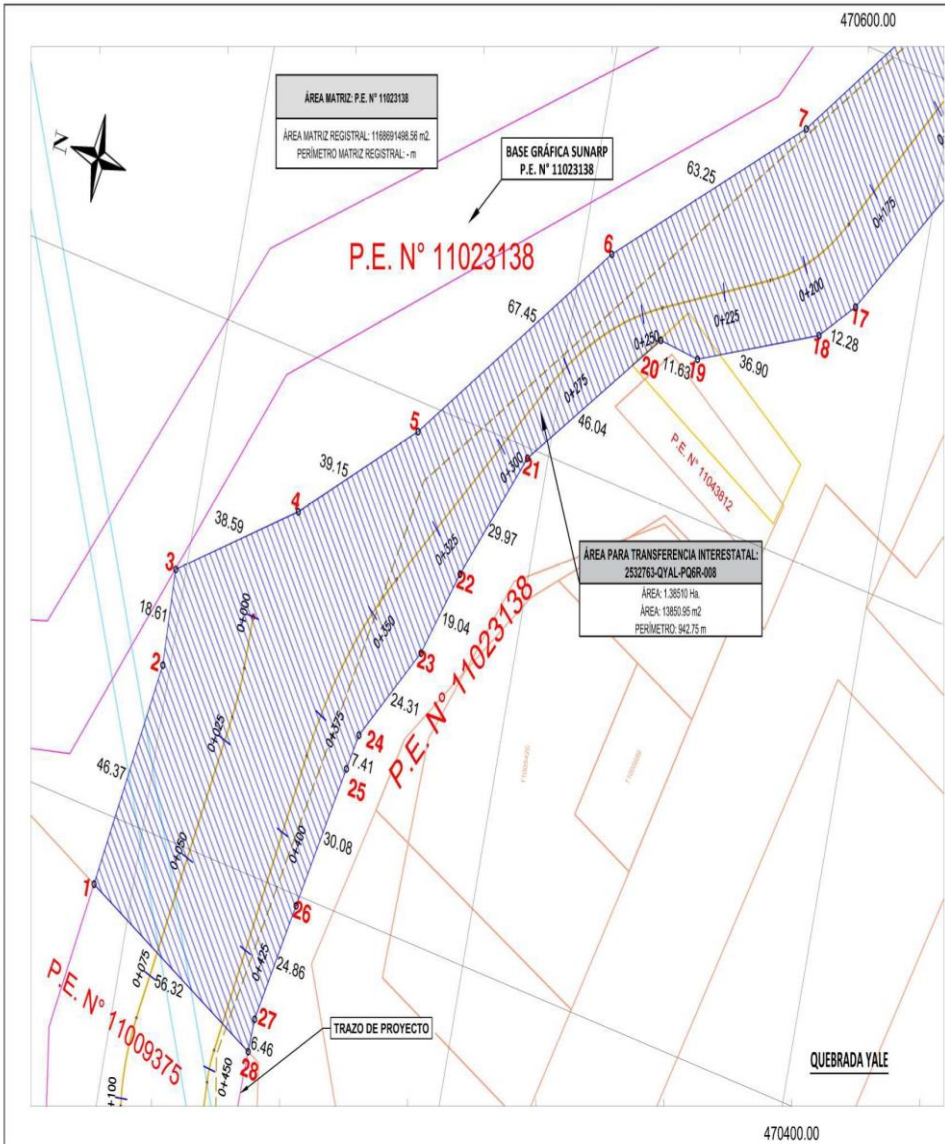
#### 9. OBSERVACIONES

- Área a Transferir de 13850.95 m2, equivalente a 1.3851 Ha, a favor de Autoridad para Reconstrucción con Cambios (ARCC)
- Para el presente caso, respecto al área remanente, es de aplicación lo establecido en la Cuarta Disposición Complementaria de la Resolución N° 097-2013-SUNARP-SN que señala: "Tratándose de Independización de Predios en los que no sea factible Determinar el Área, los Linderos o Medidas Perimétricas del Predio Remanente, no se requerirá el Plano de este. En estos casos bastará con presentar el Plano del Área Materia de Independización, visado por la Autoridad competente, previa suscripción por el verificador cuando corresponda", toda vez que al existir diversas independizaciones en el predio matriz inscrito en la partida electrónica N° 11023138 de la Zona Registral N° I - Sede Piura, Oficina Registral de Sullana, no se puede determinar con exactitud el área remanente de la misma, se adjunta el Certificado Registral Inmobiliario y búsqueda Catastral correspondiente.
- La información técnica contenida en la presente memoria y el plano de referencia, se encuentran georeferenciados en los DATUM UTM, WGS84 y PSAD56, ZONA 17 Sur.
- Para la transformación de las coordenadas desde el Datum WGS84 al Datum PSAD56 (Zona 17S), se ha utilizado la herramienta de conversión proporcionada por el software ARCGIS 10.3, teniendo en cuenta el parámetro de conversión "1".

PARIÑAS, MAYO DEL 2023

  
 .....  
 Ing. RAMIRO CASTRO LEUYACC  
 VERIFICADOR CATASTRAL  
 CIP 170720  
 CODIGO 012501VCPZRIX





| CUADRO DE DATOS TÉCNICOS DEL ÁREA PARA TRANSFERENCIA INTERESTATAL |       |               |                |             |              |               |              |
|---|-------|---------------|----------------|-------------|--------------|---------------|--------------|
| VÉRTICE   | LADO  | DISTANCIA (m) | ÁNGULO INTERNO | WGS84 - UTM |              | PSAD 56 - UTM |              |
|   |       |               |                | ESTE (E)    | NORTE (N)    | ESTE (E)      | NORTE (N)    |
| 1   | 1-2   | 63.25         | 87°43'00"      | 470396.1987 | 9494811.4435 | 470392.5999   | 9494803.4483 |
| 2   | 2-3   | 18.61         | 194°38'33"     | 470421.8763 | 9494822.1119 | 470398.2922   | 9494874.1344 |
| 3   | 3-4   | 38.58         | 119°28'38"     | 470453.1964 | 9494833.0887 | 470728.8747   | 9494875.5332 |
| 4   | 4-5   | 38.15         | 189°24'38"     | 470475.1591 | 9494875.4788 | 470731.0874   | 9494842.1710 |
| 5   | 5-6   | 67.45         | 187°51'41"     | 470484.3243 | 9494876.2248 | 470731.9128   | 9494811.2470 |
| 6   | 6-7   | 67.45         | 172°12'30"     | 470481.8223 | 9494811.4338 | 470738.1212   | 9494831.4964 |
| 7   | 7-8   | 189.78        | 189°11'40"     | 470500.0513 | 9494840.9387 | 470768.7298   | 9494812.8512 |
| 8   | 8-9   | 19.23         | 103°42'30"     | 470504.2317 | 9494837.7867 | 470769.0303   | 9494869.7862 |
| 9   | 9-10  | 4.35          | 189°55'50"     | 470508.4368 | 9494834.7844 | 470763.8251   | 9494866.7880 |
| 10  | 10-11 | 4.22          | 89°27'58"      | 470504.8422 | 9494813.7881 | 470763.8251   | 9494862.7205 |
| 11  | 11-12 | 74.88         | 159°54'21"     | 470581.8871 | 9494813.7257 | 470768.8654   | 9494865.7482 |
| 12  | 12-13 | 8.42          | 295°9'17"      | 470528.9573 | 9494837.3106 | 470768.3453   | 9494878.3230 |
| 13  | 13-14 | 3.17          | 39°24'49"      | 470528.9130 | 9494835.4117 | 470763.2068   | 9494873.4441 |
| 14  | 14-15 | 18.08         | 213°7'17"      | 470525.7448 | 9494832.4727 | 470762.4238   | 9494874.4891 |
| 15  | 15-16 | 14.21         | 189°58'07"     | 470513.6874 | 9494833.2382 | 470763.2797   | 9494874.0506 |
| 16  | 16-17 | 82.72         | 189°20'38"     | 470503.9427 | 9494833.4882 | 470767.6160   | 9494873.5107 |
| 17  | 17-18 | 12.28         | 189°30'57"     | 470501.3154 | 9494811.8387 | 470767.8916   | 9494878.8552 |
| 18  | 18-19 | 36.90         | 189°52'21"     | 470543.2271 | 9494812.3815 | 470769.9154   | 9494878.1940 |
| 19  | 19-20 | 11.83         | 159°19'38"     | 470529.4054 | 9494811.2940 | 470769.3827   | 9494833.3194 |
| 20  | 20-21 | 46.04         | 227°1'12"      | 470530.0898 | 9494812.8958 | 470769.6882   | 9494844.8252 |
| 21  | 21-22 | 29.97         | 189°9'24"      | 470488.0000 | 9494836.0000 | 470764.8763   | 9494878.8225 |
| 22  | 22-23 | 19.04         | 184°38'38"     | 470471.5000 | 9494833.0000 | 470761.1763   | 9494862.8225 |
| 23  | 23-24 | 24.31         | 187°57'14"     | 470454.0000 | 9494837.0000 | 470761.8763   | 9494869.8225 |
| 24  | 24-25 | 7.41          | 189°49'21"     | 470434.1458 | 9494831.5237 | 470763.8241   | 9494813.8512 |
| 25  | 25-26 | 30.08         | 189°10'07"     | 470427.0000 | 9494843.5000 | 470763.8763   | 9494813.8225 |
| 26  | 26-27 | 24.86         | 189°18'07"     | 470388.0000 | 9494851.5000 | 470764.8763   | 9494823.8225 |
| 27  | 27-28 | 6.46          | 189°33'07"     | 470374.0000 | 9494859.0000 | 470763.8763   | 9494833.8225 |
| 28  | 28-1  | 56.32         | 77°18'29"      | 470387.5488 | 9494859.2832 | 470624.2271   | 9494833.2157 |
| TOTAL   |       | 842.75        |                |             | 4880797      |               |              |

\* Para la transformación de las coordenadas desde el Datum WGS84 al Datum PSAD56 (Zona 17S), se ha utilizado la herramienta de conversión proporcionada por el software ARCGIS 10.3, teniendo en cuenta el parámetro de conversión "1".

**PLANO PERIMÉTRICO DEL ÁREA PARA TRANSFERENCIA INTERESTATAL.**

| COLINDANCIAS DEL ÁREA PARA TRANSFERENCIA INTERESTATAL CON CÓDIGO 2532763-QYAL-PQGR-008   | LONG. (m) |
|--|-----------|
| NORTE COLINDA CON PREDIO DE P.E. 11023138 (DEL VÉRTICE 1 AL VÉRTICE 3)   | 64.98     |
| ESTE COLINDA CON PREDIO DE P.E. 11008494 (DEL VÉRTICE 3 AL VÉRTICE 10)   | 388.75    |
| SUR COLINDA CON PREDIO DE LA P.E. N°04021725 Y PREDIO DE P.E. 11023138 (DEL VÉRTICE 10 AL VÉRTICE 28)                                | 432.70    |
| OESTE COLINDA CON PREDIO DE LA P.E. N°04021725, PREDIO DE P.E. 11023138 Y PREDIO DE LA P.E. N°11009375 (DEL VÉRTICE 28 AL VÉRTICE 1) | 56.32     |

| DESCRIPCIÓN                                | UND.           | ÁREA           |
|--|----------------|----------------|
| ÁREA DEL PREDIO (ÁREA MATRIZ)              | m <sup>2</sup> | 1168691.498.56 |
| ÁREA PARA TRANSFERENCIA INTERESTATAL       | m <sup>2</sup> | 13850.95       |
| ÁREA TOTAL PARA TRANSFERENCIA INTERESTATAL | m <sup>2</sup> | 13850.95       |
| ÁREA REMANENTE                             | m <sup>2</sup> | -              |

LEYENDA

|                                      |       |
|--------------------------------------|-------|
| LINEA DE BARRA                       | ----- |
| LÍNEA DE APLICACIÓN                  | ----- |
| GRANDEZA (PROTECCIÓN - TIPO)         | ----- |
| ÁREA PARA TRANSFERENCIA INTERESTATAL | ----- |
| ÁREA MATRIZ                          | ----- |
| ÁREA REMANENTE                       | ----- |
| CONDICIÓN (LÍNEA DE MEDIDA TIPO)     | ----- |
| ÁREA MATRIZ                          | ----- |
| ÁREA MATRIZ                          | ----- |
| ÁREA MATRIZ                          | ----- |
| ÁREA MATRIZ                          | ----- |
| ÁREA MATRIZ                          | ----- |
| ÁREA MATRIZ                          | ----- |
| ÁREA MATRIZ                          | ----- |
| ÁREA MATRIZ                          | ----- |
| ÁREA MATRIZ                          | ----- |
| ÁREA MATRIZ                          | ----- |
| ÁREA MATRIZ                          | ----- |
| ÁREA MATRIZ                          | ----- |
| ÁREA MATRIZ                          | ----- |

Superintendencia Nacional de Bienes Estatales - SEN

PROPIETARIO: 2532763

PROYECTO: DERECHOQUERIDO

OBJETO: PLURA

PROYECTADO: RÚSTICO

PROYECTADO: TALARA

PROYECTADO: PARIÑAS

PROYECTADO: QUEBRADA YALE

PROYECTADO: CUS 4898

Ing. RAÍMOR CASTRO LEUYACC  
VERIFICADOR CATASTRAL  
CIP 170720  
CÓDIGO 012501VCP2RIIX

RECONSTRUCCIÓN S&P SINOHYDRO PROYECTA CON CAMBIOS CONSORCIO GESTOR

M ESPECIALISTAS ASOCIADOS J&M ABOGADOS S.A.C.

"MEJORAMIENTO Y AMPLIACIÓN DEL SERVICIO DE DRENAJE PLUVIAL INTEGRAL DE LA CIUDAD DE TALARA DEL DISTRITO DE PARIÑAS - PROVINCIA DE TALARA - DEPARTAMENTO DE PLURA - CUI 2532763"

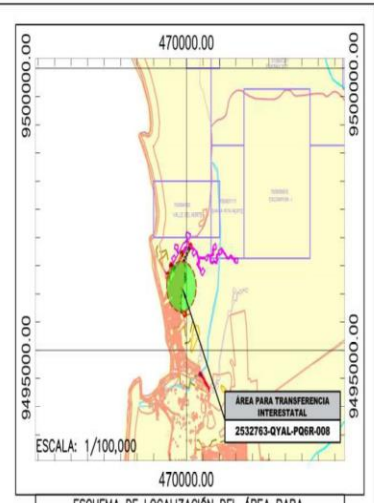
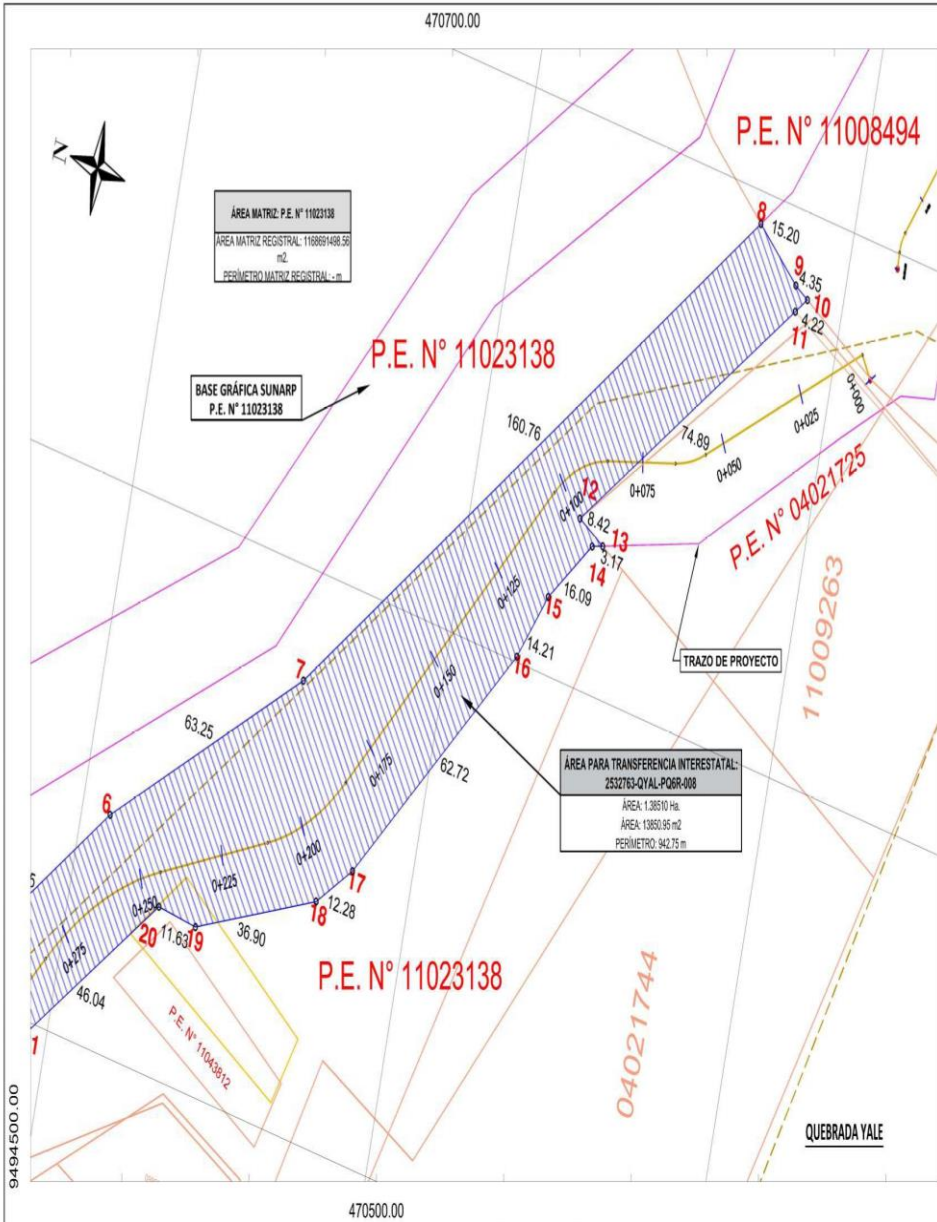
PLANO PERIMÉTRICO DEL ÁREA PARA TRANSFERENCIA INTERESTATAL

PROYECTADO: WGS84

ZONA: 17 SUR

FECHA: MAYO 2023

PT-01



ESQUEMA DE LOCALIZACIÓN DEL ÁREA PARA TRANSFERENCIA INTERESTATAL

CUADRO DE DATOS TÉCNICOS DEL ÁREA PARA TRANSFERENCIA INTERESTATAL

| VERTICE | LADO  | DISTANCIA (m) | ANGULO INTERIO | ESTE (m)  | NORTE (m)  | ESTE (m)  | NORTE (m)  |
|---------|-------|---------------|----------------|-----------|------------|-----------|------------|
| 1       | 1-2   | 48.37         | 87°42'         | 47038.907 | 949411.423 | 47042.866 | 949403.489 |
| 2       | 2-3   | 18.81         | 104°35'        | 47041.450 | 949402.110 | 47068.202 | 949474.584 |
| 3       | 3-4   | 38.99         | 118°25'        | 47040.184 | 949400.887 | 47076.874 | 949475.102 |
| 4       | 4-5   | 39.15         | 108°24'        | 47041.219 | 949401.670 | 47070.874 | 949481.170 |
| 5       | 5-6   | 67.45         | 107°34'        | 47044.243 | 949409.224 | 47071.215 | 949491.241 |
| 6       | 6-7   | 63.25         | 172°10'        | 47041.523 | 949401.430 | 47078.912 | 949483.484 |
| 7       | 7-8   | 160.76        | 108°11'        | 47038.013 | 949401.587 | 47068.726 | 949481.982 |
| 8       | 8-9   | 15.20         | 103°42'        | 47040.217 | 949407.787 | 47063.910 | 949483.912 |
| 9       | 9-10  | 4.36          | 109°50'        | 47040.408 | 949414.764 | 47063.910 | 949483.789 |
| 10      | 10-11 | 4.22          | 89°27'         | 47040.842 | 949410.781 | 47061.525 | 949483.738 |
| 11      | 11-12 | 74.88         | 179°54'        | 47041.871 | 949410.727 | 47068.954 | 949483.742 |
| 12      | 12-13 | 8.42          | 206°13'        | 47042.870 | 949407.316 | 47068.263 | 949478.333 |
| 13      | 13-14 | 3.17          | 30°24'         | 47042.818 | 949408.421 | 47068.269 | 949474.441 |
| 14      | 14-15 | 16.08         | 213°77'        | 47042.746 | 949402.472 | 47062.428 | 949474.461 |
| 15      | 15-16 | 14.21         | 193°38'        | 47041.814 | 949401.020 | 47070.277 | 949474.068 |
| 16      | 16-17 | 62.72         | 109°28'        | 47040.947 | 949401.482 | 47067.490 | 949475.517 |
| 17      | 17-18 | 12.28         | 109°50'        | 47041.314 | 949407.687 | 47067.816 | 949478.892 |
| 18      | 18-19 | 36.80         | 109°52'        | 47043.271 | 949407.085 | 47070.914 | 949478.146 |
| 19      | 19-20 | 11.63         | 109°32'        | 47043.404 | 949401.240 | 47070.837 | 949483.316 |
| 20      | 20-21 | 48.04         | 227°13'        | 47040.089 | 949407.858 | 47076.882 | 949484.832 |
| 21      | 21-22 | 29.97         | 109°32'        | 47040.000 | 949408.000 | 47074.870 | 949483.025 |
| 22      | 22-23 | 24.94         | 104°38'        | 47041.000 | 949408.000 | 47078.170 | 949483.025 |
| 23      | 23-24 | 24.94         | 107°57'        | 47044.000 | 949401.000 | 47070.870 | 949483.025 |
| 24      | 24-25 | 7.41          | 108°42'        | 47044.000 | 949401.537 | 47063.831 | 949483.910 |
| 25      | 25-26 | 33.08         | 107°07'        | 47047.000 | 949403.500 | 47063.870 | 949483.525 |
| 26      | 26-27 | 24.86         | 107°07'        | 47048.000 | 949403.500 | 47064.870 | 949483.525 |
| 27      | 27-28 | 4.46          | 107°23'        | 47074.000 | 949408.000 | 47063.870 | 949483.025 |
| 28      | 28-1  | 60.32         | 77°10'         | 47047.000 | 949408.000 | 47064.271 | 949483.517 |
| TOTAL   |       | 942.75        | 4887°00'       |           |            |           |            |

\* Para la transformación de las coordenadas desde el Datum WGS84 al Datum PSAD56 (Zona 17S), se ha utilizado la herramienta de conversión proporcionada por el software ARCS 10.3, teniendo en cuenta el parámetro de conversión "1".

|       | COINCIDENCIAS DEL ÁREA PARA TRANSFERENCIA INTERESTATAL CON CÓDIGO 2532763-QYAL-PQ6R-008  | LONG. (m) |
|-------|--|-----------|
| NORTE | COLINDA CON PREDIO DE P.E. 11023138 (DEL VÉRTICE 1 AL VÉRTICE 3)   | 64.98     |
| ESTE  | COLINDA CON PREDIO DE P.E. 11023138 Y CON PREDIO DE LA P.E. N° 11008494 (DEL VÉRTICE 3 AL VÉRTICE 10)                            | 388.75    |
| SUR   | COLINDA CON PREDIO DE LA P.E. N° 04021725 Y PREDIO DE P.E. 11023138 (DEL VÉRTICE 10 AL VÉRTICE 28)                               | 432.70    |
| OESTE | COLINDA CON PREDIO DE LA P.E. N° 04021725, PREDIO DE P.E. 11023138 Y PREDIO DE LA P.E. N° 11009263 (DEL VÉRTICE 28 AL VÉRTICE 1) | 56.32     |

PLANO PERIMÉTRICO DEL ÁREA PARA TRANSFERENCIA INTERESTATAL.

ESCALA: 1/1000

| DESCRIPCIÓN                                | UND.           | ÁREA          |
|--|----------------|---------------|
| ÁREA DEL PREDIO (ÁREA MATRIZ)              | m <sup>2</sup> | 1168691498.56 |
| ÁREA PARA TRANSFERENCIA INTERESTATAL       | m <sup>2</sup> | 13850.95      |
| ÁREA TOTAL PARA TRANSFERENCIA INTERESTATAL | m <sup>2</sup> | 13850.95      |
| ÁREA REMANENTE                             | m <sup>2</sup> | -             |

LEYENDA

- LOT DE OBRA
- LÍNEA DE APLICACIÓN
- SUPERFICIE SÓLIDA - PIEDRA
- ÁREA PARA TRANSFERENCIA INTERESTATAL
- ÁREA MATRIZ
- ÁREA REMANENTE
- CONDOMINIO - LÍNEA DE AGUA TORREN-COM
- SUPERFICIE SÓLIDA - PIEDRA
- BILIMPI
- SECTOR
- LÍNEA DE APLICACIÓN
- LÍNEA PERIMÉTRICA

SUPERINTENDENCIA NACIONAL DE BIENES ESTATALES - SBN

PROPIETARIO: 2532763

ÁREA: 11023138

DERECHO: DERECHO DE DUEÑO

DOMICILIO: PUJARA

DEL PREDIO: RÚSTICO

PARÁFRAS: TALARA

PROCESO ROL: 0-000

PROCESO PARÁFRAS: 0-000

PROCESO SECTOR: 0-000

SECTOR: QUEBRADA YALE

DEL DERECHO DE DUEÑO: CUS 4988

Ing. RAMIRO CASTRO LEIVA ACC  
VERIFICADOR CATASTRAL  
CIP 170720  
CÓDIGO 012501VCPZRIK

RECONSTRUCCIÓN S&P CON CAMBIOS

SINOHYDRO PROYECTA CONSORCIO GESTOR

M Abogado

ESPECIALISTAS ASOCIADOS J&M ABOGADOS S.A.C.

MEJORAMIENTO Y AMPLIACION DEL SERVICIO DE DRENAJE PLUVIAL INTEGRAL DE LA CIUDAD DE TALARA DEL DISTRITO DE PARÍÑAS - PROVINCIA DE TALARA - DEPARTAMENTO DE PUJARA - CUI 2532763

PLANO PERIMÉTRICO DEL ÁREA PARA TRANSFERENCIA INTERESTATAL

PROFESOR: WGS84

ZONA: 17 SUR

FECHA: MAYO 2023

PT-02