



**RESOLUCIÓN N° 0728-2023/SBN-DGPE-SDDI**

San Isidro, 17 de agosto del 2023

**VISTO:**

El Expediente n° 852-2023/SBNSDDI, que contiene la solicitud presentada por la **AUTORIDAD PARA LA RECONSTRUCCIÓN CON CAMBIOS**, representado por el Director de la Dirección de Articulación de Inversiones, mediante la cual peticona la **TRANSFERENCIA DE PREDIOS POR LEYES ESPECIALES EN EL MARCO DEL TEXTO ÚNICO ORDENADO DE LA LEY N° 30556** respecto del área de 4 839.84 m<sup>2</sup> (0.4840 ha), que forma parte del predio de mayor extensión, ubicado en el distrito de Pariñas, provincia de Talara, departamento de Piura, inscrito a favor del Estado representado por la Superintendencia Nacional de Bienes Estatales - SBN, en la partida registral n° 11023138 del Registro de Predios de la Oficina Registral de Sullana de la Zona Registral n° I - Sede Piura, con CUS n° 185498 (en adelante, “el predio”); y,

**CONSIDERANDO:**

1. Que, la Superintendencia Nacional de Bienes Estatales (en adelante, “SBN”), en virtud de lo dispuesto por el Texto Único Ordenado de la Ley n° 29151, Ley General del Sistema Nacional de Bienes Estatales aprobado por el Decreto Supremo n° 019-2019-VIVIENDA<sup>1</sup> (en adelante, “TUO de la Ley n° 29151”), su Reglamento aprobado por el Decreto Supremo n° 008-2021-VIVIENDA (en adelante “el Reglamento”), es un Organismo Público Ejecutor, adscrito al Ministerio de Vivienda, Construcción y Saneamiento, que constituye el Ente Rector del Sistema Nacional de Bienes Estatales, responsable de normar, entre otros, los actos de disposición de los predios del Estado, como de ejecutar dichos actos respecto de los predios que se encuentran bajo su administración, siendo la Subdirección de Desarrollo Inmobiliario, el órgano competente en primera instancia, para programar, aprobar y ejecutar los procesos operativos relacionados a dichos actos, de conformidad con lo dispuesto por los artículos 51° y 52° del Texto Integrado del Reglamento de Organización y Funciones de la Superintendencia Nacional de Bienes Estatales, aprobado mediante la Resolución n° 0066-2022/SBN, en mérito a lo establecido en el Decreto Supremo n° 011-2022-VIVIENDA.

2. Que, mediante Oficio n° 161-2023-ARCC/DE/DAI presentado el 8 de agosto de 2023 [S.I. n° 20682-2023 (foja 2), la Autoridad para la Reconstrucción con Cambios (en adelante, “ARCC”), representada por el Director de la Dirección de Articulación de Inversiones, Rafael Anaya Caldas, solicita la transferencia por Leyes Especiales de “el predio”, en el marco del Texto Único Ordenado de la Ley n° 30556, Ley que aprueba disposiciones de carácter extraordinario para las intervenciones del Gobierno Nacional frente a desastres y que dispone la creación de la Autoridad para la Reconstrucción con Cambios, aprobado por el Decreto Supremo n° 094-2018-PCM (en adelante el “TUO de la Ley n° 30556”), requerido para el “Mejoramiento y Ampliación del Servicio de Drenaje Pluvial Integral de la Cuidad de Talara del Distrito de Pariñas - Provincia

<sup>1</sup> Se sistematizaron las siguientes normas: Ley N° 30047, Ley N° 30230, Decreto Legislativo N° 1358 y Decreto Legislativo N° 1439.

de Talara - Departamento de Piura” – CUI 2532763, que corresponde al proyecto denominado: “Drenaje Pluvial de la Ciudad de Talara” (en adelante, “el proyecto”). Para tal efecto, presenta, entre otros, los siguientes documentos: **a)** Plan de Saneamiento físico legal (fojas 7 al 12); **b)** Informe de Inspección Técnica y panel fotográfico (fojas 13 y 14); **c)** memoria descriptiva, plano de ubicación y plano perimétrico (fojas 15 al 20); **d)** certificado de búsqueda catastral con publicidad n° 2023-2630844 (fojas 21 al 25); **d)** certificado registral inmobiliario con publicidad 2023-885203 de la partida registral n° 11023138 (fojas 26 al 240).

**3.** Que, el artículo 1° del “TUO de la Ley n° 30556”, declara de prioridad, de interés nacional y necesidad pública la implementación de un Plan Integral para la Reconstrucción con Cambios, aprobado mediante Decreto Supremo n° 091-2017-PCM, en adelante “el Plan”, con enfoque de gestión del riesgo de desastres, para la reconstrucción y construcción de la infraestructura pública y viviendas afectadas por desastres naturales con un nivel de emergencia 4 y 5, así como para la implementación de soluciones integrales de prevención.

**4.** Que, según el numeral 2.1 del Artículo 2° del “TUO de la Ley n° 30556”, en relación al Plan Integral para la Reconstrucción con Cambios, precisa que es de obligatorio cumplimiento por los tres niveles de gobierno y es aprobado por Decreto Supremo con voto aprobatorio del Consejo de Ministros a propuesta de la Autoridad a que se refiere el artículo 3° de la presente Ley.

**5.** Que, el numeral 9.5 del artículo 9° del “TUO de la Ley n° 30556”, dispone que la Superintendencia Nacional de Bienes Estatales a solicitud de las Entidades Ejecutoras, en un plazo máximo de siete (7) días hábiles contados desde la fecha de la solicitud, emite y notifica la resolución administrativa. Dentro del mismo plazo la Superintendencia Nacional de Bienes Estatales solicita a la Superintendencia Nacional de los Registros Públicos la inscripción correspondiente. Esta resolución es irrecurrible en vía administrativa o judicial; asimismo, el citado artículo dispone que la Superintendencia Nacional de los Registros Públicos queda obligada a registrar los inmuebles y/o edificaciones a nombre de las Entidades Ejecutoras; disponiendo finalmente que, en todo lo no regulado y siempre que no contravenga el presente numeral es de aplicación supletoria el Decreto Legislativo n° 1192, Decreto Legislativo que aprueba la Ley Marco de Adquisición y Expropiación de Inmuebles, Transferencia de Inmuebles de Propiedad del Estado, Liberación de Interferencias y dicta otras medidas para la ejecución de obras de infraestructura (en adelante “Decreto Legislativo n° 1192”).

**6.** Que, por su parte, el numeral 57.1 del artículo 57° del Reglamento de la Ley n° 30556, aprobado por Decreto Supremo n° 003-2019-PCM (en adelante, “Reglamento de la Ley n° 30556”) faculta a esta Superintendencia o a la Dirección General de Abastecimiento (DGA) del Ministerio de Economía y Finanzas, según corresponda, a aprobar la transferencia u otorgar derechos a favor de las Entidades Ejecutoras respecto de los predios o bienes inmuebles de propiedad estatal, de dominio público o dominio privado, y de propiedad de las empresas del Estado, inscritos registralmente o no, requeridos para la implementación de “el Plan”, excluyendo en su numeral 57.2 a los predios de propiedad privada, inmuebles integrantes del Patrimonio Cultural de la Nación de carácter prehispánico y las tierras y territorios de pueblos indígenas u originarios y aquellos de propiedad o en posesión de las comunidades campesinas y nativas y reservas indígenas.

**7.** Que, el inciso 58.1. del artículo 58 del “Reglamento de la Ley n° 30556” enumera taxativamente los requisitos para solicitar predios o bienes inmuebles estatales en el marco del citado Plan, conforme detalle siguiente: **a)** Informe de diagnóstico y propuesta de saneamiento físico y legal del predio estatal requerido, firmado por los profesionales designados por la entidad solicitante, donde se precisa el área, ubicación, linderos, ocupación, edificaciones, titularidad del predio, número de partida registral, procesos judiciales, patrimonio cultural, concesiones, derecho de superficie, gravámenes, actos de administración a favor de particulares, superposiciones, duplicidad de partidas, reservas naturales, de ser caso, que afecten al predio; **b)** Certificado de búsqueda catastral, con una antigüedad no mayor a tres (3) meses; **c)** Planos perimétricos y de ubicación en coordenadas UTM en sistema WGS 84 a escala 1/5000 o múltiplo apropiado, en formato digital e impreso, con la indicación del área, linderos, ángulos y medidas perimétricas, autorizado por verificador catastral para el caso previsto en el numeral 60.4 del artículo 60 en tres (3) juegos; **d)** Memoria descriptiva, en la que se indique el área, los linderos y medidas perimétricas, autorizado por verificador catastral para el caso previsto en el numeral 60.4 del artículo 60 en tres (3) juegos.

8. Que, en ese sentido, el procedimiento de transferencia de predio por leyes especiales, se efectúa a título gratuito y sobre la base de la información brindada por el solicitante, tanto en la documentación presentada como la consignada en el informe de diagnóstico y propuesta de saneamiento físico legal, documentos que adquieren calidad de declaración jurada de conformidad con el numeral 58.2 del artículo 58° del “Reglamento de la Ley n° 30556”, no siendo necesario ni obligatorio el cumplimiento de otros requisitos por parte del solicitante ni la “SBN”, tales como inspección técnica del predio, obtención de Certificados de Parámetros Urbanísticos, entre otros.

9. Que, en tal contexto, respecto a la competencia de la “SBN”, cabe precisar que, en el Plan de Saneamiento Físico Legal presentado (fojas 7 al 12), la “ARCC” señaló que “el predio” se encuentra sin ocupación, sin edificación y sin posesionarios; por lo tanto, la entidad competente para aprobar el acto administrativo es la “SBN”, toda vez que se trata de un terreno sin construcción; en consecuencia, corresponde continuar con la evaluación del presente procedimiento administrativo.

10. Que, se procedió a evaluar los documentos presentados por la “ARCC”, emitiéndose el Informe Preliminar n° 00924-2023/SBN-DGPE-SDDI del 14 de agosto de 2023 (fojas 251 al 258), el cual concluyó, respecto de “el predio”, entre otros, lo siguiente: **i)** forma parte del predio de mayor extensión, ubicado en el sector quebrada Santa Rita, distrito de Pariñas, provincia de Talara, departamento de Piura, inscrito a favor del Estado representado por la Superintendencia Nacional de Bienes Estatales, en la partida registral n° 11023138 del Registro de Predios de la Oficina Registral de Sullana; **ii)** no presenta ocupación, edificación ni posesionario; **iii)** no se advierten procesos judiciales ni solicitudes en trámite sobre su ámbito; **iv)** no se superponen con predios en proceso de formalización, predio rural, comunidad campesina, zona o monumento arqueológico, concesión minera, faja marginal, ni área natural protegida; **v)** de la consulta realizada a la plataforma web del IERP del SNCP/IGN (Carta Nacional: Quebradas o cursos de Agua) y Observatorio del ANA, se visualiza que cruza una quebrada S/N, lo cual se corrobora con la imagen satelital Google Earth; **vi)** en el Plan de Saneamiento físico legal y del visor SIGRID, se advierte que se ubica en zona susceptible a inundaciones por lluvias fuertes, asociadas a eventos de El Niño y a movimientos en masa; **vii)** efectuada la consulta al visor OSINERMING, se visualiza superposición con líneas de alta tensión; sin embargo, del panel fotográfico presentado y del Street view del Google Earth, se visualiza que por un costado del predio pasaría las líneas eléctricas de distribución; **viii)** de la consulta realizada a la plataforma web de PROVIAS, se visualiza superposición con la vía 100, señalada en el Plan de Saneamiento físico legal; **ix)** se ha cumplido con presentar los documentos técnicos correspondientes al área de transferencia que sustenta el Plan de Saneamiento físico y legal, debidamente firmados por verificador catastral autorizado, no advirtiéndose observaciones técnicas; y, **x)** respecto al área remanente, se acogen a lo establecido en la Cuarta Disposición Complementaria y Final del Reglamento de Inscripciones del Registro de Predios de “SUNARP”. En ese sentido, se concluye que la “ARCC” cumple con los requisitos señalados en el artículo 58° del “Reglamento de la Ley N° 30556”.

11. Que, por otro lado, habiéndose determinado la existencia de cargas sobre “el predio”, se debe tener en cuenta lo establecido en el artículo 61° del “Reglamento de la Ley n° 30556”, según el cual, *“[!]a existencia de cargas como: anotación de demanda, patrimonio cultural, concesiones, derecho de superficie, gravámenes, actos de administración a favor de particulares, ocupaciones ilegales, superposiciones, duplicidad de partidas, reservas naturales, no limitan el otorgamiento de derechos de uso o la transferencia del predio estatal. Corresponde a la Entidad Ejecutora efectuar los trámites o coordinaciones necesarias para obtener la libre disponibilidad del área en relación a la ejecución del Plan. Estas circunstancias deben constar en la Resolución que aprueba el acto. Es responsabilidad de la Entidad Ejecutora efectuar la defensa judicial, administrativa o extrajudicial del predio sobre el proceso de saneamiento iniciado”* (el subrayado es nuestro); en ese sentido, corresponde continuar con la evaluación del presente procedimiento.

12. Que, habiéndose advertido superposición con la Quebrada S/N, se precisa que el “predio” constituye un bien de dominio público hidráulico, razón por la cual, para la ejecución del proyecto, la “ARCC” deberá tener en cuenta, que toda intervención de los particulares que afecte o altere las características de estos bienes debe ser previamente autorizada por la Autoridad Administrativa del Agua, con excepción del uso primario del agua y las referentes a la navegación, de acuerdo a lo regulado en el artículo 7 de la Ley 29338, Ley de Recursos Hídricos; asimismo, la presente Resolución no brinda autorizaciones, permisos, licencias u otros derechos necesarios que, para el ejercicio de sus actividades, debe obtener el titular del proyecto de la obra de infraestructura ante otras entidades, por lo que corresponde al beneficiario de la

transferencia cumplir con la normatividad para el ejercicio de las actividades que vaya a ejecutar sobre “el predio”.

**13.** Que, de la revisión del contenido de “el Plan”, y teniendo en cuenta el numeral 3.1 del artículo 3° del “TUO de la Ley n° 30556”, se ha verificado que la Autoridad para la Reconstrucción con Cambios es la encargada de liderar, implementar y, cuando corresponda, ejecutar “el Plan”; asimismo, se ha verificado que “el proyecto” se encuentra vinculado dentro de las principales intervenciones de prevención en la región Piura, conforme lo precisado en el numeral 4.3.12.3 de “el Plan” e identificado en el portafolio de prevenciones de inundaciones pluviales, fluviales y movimientos de masas que forma parte del mismo. Además, se ha verificado en la Resolución de la Dirección Ejecutiva n° 0124-2021-ARCC/DE, que formalizó el acuerdo de la Octogésima Quinta Sesión del Directorio de la Autoridad para la Reconstrucción con Cambios referido a la modificación de “El Plan”, Anexo n° 01.1, que dentro de las intervenciones se encuentra en el sub numeral 32.3 del citado anexo, el proyecto denominado “Drenaje Pluvial de la Ciudad de Talara”, señalando como su entidad ejecutora a la Autoridad para la Reconstrucción con Cambios – RCC. En consecuencia, queda acreditada la competencia de la “ARCC” y que “el proyecto” forma parte del componente descrito en el literal b) del numeral 2.1 del “TUO de la Ley n° 30556”.

**14.** Que, en ese orden de ideas, de la revisión de la solicitud presentada por la “ARCC”, del informe de diagnóstico y propuesta de saneamiento físico y legal, así como, del Informe Preliminar n° 00924-2023/SBN-DGPE-SDDI, se advierte que “el predio” se encuentra inscrito a favor del Estado representado por la Superintendencia Nacional de Bienes Estatales, no está comprendido dentro del supuesto de exclusión contenido en el numeral 57.2 del artículo 57° del “Reglamento de la Ley n° 30556” y la “ARCC” ha cumplido con presentar los documentos detallados en el numeral 58.1 del artículo 58° del “Reglamento de la Ley n° 30556”; asimismo, esta Superintendencia cuenta con el marco normativo habilitante, para aprobar la transferencia u otorgar derechos a favor de las Entidades Ejecutoras respecto de los predios o bienes inmuebles de propiedad estatal, de dominio público o dominio privado, y de propiedad de las empresas del Estado, inscritos registralmente o no, requeridos para la implementación del Plan, en virtud numeral 57.1 del artículo 57° del “Reglamento de la Ley n° 30556”.

**15.** Que, en virtud de lo expuesto, corresponde aprobar la transferencia de “el predio” a favor de la “ARCC”, requerido para el “Mejoramiento y Ampliación del Servicio de Drenaje Pluvial Integral de la Ciudad de Talara del Distrito de Pariñas - Provincia de Talara - Departamento de Piura” – CUI 2532763, que corresponde al proyecto denominado: “Drenaje Pluvial de la Ciudad de Talara”, debiendo previamente ordenarse su independización, dado que se encuentra formando parte de un predio de mayor extensión, de conformidad con el literal b) del inciso 60.2 del artículo 60° del “Reglamento de la Ley n° 30556”. Cabe señalar que la “ARCC” se acoge a lo establecido en la Cuarta Disposición Complementaria y Final del Reglamento de Inscripciones del Registro de Predios de “SUNARP” aprobado por Resolución del Superintendente Nacional de los Registro Públicos n° 097-2013-SUNARP/SN.

**16.** Que, solo para efectos registrales, a pesar de tratarse de una transferencia de dominio a título gratuito, se fija en S/ 1.00 (Uno con 00/100 Sol) el valor unitario de los inmuebles materia de transferencia.

**17.** Que, se debe tener en cuenta que los gastos de inscripción de la presente resolución serán asumidos por la entidad beneficiaria del acto de disposición, conforme lo dispone el numeral 4 del artículo 77° de “el Reglamento”.

**18.** Que, para los efectos de la calificación registral y en cumplimiento de lo previsto por el numeral 4.2.2 del Convenio de Cooperación Interinstitucional entre la SUNARP y la SBN, forman parte de la presente resolución y por tanto de la misma firma digital, la documentación técnica brindada por la “ARCC” y que sustenta la presente resolución, lo que podrá ser verificado a través de la dirección web: <http://app.sbn.gob.pe/verifica>.

De conformidad con lo establecido en el “TUO de la Ley n° 30556”, el “Reglamento de la Ley N° 30556”, el “TUO la Ley n° 29151”, “el Reglamento”, “Decreto Legislativo n° 1192”, la Resolución n° 0066-2022/SBN, la Resolución n° 0063-2023/SBN-GG y el Informe Técnico Legal n° 825-2023/SBN-DGPE-SDDI del 17 de agosto de 2023.

## **SE RESUELVE:**

**Artículo 1°.- DISPONER LA INDEPENDIZACIÓN**, respecto del área de 4 839.84 m<sup>2</sup> (0.4840 ha), que forma parte del predio de mayor extensión, ubicado en el distrito de Pariñas, provincia de Talara, departamento de Piura, inscrito a favor del Estado representado por la Superintendencia Nacional de Bienes Estatales - SBN, en la partida registral n° 11023138 del Registro de Predios de la Oficina Registral de Sullana de la Zona Registral n° I - Sede Piura, con CUS n° 185498, conforme a la documentación técnica brindada por el titular del proyecto que sustenta la presente resolución.

**Artículo 2°.- APROBAR la TRANSFERENCIA DE INMUEBLE DE PROPIEDAD DEL ESTADO POR LEYES ESPECIALES, EN MÉRITO AL TEXTO UNICO ORDENADO DE LA LEY N° 30556**, del área descrita en el artículo 1° de la presente resolución a favor de **AUTORIDAD PARA LA RECONSTRUCCIÓN CON CAMBIOS**, requerido para el “Mejoramiento y Ampliación del Servicio de Drenaje Pluvial Integral de la Ciudad de Talara del Distrito de Pariñas - Provincia de Talara - Departamento de Piura” – CUI 2532763, que corresponde al proyecto denominado: “Drenaje Pluvial de la Ciudad de Talara”.

**Artículo 3°.-** La Oficina Registral de Sullana de la Superintendencia Nacional de los Registros Públicos, Zona Registral n° I - Sede Piura, procederá a inscribir lo resuelto en la presente Resolución.

**Artículo 4°.-** Disponer la publicación de la presente Resolución en la Sede Digital de la Superintendencia Nacional de Bienes Estatales ([www.sbn.gob.pe](http://www.sbn.gob.pe)).

**Regístrese, y comuníquese.**

POI 18.1.2.11

**PAOLA MARÍA ELISA BUSTAMANTE GONZALEZ**

**Subdirectora (e) de Desarrollo Inmobiliario**

**Subdirección de Desarrollo Inmobiliario**

**Profesional de la SDDI**

**Profesional de la SDDI**

**MEMORIA DESCRIPTIVA DEL PLANO DE INDEPENDIZACIÓN  
AUTORIDAD PARA LA RECONSTRUCCIÓN CON CAMBIOS  
2532763-QSRI-PQ6R-037**

PROGRESIVA	INICIO (Km)	S/N	FIN (Km)	S/N
	MARGEN	IZQUIERDO	LADO	-

**OBJETIVO**

El objeto de la presente es la de realizar la TRANSFERENCIA INTERESTATAL del área requerida por la entidad estatal Autoridad para la Reconstrucción con Cambios, adscrita a la Presidencia del Consejo de Ministros (PCM). En ese sentido, el procedimiento requiere de la elaboración de un Plan de Saneamiento Físico Legal y un expediente técnico acorde a lo dispuesto en los Art. 57 y 58 del Reglamento de la Ley N° 30556, aprobado por Decreto Supremo N° 003-2019-PCM, publicado el 09.01.2019 y modificado por Decreto Supremo N° 155-2019-PCM, publicado el 14.09.2019; mediante los cuales se establecen los requisitos que el titular del proyecto deberá adjuntar a la solicitud de inscripción de transferencia. Para tales fines, se deberá tener en consideración lo dispuesto en el numeral 9.5 del artículo 9° del TUO la Ley N° 30556, aprobado por Decreto Supremo N° 094 2018-PCM, publicado el 08.09.2018, sobre la transferencia de inmuebles de propiedad del Estado, que dispone que en todo lo no regulado y siempre que no contravenga con el citado numeral es de aplicación supletoria el Decreto Legislativo N° 1192, Decreto Legislativo que aprueba la Ley Marco de Adquisición y Expropiación de inmuebles, transferencia de inmuebles de propiedad del Estado, liberación de Interferencias y dicta otras medidas para la ejecución de obras de infraestructura.

**1. TITULARES**

		<b>RUC/DNI</b>
<b>NOMBRE TITULAR</b>	SUPERINTENDENCIA NACIONAL DE BIENES ESTATALES - SBN	RUC 20131057823
<b>CONDICIÓN JURÍDICA</b>	PROPIETARIO	
<b>PARTIDA ELECTRÓNICA</b>	11023138	
<b>NATURALEZA DEL TITULAR</b>	ESTATAL	

**2. ZONIFICACIÓN, TIPO Y USO DEL PREDIO**

<b>ZONIFICACIÓN</b>	SIN ZONIFICACIÓN ASIGNADA
<b>TIPO DE PREDIO</b>	RÚSTICO
<b>USO ACTUAL</b>	RED VIAL DEPARTAMENTAL

**3. UBICACIÓN**

<b>UNIDAD CATASTRAL ACTUAL</b>	CUS 45908
<b>UNIDAD CATASTRAL ANTERIOR</b>	-
<b>DENOMINACIÓN</b>	-
<b>SECTOR</b>	QUEBRADA SANTA RITA
<b>DISTRITO</b>	PARIÑAS
<b>PROVINCIA</b>	TALARA
<b>DEPARTAMENTO</b>	PIURA
<b>REFERENCIA</b>	VÍA PRINCIPAL CORRESPONDIENTE A LA RED VIAL DEPARTAMENTAL PI-100: TALARA – LOBITOS - PUNTA LA CRUZ - PUNTA ARGELIA - PUNTA RESTIN - DV. EL ALTO - CABO BLANCO - EL ÑURO-EMP. PE-1N

**4. DEL ÁREA A TRANSFERIR**

DESCRIPCIÓN	ÁREA (Ha)	ÁREA (m2)
ÁREA INSCRITA	116869.1499	1168691498.56
ÁREA A TRANSFERIR A FAVOR DEL ESTADO PERUANO - ARCC	0.4840	4839.84
AREA REMANENTE*	-	-

  
 .....  
 Ing. RAMIRO CASTRO LEUYACC  
 VERIFICADOR CATASTRAL  
 CIP 170720  
 CODIGO 012501VCPZRIX

**5. DESCRIPCIÓN DEL ÁREA MATRIZ**

El ÁREA MATRIZ ha sufrido de diversas independizaciones, por lo que, no se puede determinar su área actual producto de éstas. En tal sentido, nos acogemos a la señalado en la Cuarta Disposición Complementaria Final de la RESOLUCIÓN DEL SUPERINTENDENTE NACIONAL DE LOS REGISTROS PÚBLICOS N° 097-2013-SUNARP/SN que aprueba el Reglamento de Inscripción del Registro de Predios de la SUNARP - Supuesto excepcional de independización, que indica: "Tratándose de independización de predios en los que no sea factible determinar el área, los linderos o medidas perimétricas del predio remanente, no se requerirá el plano de éste. En estos casos, bastará con presentar el plano del área materia de independización visado por la autoridad competente, previa suscripción por el verificador cuando corresponda".

**6. DESCRIPCIÓN DEL ÁREA PARA TRANSFERENCIA INTERESTATAL**

**ÁREA PARA TRANSFERENCIA INTERESTATAL**

PLANO: 2532763-QSRI-PQ6R-037 - PT-01

**DESCRIPCIÓN DE LINDEROS, COLINDANCIAS Y MEDIDAS PERIMÉTRICAS DEL ÁREA PARA TRANSFERENCIA INTERESTATAL**

	COLINDANCIA DEL ÁREA PARA TRANSFERENCIA INTERESTATAL - 2532763-QSRI-PQ6R-037	LONG. (m)
NORTE	COLINDA CON PREDIO DE P.E. 11023138 (DEL VÉRTICE 1 AL VÉRTICE 2)	21.36
SUR	COLINDA CON PREDIO DE P.E. 11023138 (DEL VÉRTICE 5 AL VÉRTICE 6)	20.93
ESTE	COLINDA CON PREDIO DE P.E. 11023138 (DEL VÉRTICE 2 AL VÉRTICE 5)	218.26
OESTE	COLINDA CON PREDIO DE P.E. 11023138 (DEL VÉRTICE 6 AL VÉRTICE 1)	214.32

**CUADROS DE DATOS TÉCNICOS**

CUADRO DE COORDENADAS				WGS84 - 17S		PSAD56 - 17S	
VERTICE	LADO	DIST.	ANGULO	ESTE	NORTE	ESTE	NORTE
1	1-2	21.36	94°45'59"	470045.5733	9496928.5835	470302.2449	9497300.6102
2	2-3	29.68	87°29'15"	470064.6133	9496918.9007	470321.2849	9497290.9275
3	3-4	71.28	179°4'37"	470050.0139	9496893.0626	470306.6855	9497265.0894
4	4-5	117.30	174°26'4"	470013.9512	9496831.5730	470270.6228	9497203.5998
5	5-6	20.93	88°51'24"	469945.0775	9496736.6246	470201.7491	9497108.6514
6	6-7	91.85	92°0'48"	469928.3831	9496749.2504	470185.0547	9497121.2772
7	7-1	122.47	183°21'52"	469981.1776	9496824.4072	470237.8492	9497196.4340

\* Para la transformación de las coordenadas desde el Datum WGS84 a Datum PSAD56 (Zona 17S), se ha utilizado la herramienta de conversión proporcionada por el software ARCGIS 10.3, teniendo en cuenta el parámetro de conversión "1".

**7. DESCRIPCIÓN DEL ÁREA REMANENTE**

El ÁREA REMANENTE no se puede determinar por las diversas independizaciones que ha sufrido el predio matriz. Por lo que, nos acogemos a la señalado en la Cuarta Disposición Complementaria Final de la RESOLUCIÓN DEL SUPERINTENDENTE NACIONAL DE LOS REGISTROS PÚBLICOS N° 097-2013-SUNARP/SN que aprueba el Reglamento de Inscripción del Registro de Predios de la SUNARP - Supuesto excepcional de independización, que indica: "Tratándose de independización de predios en los que no sea factible determinar el área, los linderos o medidas perimétricas del predio remanente, no se requerirá el plano de éste. En estos casos, bastará con presentar el plano del área materia de independización visado por la autoridad competente, previa suscripción por el verificador cuando corresponda".

  
Ing. RAMIRO CASTRO LEUYACC  
VERIFICADOR CATASTRAL  
CIP 170720  
CODIGO 012501VCPZRIX

8. DESCRIPCIÓN DEL TERRENO

USO	RED VIAL DEPARTAMENTAL
RELIEVE	TERRENO CON PENDIENTES EMPINADAS, CON RELIEVES INCLINADAS APROXIMADAMENTE MAYORES A 15%
TIPO DE SUELO	SUELO ARENOSO Y CON PRESENCIA DE LIMOS.
TIPO DE RIEGO	-
ABASTECIMIENTO AGUA	-

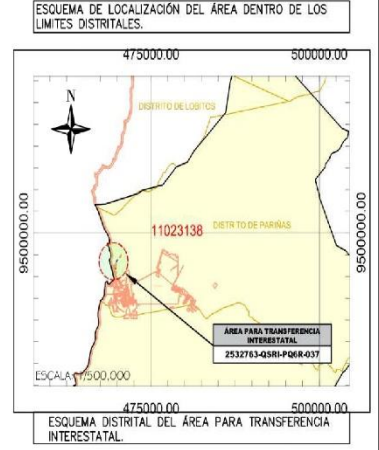
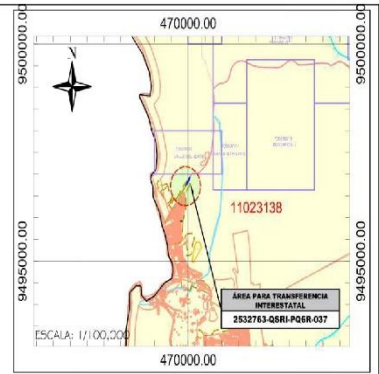
9. OBSERVACIONES

- Área a Transferir de 4839.84 m2, equivalente a 0.4840 Ha, a favor de Autoridad para Reconstrucción con Cambios (ARCC)
- Para el presente caso, respecto al área remanente, es de aplicación lo establecido en la Cuarta Disposición Complementaria de la Resolución N° 097-2013-SUNARP-SN que señala: "Tratándose de Independización de Predios en los que no sea factible Determinar el Área, los Linderos o Medidas Perimétricas del Predio Remanente, no se requerirá el Plano de este. En estos casos bastará con presentar el Plano del Área Materia de Independización, visado por la Autoridad competente, previa suscripción por el verificador cuando corresponda" toda vez que al existir diversas independizaciones en el predio matriz inscrito en la partida electrónica N° 11023138 de la Zona Registral N° I - Sede Piura, Oficina Registral de Sullana, no se puede determinar con exactitud el área remanente de la misma, se adjunta el
- La información técnica contenida en la presente memoria y el plano de referencia, se encuentran georreferenciados en los DATUM UTM, WGS84 y PSAD56, ZONA 17 Sur.
- Para la transformación de las coordenadas desde el Datum WGS84 al Datum PSAD56 (Zona 17S), se ha utilizado la herramienta de conversión proporcionada por el software ARCGIS 10.3, teniendo en cuenta el parámetro de conversión "1".

PARIÑAS, MAYO DEL 2023

  
.....  
Ing. RAMIRO CASTRO LEUYACC  
VERIFICADOR CATASTRAL  
CIP 170720  
CODIGO 012501VCPZRIX





**PLANO DE UBICACIÓN DEL ÁREA PARA TRANSFERENCIA INTERESTATAL**

ESCALA: 1/5000

El **ÁREA REMANENTE** no se puede determinar por los diversas independizaciones que ha sufrido el predio matriz. Por lo que, nos acogemos a lo señalado en la Cuarta Disposición Complementaria Final de la **RESOLUCIÓN DEL SUPERINTENDENTE NACIONAL DE LOS REGISTROS PÚBLICOS N° 097-2013-SUNARP/SN** que aprueba el Reglamento de Inscripción del Registro de Precios de la SUNARP – Supuesto excepcional de independización, que indica: "Tratándose de independización de predios en los que no sea posible determinar el área, los linderos o medidas perimétricas del predio remanente, no se requerirá el plano de éste. En estos casos, bastará con presentar el plano del área materia de independización visado por la autoridad competente, previa suscripción por el verificador cuando corresponda".

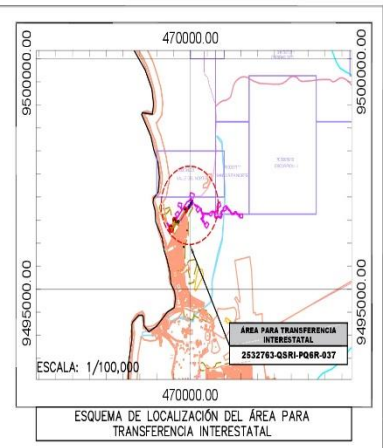
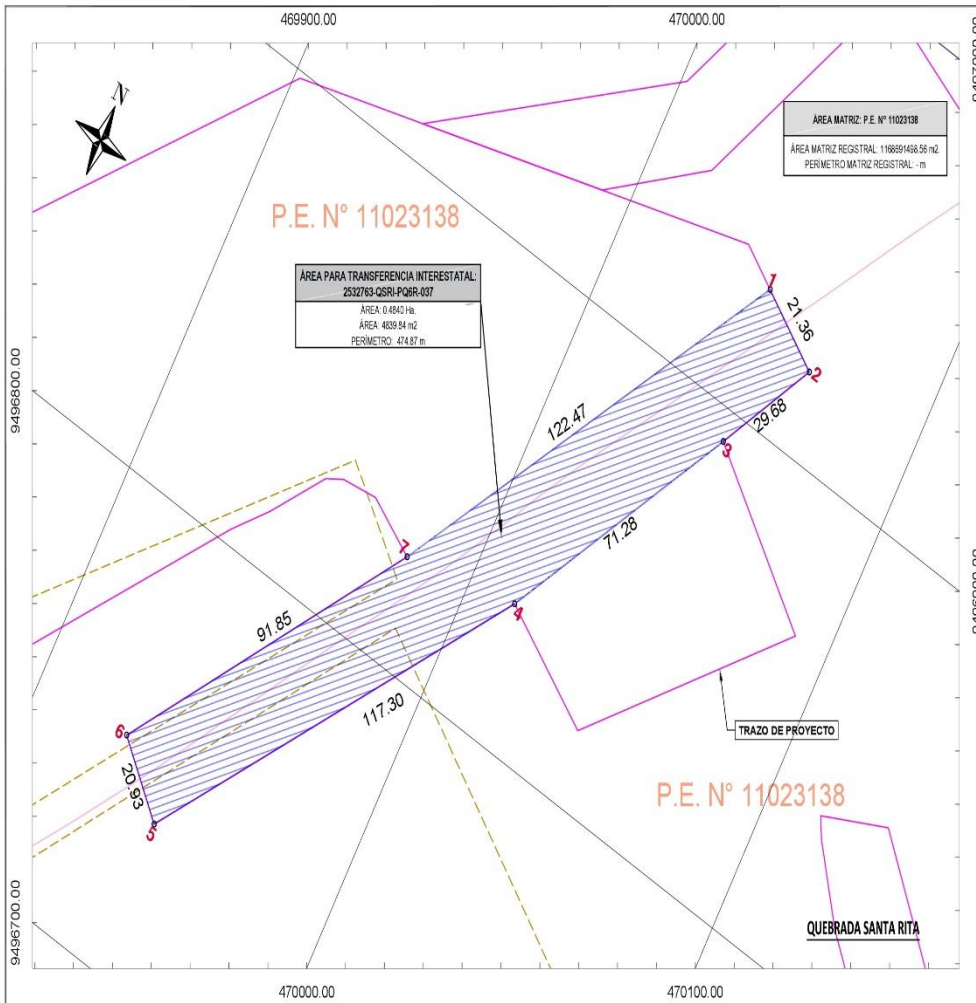
LEYENDA	
ALB. DE JMW	---
LÍNEA DE LÍMITES	---
LÍNEA DE LÍMITES - PROY.	---
ÁREA PARA TRANSFERENCIA INTERESTATAL	■
ÁREA REMANENTE	■
ÁREA DE LÍMITES	---
ÁREA DE LÍMITES - PROY.	---
ÁREA DE LÍMITES - PROY.	---
ÁREA DE LÍMITES - PROY.	---
ÁREA DE LÍMITES - PROY.	---
ÁREA DE LÍMITES - PROY.	---
ÁREA DE LÍMITES - PROY.	---
ÁREA DE LÍMITES - PROY.	---
ÁREA DE LÍMITES - PROY.	---

SUPERINTENDENCIA NACIONAL DE BIENES ESTATALES - SBN

PROPIETARIO	2532763
ÁREA	11023138
DISTRITO	QUEBRADA SANTA RITA
PROVINCIA	TALARA
DEPARTAMENTO	PURURA
PROVINCIA	PURURA
DISTRITO	QUEBRADA SANTA RITA
PROVINCIA	PURURA
DISTRITO	QUEBRADA SANTA RITA
PROVINCIA	PURURA
DISTRITO	QUEBRADA SANTA RITA

**Ing. RAMIRO CASTRO LEUYACC**  
VERIFICADOR CATASTRAL  
CIP 170720  
CODIGO 012501VCP2R1X

<b>RECONSTRUCCIÓN S&amp;P</b> CON CAMBIOS	<b>SINOHYDRO PROYECTA</b> CONSORCIO GESTOR	<b>M</b> ABOGADOS	ESPECIALISTAS ASOCIADOS I&M ABOGADOS S.A.C.	<b>M</b> ABOGADOS	PROYECTO: "MEJORAMIENTO Y AMPLIACION DEL SERVICIO DE DRENAJE PLUVIAL INTEGRAL DE LA CIUDAD DE TALARA DEL DISTRITO DE PURURA - PROVINCIA DE TALARA - DEPARTAMENTO DE PURURA - CUI 2532763"	PLANO DE UBICACION	ESCALA: LA INDCADA	PROYECTO: #0584	FECHA: 17 JUL	FECHA: MAYO 2023	N° PLANO: PU-01
---	--	-------------------	---	-------------------	---	--------------------	--------------------	-----------------	---------------	------------------	-----------------



CUADRO DE DATOS TÉCNICOS DEL ÁREA PARA TRANSFERENCIA INTERESTATAL

VÉRTICE	LADO	DISTANCIA (m)	ÁNGULO INTERIOR	WGS84 - 17S		PSAD56 - 17S	
				EASTE (X)	NORTE (Y)	EASTE (X)	NORTE (Y)
1	1-2	2136	84°45'59"	470647.7733	9496708.5619	470622.2449	9497200.8710
2	2-3	2958	87°29'19"	470684.6133	9496918.6807	470622.2849	9497206.8275
3	3-4	7128	179°43'37"	470680.0139	9496883.0828	470626.6855	9497205.8984
4	4-5	117.30	174°28'4"	470811.9513	9496917.1710	470701.0539	9497205.5868
5	5-6	2093	88°52'4"	469845.0775	9496736.0246	470227.7461	9497108.8514
6	6-7	9185	80°04'8"	469863.3391	9496748.2504	470188.0547	9497121.2772
7	7-1	122.47	180°15'52"	469861.1778	9496744.4872	470187.4882	9497119.4242
TOTAL				41431	28970959		

\* Para la transformación de las coordenadas desde el Datum WGS84 al Datum PSAD56 (Zona 17S), se ha utilizado la herramienta de conversión proporcionada por el software ARCGIS 10.3, teniendo en cuenta el parámetro de conversión "1".

**PLANO PERIMÉTRICO DEL ÁREA PARA TRANSFERENCIA INTERESTATAL.**

	COLINDANCIAS DEL ÁREA PARA TRANSFERENCIA INTERESTATAL CON CÓDIGO 2532763-QSRI-PQ6R-037	LONG. (m)
NORTE	COLINDA CON PREDIO DE P.E. 11023138 (DEL VÉRTICE 1 AL VÉRTICE 2)	21.36
SUR	COLINDA CON PREDIO DE P.E. 11023138 (DEL VÉRTICE 5 AL VÉRTICE 6)	20.93
ESTE	COLINDA CON PREDIO DE P.E. 11023138 (DEL VÉRTICE 2 AL VÉRTICE 5)	218.26
OESTE	COLINDA CON PREDIO DE P.E. 11023138 (DEL VÉRTICE 6 AL VÉRTICE 1)	214.32

ESCALA: 1/1000

DESCRIPCIÓN	UND.	ÁREA
ÁREA DEL PREDIO (ÁREA MATRIZ)	m <sup>2</sup>	1168691498.56
ÁREA PARA TRANSFERENCIA INTERESTATAL	m <sup>2</sup>	4839.84
ÁREA TOTAL PARA TRANSFERENCIA INTERESTATAL	m <sup>2</sup>	4839.84
ÁREA REMANENTE	m <sup>2</sup>	-

LEYENDA

- LINEA DE OBRAS
- LÍMITE DE MEDICIÓN
- GRANDEZA CADASTRAL - TERCERA
- ÁREA PARA TRANSFERENCIA INTERESTATAL
- ÁREA MATRIZ
- ÁREA REMANENTE
- NO
- CONSTRUCCIÓN ANTERIOR
- RELAZAR
- SECTOR
- LÍMITE DISTRITAL
- LÍMITE PROVINCIAL

SUPERINTENDENCIA NACIONAL DE BIENES ESTATALES - SBN

PROPIETARIO: 2532763

PROPIETARIO: ZUJERDO

PROPIETARIO: PIURA

PROPIETARIO: RUSTICO

PROPIETARIO: TALARA

PROPIETARIO: S/N Km

PROPIETARIO: PARIÑAS

PROPIETARIO: S/N Km

PROPIETARIO: QUEBRADA SANTA RITA

PROPIETARIO: CUS 4688

Ing. RAYNO CASTRO LEUYACC  
VERIFICADOR CATASTRAL  
CIP 170720  
CODIGO 012501VCPZRX

Esta es una copia auténtica imprimible de documento electrónico archivado en la Superintendencia Nacional de Bienes Estatales, aplicando lo dispuesto por el Art. 25 de DS.070-2013- PCM y la Tercera Disposición Complementaria Final del DS. 026-2016-PCM. Su autenticidad e integridad puede ser contrastada a través de nuestro portal web: <https://www.sbn.gob.pe> ingresando al ícono Verifica documento digital o también a través de la siguiente dirección web: . En ambos casos deberás ingresar la siguiente clave: 463721W713