



RESOLUCIÓN N° 0692-2023/SBN-DGPE-SDAPE

San Isidro, 14 de julio del 2023

VISTO:

El Expediente 554-2023/SBNSDAPE que sustenta el procedimiento sobre la **PRIMERA INSCRIPCIÓN DE DOMINIO DE PREDIOS DEL ESTADO** en el marco del Texto Único Ordenado de la Ley 30556, solicitado por la **AUTORIDAD PARA LA RECONSTRUCCIÓN CON CAMBIOS**, respecto de un terreno rural de **22 207,00 m² (2.2207 ha.)** con denominado **"2501802-CHI/PQ7-PE/PID-01"**, ubicado en el sector Pampas de Ventura, distrito y provincia de Ascope, departamento de La Libertad (en adelante "el predio"), para ser destinado al proyecto denominado: *"Mejoramiento y ampliación del servicio de protección contra inundaciones, en ambas márgenes del río Chicama, tramo de la desembocadura al Océano Pacífico hasta el puente Punta Moreno, distrito de Ascope, Chicama, Magdalena de Cao, Casa Grande, Santiago de Cao y San Benito de la provincia de Ascope del departamento de La Libertad y la provincia de Contumazá del departamento de Cajamarca"*, que forma parte de los proyectos "Solución Integral río Chicama" y Solución Integral río Viru"; y,

CONSIDERANDO:

1. Que, la Superintendencia Nacional de Bienes Estatales, es el ente rector del Sistema Nacional de Bienes Estatales encargado de normar y supervisar las acciones que realicen las entidades que conforman el mencionado Sistema, en materia de adquisición, disposición, administración y registro de los bienes estatales a nivel nacional, así como de ejecutar dichos actos respecto de los bienes estatales que se encuentran bajo su competencia, procurando optimizar su uso y valor, conforme a lo dispuesto en el Texto Único Ordenado de la Ley 29151¹ (en adelante "la Ley") y su Reglamento² y modificatorias (en adelante "el Reglamento");

2. Que, de conformidad con lo dispuesto por los artículos 49° y 50° del Texto Integrado del Reglamento de Organización y Funciones de la Superintendencia Nacional de Bienes Estatales³ (en adelante "Texto Integrado del ROF de la SBN"), la Subdirección de Administración del Patrimonio Estatal – SDAPE, es la unidad orgánica encargada de sustentar y aprobar los actos de adquisición y administración de los predios estatales bajo competencia de la SBN, procurando con ello una eficiente gestión de éstos, racionalizando su uso y optimizando su valor, entre ellas, el literal a) del citado artículo 50° del "Texto Integrado del ROF de la SBN";

3. Que, mediante la Ley 30556 y su modificatoria⁴ se aprobaron las disposiciones de carácter extraordinario para las intervenciones del Gobierno Nacional frente a desastres, la misma que dispone la creación de la Autoridad para la Reconstrucción con Cambios y se declara de interés nacional y necesidad pública la implementación de un Plan Integral para la Reconstrucción con Cambios⁵ (en adelante "La Ley 30556"), la cual identifica las diferentes intervenciones a ser ejecutadas por los tres niveles de Gobierno, en el marco de la Reconstrucción con Cambios, en ese sentido, mediante Decreto Supremo 091-2017/PCM⁶ se aprueba el Plan de la Reconstrucción, de conformidad con lo establecido en "La Ley 30556" (en adelante "El

1 Aprobado por Decreto Supremo n.° 019-2019-VIVIENDA

2 Aprobado con Decreto Supremo n.° 008-2021-VIVIENDA, publicada en el diario oficial "El Peruano", el 11 de abril de 2021.

3 Aprobado mediante Resolución n.° 00066-2022/SBN, publicada en el diario oficial "El Peruano", el 28 de septiembre de 2022.

4 Publicada en el diario oficial "El Peruano", el 29 de abril de 2017, modificada mediante D.L. n.° 1354, publicado en el diario El Peruano, el 3 de junio de 2018.

5 Plan es de obligatorio cumplimiento por los tres niveles de gobierno y es aprobado por Decreto Supremo con voto aprobatorio del Consejo de Ministros a propuesta de la Autoridad.

6 Publicada en el diario oficial "El Peruano", el 12 de septiembre de 2017.

Plan”);

4. Que, las normas antes glosadas han sido recogidas en el Texto Único Ordenado de la Ley 30556⁷ (en adelante “TUO de la Ley 30556”); asimismo es conveniente indicar que mediante Decreto Supremo 003-2019-PCM se aprueba el Reglamento de la Ley 30556, “Ley que aprueba disposiciones de carácter extraordinario para las intervenciones del Gobierno Nacional frente a desastres y que dispone la creación de la Autoridad para la Reconstrucción con Cambios” y su modificatoria⁸ (en adelante “Reglamento de la Ley 30556”);

5. Que, en el primer párrafo del numeral 9.5, artículo 9° del “TUO de la Ley 30556”, se precisa que los predios y/o edificaciones de propiedad estatal de dominio público o de dominio privado y de propiedad de las empresas del Estado requeridos para la implementación de “El Plan”, son otorgados en uso o propiedad a las Entidades Ejecutoras de “El Plan” a título gratuito y automáticamente en la oportunidad que estos lo requieran;

6. Que, el segundo párrafo del numeral 9.5 del “TUO de la Ley 30556”, dispone que la Superintendencia Nacional de Bienes Estatales a solicitud de las Entidades Ejecutoras, en un plazo máximo de siete (07) días hábiles contados desde la fecha de la solicitud, emite y notifica la resolución administrativa. Dentro del mismo plazo la SBN solicita a la SUNARP la inscripción correspondiente. Esta resolución es irrecorrible en vía administrativa o judicial; igualmente, el citado artículo dispone que la Superintendencia Nacional de los Registros Públicos queda obligada a registrar los inmuebles y/o edificaciones a nombre de las Entidades Ejecutoras;

7. Que, los requisitos para la solicitud de predios de propiedad del Estado dentro del marco de “El Plan”, se encuentran regulados en el numeral 58.1 del artículo 58° de “el Reglamento de la Ley 30556”, asimismo, de conformidad con el último párrafo del numeral 9.5 del “TUO de la Ley 30556”, dispone que lo que no se encuentre regulado en el mismo y siempre que no contravenga dicha norma, es de aplicación supletoria el Decreto Legislativo 1192 “Decreto Legislativo que aprueba la Ley Marco de Adquisición y Expropiación de inmuebles, transferencia de inmuebles de propiedad del Estado, liberación de Interferencias y dicta otras medidas para la ejecución de obras de infraestructura”;

8. Que, mediante Resolución de Dirección Ejecutiva n.° 00124-2021-ARCC/DE del 17 de noviembre de 2021, se modifica “El Plan”, en ese sentido, se verificó que conforme al anexo 01.1 de la referida Resolución, se precisa las intervenciones de soluciones integrales referida entre otras, al numeral 17.4, en el cual se encuentra el proyecto denominado: “*Mejoramiento y ampliación del servicio de protección contra inundaciones, en ambas márgenes del río Chicama, tramo de la desembocadura al océano pacífico hasta el puente Punta Moreno, distrito de Ascope, Chicama, Magdalena de Cao, Casa Grande, Santiago de Cao y San Benito de la provincia de Ascope del departamento de La Libertad y la provincia de Contumazá del departamento de Cajamarca*”, que forma parte del proyecto “Solución Integral río Chicama” y “Solución Integral río Virú”;

Respecto al procedimiento de primera inscripción de dominio de “el predio” a favor del Estado

9. Que, mediante Oficio n.° 01286-2023-ARCC/DE/DSI (S.I. 13678-2023) presentado el 29 de mayo de 2023, la **AUTORIDAD PARA LA RECONSTRUCCIÓN CON CAMBIOS**, representada por el señor Néstor Eduardo Fuertes Escudero, Director de la Dirección de Soluciones Integrales designado mediante Resolución de Dirección Ejecutiva 00188-2022-ARCC/DE del 31 de diciembre de 2022, en atención a las facultades otorgadas mediante la Resolución de Dirección Ejecutiva 0007-2023-ARCC/DE del 04 de enero del 2023 (en adelante “el administrado”), solicitó la primera inscripción de dominio de “el predio” a favor de su representada, sustentando su pedido, en la normativa especial descrita en los considerandos precedentes de la presente resolución y adjuntando el Plan de Saneamiento Físico Legal de “el área solicitada”, conjuntamente con otros documentos;

10. Que, en ese sentido, de acuerdo con la finalidad del presente procedimiento administrativo, esta Subdirección procedió con la calificación atenuada⁹, de la solicitud presentada por “el administrado”, con la finalidad de verificar el cumplimiento de los requisitos exigidos por el artículo 58° numeral 1 del “Reglamento de la Ley 30556”¹⁰; emitiéndose el Informe Preliminar n.° 01463-2023/SBN-DGPE-SDAPE del 07 de junio de 2023 a través del cual se advirtió que las distancias señaladas en el plano perimétrico discrepa con lo consignado en el

⁷ Aprobado por Decreto Supremo n.° 094-2018-PCM, publicado en el diario oficial “El Peruano”, el 8 de septiembre de 2018.

⁸ Publicado en el diario oficial “El Peruano”, el 9 de enero de 2019, modificado por el Decreto Supremo 155-2019-PCM publicado el 14 de setiembre del 2019.

⁹ Ello se desprende de la naturaleza del presente procedimiento administrativo y del carácter de declaración jurada de la información presentada por la entidad a cargo del proyecto

¹⁰ Artículo 58 numeral 1 del “Reglamento de la Ley n.° 30556”, Para solicitar el otorgamiento de un predio estatal se debe adjuntar los siguientes documentos:

- Informe de diagnóstico y propuesta de saneamiento físico y legal del predio estatal requerido, firmado por los profesionales designados por la entidad solicitante, donde se precisa el área, ubicación, linderos, ocupación, edificaciones, titularidad del predio, número de partida registral, procesos judiciales, patrimonio cultural, concesiones, derecho de superficie, gravámenes, actos de administración a favor de particulares, superposiciones, duplicidad de partidas, reservas naturales, de ser caso, que afecten al predio.
- Certificado de búsqueda catastral, con una antigüedad no mayor a tres (3) meses.
- Planos perimétricos y de ubicación en coordenadas UTM en sistema WGS 84. A escala 1/5000 o múltiplo apropiado, en formato digital e impreso, con la indicación del área, linderos, ángulos y medidas perimétricas, autorizado por verificador catastral, en tres (3) juegos.
- Memoria descriptiva, en la que se indique el área, los linderos y medidas perimétricas, autorizado por verificador catastral en tres (3) juegos.

cuadro de coordenadas, así como en la memoria descriptiva adjuntada, por lo que, se solicitó corregir dicha información técnica;

11. Que, la observación descrita en el considerando precedente, fue puesta en conocimiento de “el administrado” a través del Oficio n.º 04616-2023/SBN-DGPE-SDAPE, notificado el 8 de junio de 2023, a fin de que sea subsanada y adecue su pedido al marco legal vigente en el plazo de cinco (5) días hábiles, computados a partir del día siguiente de su notificación, advirtiéndosele que, en caso de no cumplir con presentar la subsanación dentro del plazo establecido por ley, el procedimiento será concluido, debiendo la Entidad Ejecutora presentar una nueva solicitud, ello en virtud a lo dispuesto en el artículo 59º del “Reglamento de la Ley 30556”;

12. Que, mediante Oficio n.º 01565-2023-ARCC/DE/DSI (S.I. n.º 15341-2023) ingresado el 14 de junio de 2023, “el administrado” presentó el descargo de las observaciones advertidas mediante el oficio señalado en el considerando precedente, adjuntando, para ello el Plan de Saneamiento Físico Legal, Memoria Descriptiva y Planos debidamente suscritos por verificador catastral, Ing. Gilmer O. Vásquez Carrión con COD. 010470VCPZRV, inscrito en el Índice de Verificadores Catastrales a cargo de la SUNARP;

13. Que, en ese sentido, se procedió a realizar la evaluación correspondiente de la documentación remitida por “el administrado”, emitiéndose el Informe Preliminar n.º 01578-2023/SBN-DGPE-SDAPE del 22 de junio de 2023, a través del cual se verificó que “el administrado” subsanó las observaciones técnicas advertidas;

14. Que, adicionalmente “el administrado” adjuntó el Certificado de Búsqueda Catastral del 2 de mayo de 2023 (Publicidad n.º 2286265), sustentado en el Informe Técnico n.º 004416-2023-Z.R.NºV-SEDE-TRUJILLO/UREG/CAT del 25 de abril de 2023, en el cual, la Oficina Registral de Trujillo informó que respecto del área de mayor extensión de 2. 8919 has, se advirtió superposición parcial con predio inscrito n.º 04007680 y el área restante en zona donde no ha sido posible determinar fehacientemente si se encuentra inscrito en forma individual o como parte de otro de mayor extensión;

15. Que, en este extremo se debe tener en cuenta que, de acuerdo a lo dispuesto en el tercer párrafo del artículo 16º del Reglamento de Inscripciones del Registro de Predios, aprobado por Resolución del Superintendente Nacional de los Registros Públicos n.º 097-2013-SUNARP-SN “no impide la inmatriculación, el informe técnico que señale la imposibilidad de determinar si el predio se encuentra inscrito o no”, por lo que dicha circunstancia no obsta su inmatriculación a favor del Estado;

16. Que, sobre lo detallado en el considerando décimo cuarto, resulta pertinente indicar que, “el administrado” presentó un Plano Diagnóstico PDIAG-PID-01 en el que se evidencia que “el predio” se encuentra dentro del área consultada al Registro de Predios de Trujillo y en zona sin inscripción registral, descartando superposición alguna, conforme se aprecia en el Informe Preliminar n.º 01463-2023/SBN-DGPE-SDAPE del 7 de junio de 2023;

17. Que, es importante precisar que, de la revisión del Plan de Saneamiento Físico Legal de “el predio”, se advierte que “el administrado” declaró que “el predio” se encuentra sin inscripción registral; no cuenta con ocupaciones, ni se identificó edificaciones; sin embargo, señaló que se encuentra cercano al río Chicama, dentro de la faja marginal conforme a la Resolución Directoral n.º 195-2021-ANA-AAA.H.H;

18. Que, de acuerdo a lo dispuesto en el literal i del numeral 1 del artículo 6º y el artículo 7º de la Ley 29338, “Ley de Recursos Hídricos”, las fajas marginales constituyen bienes naturales asociados al agua y en atención a dicha naturaleza se les ha declarado Bienes de Dominio Público Hidráulico;

19. Que, asimismo, se deberá tener en cuenta que la presente Resolución no brinda autorizaciones, permisos, licencias u otros derechos necesarios que, para el ejercicio de sus actividades, debe obtener el titular del proyecto de la obra de infraestructura ante otras entidades; en ese sentido, corresponde al beneficiario del derecho otorgado cumplir con la normatividad para el ejercicio de las actividades que vaya a ejecutar sobre “el predio”;

20. Que, todo lo sustentado por “el administrado”, tanto en la solicitud de ingreso inicial, el Plan de saneamiento físico legal, se encuentran bajo el marco de lo regulado por el artículo 58º numeral 2 del “Reglamento de la Ley 30556”, que establece que la solicitud de requerimiento de un predio estatal y la documentación que adjunta la Entidad Ejecutora tienen la calidad de declaración jurada y en consecuencia son de entera responsabilidad de “el administrado”;

21. Que, el artículo 60º numeral 3 del citado reglamento, señala que, la primera inscripción de dominio del predio se efectúa a favor de la Entidad Ejecutora del Plan y se sustenta en la documentación presentada en

la solicitud; asimismo precisa que, la solicitud de inscripción registral del acto que contiene la resolución aprobatoria, los planos perimétricos y de ubicación y la memoria descriptiva, los que constituyen título suficiente para su inscripción, y que no resulta exigible la presentación de otros documentos bajo responsabilidad del Registrador;

22. Que, atención a lo expuesto, corresponde a esta Subdirección, disponer la primera inscripción de dominio de “el predio” a favor de “el administrado” con la finalidad de ser destinado a la futura ejecución del proyecto denominado: *“Mejoramiento y ampliación del servicio de protección contra inundaciones, en ambas márgenes del río Chicama, tramo de la desembocadura al Océano Pacífico hasta el puente Punta Moreno, distrito de Ascope, Chicama, Magdalena de Cao, Casa Grande, Santiago de Cao y San Benito de la provincia de Ascope del departamento de La Libertad y la provincia de Contumazá del departamento de Cajamarca” que forma parte de los proyectos “Solución Integral río Chicama” y Solución Integral río Viru”;* conforme se señala en el Plan de Saneamiento Físico Legal actualizado y en los documentos técnicos como Memoria Descriptiva y Plano de Ubicación - Perimétrico suscritos y autorizados por el verificador catastral Ingeniero Ing. Gilmer Orlando Vásquez Carrión;

23. Que, para los efectos de la calificación registral y en cumplimiento de lo previsto por el numeral 4.2.2 del Convenio de Cooperación Interinstitucional entre la SUNARP y la SBN, forman parte de la presente resolución, los documentos técnicos descritos en el considerando que antecede, lo que podrá ser verificado a través de la dirección web: <http://app.sbn.gob.pe/verifica>;

24. Que, el artículo 64° de “el Reglamento de la Ley 30556” establece que la SBN y la Entidad Ejecutora están exentas de costos registrales de cualquier índole para la implementación del Plan; asimismo, señala que el pedido de exención sustentado en la Ley debe constar expresamente indicado en la solicitud de información o inscripción y no es objeto de verificación calificación por el Registrador;

De conformidad con lo dispuesto en “la Ley”, “el Reglamento”, el “El Texto Integrado del ROF de la SBN”, el “TUO de la Ley 30556”, “el Reglamento de la Ley 30556”, la Resolución nro. 005-2022/SBN-GG del 31 de enero de 2022 y el Informe Técnico Legal n.º 0821-2023/SBN-DGPE-SDAPE del 13 de julio de 2023.

SE RESUELVE:

PRIMERO: DISPONER la PRIMERA INSCRIPCIÓN DE DOMINIO en el marco del Texto Único Ordenado de la Ley 30556, respecto de un terreno rural de **22 207,00 m² (2.2207 ha.)** denominado **“2501802-CHI/PQ7-PE/PID-01”**, ubicado en el sector Pampas de Ventura, distrito y provincia de Ascope, departamento de La Libertad, a favor de la **AUTORIDAD PARA LA RECONSTRUCCIÓN CON CAMBIOS** para ser destinado al proyecto denominado: *“Mejoramiento y ampliación del servicio de protección contra inundaciones, en ambas márgenes del río Chicama, tramo de la desembocadura al océano pacífico hasta el puente Punta Moreno, distrito de Ascope, Chicama, Magdalena de Cao, Casa Grande, Santiago de Cao y San Benito de la provincia de Ascope del departamento de La Libertad y la provincia de Contumazá del departamento de Cajamarca”*, que forma parte de los proyectos “Solución Integral río Chicama” y Solución Integral río Viru”, según el plano perimétrico y memoria descriptiva que sustentan la presente resolución.

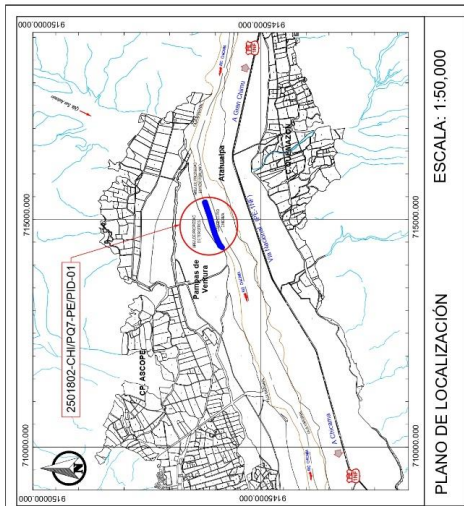
SEGUNDO: REMITIR la presente resolución y la documentación técnica que la sustenta, a la Zona Registral n.º V – Sede Trujillo de la Oficina Registral de Trujillo de la Superintendencia Nacional de los Registros Públicos, para la inscripción correspondiente.

TERCERO: Disponer la publicación de la presente Resolución en el Diario Oficial El Peruano y en la Sede Digital de la Superintendencia Nacional de Bienes Estatales (www.gob.pe/sbn), el mismo día de su publicación.

Regístrese, comuníquese y publíquese.

CARLOS ALFONSO GARCÍA WONG

Subdirector de Administración del Patrimonio Estatal
Superintendencia Nacional de Bienes Estatales



PLANO DE LOCALIZACIÓN

ESCALA: 1:50.000

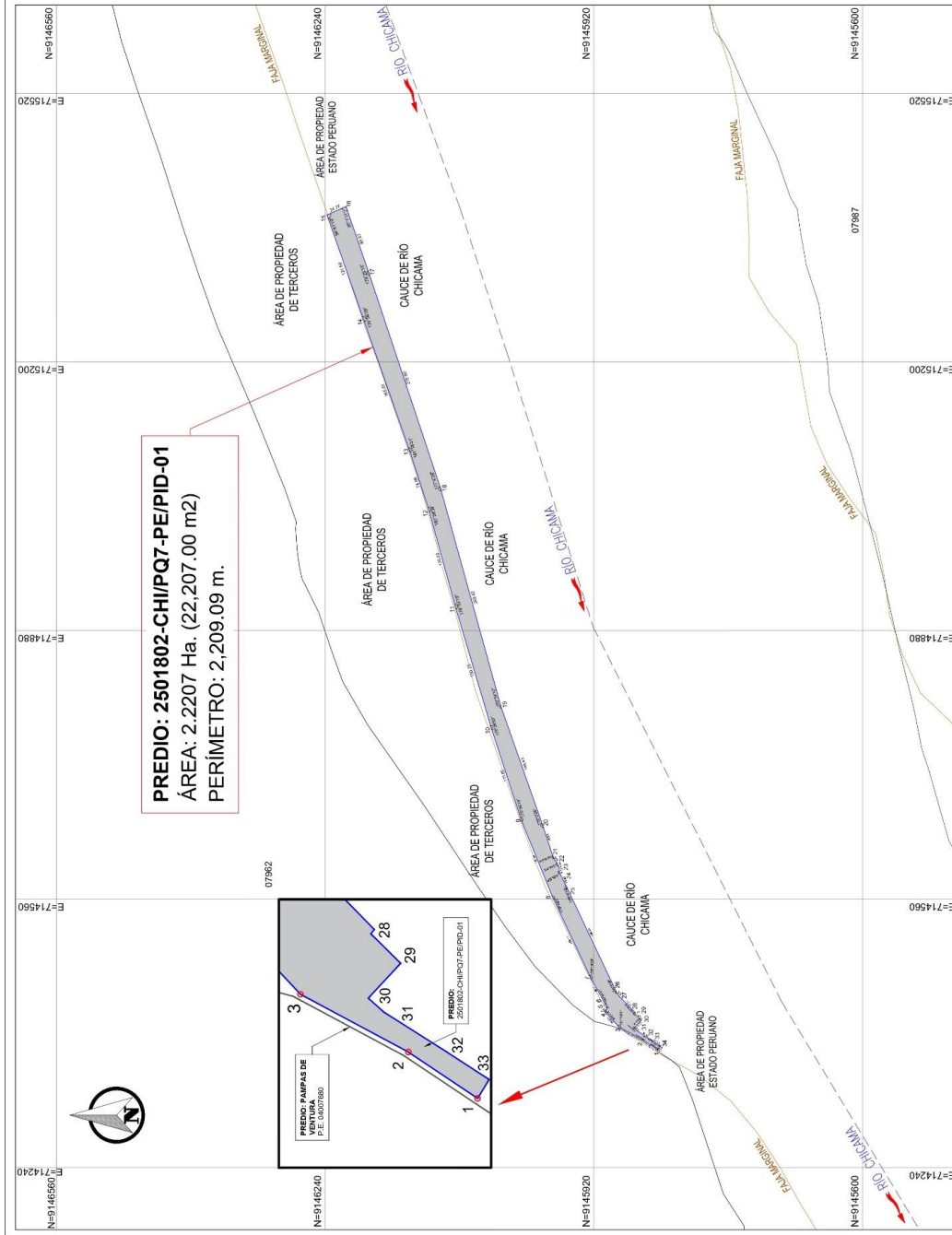
CUADRO DE COORDENADAS UTM (WGS84) - ITS

| VERTICE | LADO | ÁNGULO | ESTE | NORTE | DISTANCIA (m) |
|---------------|-------|------------|-----------|-----------|---------------|
| 1 | 1-2 | 87°32'30" | 74.380223 | 9.4684411 | 21.52 |
| 2 | 2-3 | 101°00'00" | 74.407603 | 9.4688022 | 26.87 |
| 3 | 3-4 | 181°18'17" | 74.407603 | 9.4688022 | 26.87 |
| 4 | 4-5 | 91°29'18" | 74.420278 | 9.4680712 | 6.47 |
| 5 | 5-6 | 264°59'31" | 74.430278 | 9.4680052 | 6.37 |
| 6 | 6-7 | 178°12'25" | 74.465728 | 9.4682440 | 105.11 |
| 7 | 7-8 | 178°12'25" | 74.465728 | 9.4682440 | 105.11 |
| 8 | 8-9 | 179°52'27" | 74.491728 | 9.4685817 | 100.38 |
| 9 | 9-10 | 179°52'27" | 74.491728 | 9.4685817 | 100.38 |
| 10 | 10-11 | 179°52'27" | 74.491728 | 9.4685817 | 100.38 |
| 11 | 11-12 | 179°52'27" | 74.491728 | 9.4685817 | 100.38 |
| 12 | 12-13 | 179°52'27" | 74.491728 | 9.4685817 | 100.38 |
| 13 | 13-14 | 181°18'17" | 74.407603 | 9.4688022 | 26.87 |
| 14 | 14-15 | 179°52'27" | 74.491728 | 9.4685817 | 100.38 |
| 15 | 15-16 | 179°52'27" | 74.491728 | 9.4685817 | 100.38 |
| 16 | 16-17 | 85°11'11" | 74.380223 | 9.4684411 | 21.52 |
| 17 | 17-18 | 179°52'27" | 74.491728 | 9.4685817 | 100.38 |
| 18 | 18-19 | 179°52'27" | 74.491728 | 9.4685817 | 100.38 |
| 19 | 19-20 | 185°44'52" | 74.464728 | 9.4681024 | 39.96 |
| 20 | 20-21 | 179°52'27" | 74.491728 | 9.4685817 | 100.38 |
| 21 | 21-22 | 103°32'11" | 74.610228 | 9.4690425 | 9.97 |
| 22 | 22-23 | 182°33'39" | 74.597028 | 9.4686135 | 5.12 |
| 23 | 23-24 | 182°33'39" | 74.597028 | 9.4686135 | 5.12 |
| 24 | 24-25 | 202°52'59" | 74.591828 | 9.4681038 | 19.52 |
| 25 | 25-26 | 189°52'27" | 74.491728 | 9.4685817 | 100.38 |
| 26 | 26-27 | 189°52'27" | 74.491728 | 9.4685817 | 100.38 |
| 27 | 27-28 | 189°52'27" | 74.491728 | 9.4685817 | 100.38 |
| 28 | 28-29 | 189°52'27" | 74.491728 | 9.4685817 | 100.38 |
| 29 | 29-30 | 205°24'49" | 74.420278 | 9.4681234 | 11.02 |
| 30 | 30-31 | 81°48'8" | 74.415028 | 9.4680560 | 12.46 |
| 31 | 31-32 | 179°52'27" | 74.491728 | 9.4685817 | 100.38 |
| 32 | 32-33 | 179°52'27" | 74.491728 | 9.4685817 | 100.38 |
| 33 | 33-34 | 179°52'27" | 74.491728 | 9.4685817 | 100.38 |
| 34 | 34-1 | 81°48'8" | 74.380223 | 9.4684411 | 21.52 |
| Perímetro (m) | | | | | 2,209.09 |

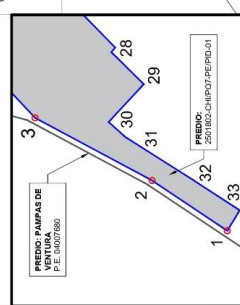
PLANO PERIMÉTRICO

SOLICITANTE: **AUTORIDAD PARA RECONSTRUCCIÓN CON CAMBIOS**

| | | | |
|--|----------------------|---|--------------------------------|
| TIPO DE RURAL: | PARTIDA ELECTRONICA: | TIPO DE TRAMITE: | PRIMERA INSCRIPCIÓN DE DOMINIO |
| RURAL | - | - | LA LIBERTAD |
| SECTOR: | DISTRITO: | ASCOPE: | ASCOPE |
| PAMPAS DE VENTURA | - | - | - |
| <p>Ing. Ernesto Rafael Cardenas Rodriguez Director de Soluciones Integradas - AECI</p> | | <p>Ing. Gildardo Masquez Corbin VERIFICADOR CATASTRAL - ANCP N° 018170VCPRV</p> | |
| AREA: | PERIMETRO: | 2,209.09 m. | CODIGO DE PLANO: |
| PROYECCION: | UTM | ESCALA: | 1:2,500 |
| FECHA: | JUNIO 2023 | PLANO: | 2501802-CHI/PQ7-PE/PID-01 |
| REVISOR: | Ing. P. MARIN | APROBADO: | Ing. G. VASQUEZ |
| ELABORADO: | Ing. P. MARIN | REVISADO: | Ing. H. FANDAYAN |



PREDIO: 2501802-CHI/PQ7-PE/PID-01
ÁREA: 2.2207 Ha. (22,207.00 m²)
PERIMETRO: 2,209.09 m.



LEYENDA

- POLIGONO DE ESTUDIO
- COLINDANTES
- EJE DE RIO CHICAMA
- FAJAS MARGINAL RIO CHICAMA
- R.D. N° 195-2021-ANA
- VIA NACIONAL

PLANO PERIMÉTRICO

ESC: 1:2,500

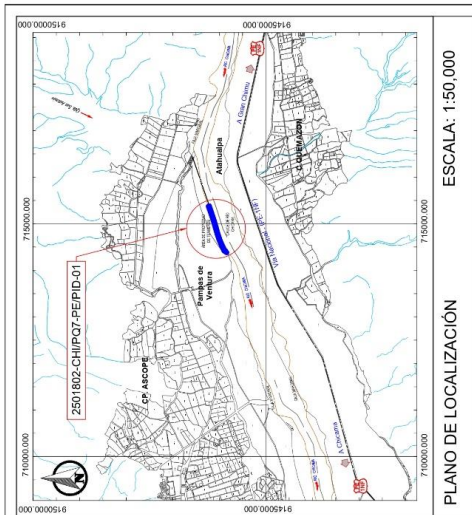
INFORMACION ADICIONAL:
 - INSTRUMENTOS DE MEDICION : ESTACION TOTAL
 - DATUM HORIZONAL : UTM - WGS-84
 - ZONA : 17 SUR
 - METODO DE CALCULO : CARTESIANO
 - FUENTE (CATASTRO) : BASE GRAFICA RURAL GERENCIA REGIONAL DE PAMPAS DE VENTURA
 - FUENTE (CATASTRO) : BASE GRAFICA RURAL GERENCIA REGIONAL DE PAMPAS DE VENTURA

PROYECTO 3 - N° CUI 2501802
 "MEJORAMIENTO Y AMPLIACION DEL SERVICIO DE PROTECCION CONTRA INUNDACIONES, EN AMBAS MARGENES DEL RIO CHICAMA, TRAMO DE LA DESEMBOCADURA AL OCEANO PACIFICO HASTA EL PUENTE SANTA ROSA, DISTRITO DE ASCOPE, CHICAMA, MAGDALENA DE CAO CASA GRANDE, SANTIAGO DE CAO Y SAN BERNABE, DISTRITOS DEL DEPARTAMENTO DE LA LIBERTAD Y LAYTO RINGA DE CONTUMAZA DEL DEPARTAMENTO DE CAJAMARCA."

OHILA Perú

RECONSTRUCCIÓN CON CAMBIOS

Presidencia del Consejo de Ministros



| 2501802-CHIPQ7-PE/PID-01 | | | | | |
|---------------------------------------|-------|------------|--------------|---------------|---------------|
| CUMULO DE COORDENADAS UTM WGS84 - ITS | | | | | |
| VÉRTICE | LADO | ANGULO | ESTE | NORTE | DISTANCIA (m) |
| 1 | 1-2 | 185.263567 | 714.392357 | 9.145.811.548 | 52.08 |
| 2 | 2-3 | 185.263567 | 714.392357 | 9.145.811.548 | 52.08 |
| 3 | 3-4 | 181.191147 | 714.407.2503 | 9.145.808.822 | 28.87 |
| 4 | 4-5 | 181.251317 | 714.428.3738 | 9.145.807.512 | 6.47 |
| 5 | 5-6 | 185.263567 | 714.432.791 | 9.145.806.817 | 38.37 |
| 6 | 6-7 | 185.263567 | 714.432.791 | 9.145.806.817 | 38.37 |
| 7 | 7-8 | 176.192258 | 714.469.728 | 9.145.824.449 | 108.11 |
| 8 | 8-9 | 176.192258 | 714.469.728 | 9.145.824.449 | 108.11 |
| 9 | 9-10 | 175.58197 | 714.451.792 | 9.145.808.868 | 116.93 |
| 10 | 10-11 | 175.292597 | 714.794.197 | 9.145.842.280 | 158.25 |
| 11 | 11-12 | 175.292597 | 714.794.197 | 9.145.842.280 | 158.25 |
| 12 | 12-13 | 182.383344 | 714.602.659 | 9.145.106.507 | 72.68 |
| 13 | 13-14 | 181.181641 | 715.094.890 | 9.145.139.752 | 106.01 |
| 14 | 14-15 | 182.383344 | 714.602.659 | 9.145.106.507 | 72.68 |
| 15 | 15-16 | 182.383344 | 714.602.659 | 9.145.106.507 | 72.68 |
| 16 | 16-17 | 185.1111 | 715.395.051 | 9.146.216.201 | 53.87 |
| 17 | 17-18 | 179.2518 | 715.395.748 | 9.145.817.335 | 270.69 |
| 18 | 18-19 | 185.263567 | 714.392.357 | 9.145.811.548 | 52.08 |
| 19 | 19-20 | 185.263567 | 714.392.357 | 9.145.811.548 | 52.08 |
| 20 | 20-21 | 179.2518 | 714.647.957 | 9.145.811.524 | 39.98 |
| 21 | 21-22 | 185.263567 | 714.392.357 | 9.145.811.548 | 52.08 |
| 22 | 22-23 | 185.263567 | 714.392.357 | 9.145.811.548 | 52.08 |
| 23 | 23-24 | 182.383344 | 714.602.659 | 9.145.106.507 | 72.68 |
| 24 | 24-25 | 202.3539 | 714.501.909 | 9.145.811.038 | 19.52 |
| 25 | 25-26 | 185.263567 | 714.392.357 | 9.145.811.548 | 52.08 |
| 26 | 26-27 | 185.263567 | 714.443.343 | 9.145.803.235 | 6.57 |
| 27 | 27-28 | 185.263567 | 714.443.343 | 9.145.803.235 | 6.57 |
| 28 | 28-29 | 185.263567 | 714.443.343 | 9.145.803.235 | 6.57 |
| 29 | 29-30 | 205.282467 | 714.423.352 | 9.145.811.548 | 11.02 |
| 30 | 30-31 | 181.4887 | 714.415.623 | 9.145.803.699 | 12.48 |
| 31 | 31-32 | 185.263567 | 714.392.357 | 9.145.811.548 | 52.08 |
| 32 | 32-33 | 179.2518 | 714.400.809 | 9.145.817.686 | 19.39 |
| 33 | 33-34 | 179.2518 | 714.400.809 | 9.145.817.686 | 19.39 |
| 34 | 34-1 | 151.93197 | 714.395.199 | 9.145.800.000 | 5.79 |
| Perímetro (m) | | | | | 2.209.09 |

PLANO DE LOCALIZACIÓN
ESCALA: 1:50.000

UBICACIÓN

SOLICITANTE: **AUTORIDAD PARA RECONSTRUCCIÓN CON CAMBIOS**

TIPO DE PREDIO: RURAL

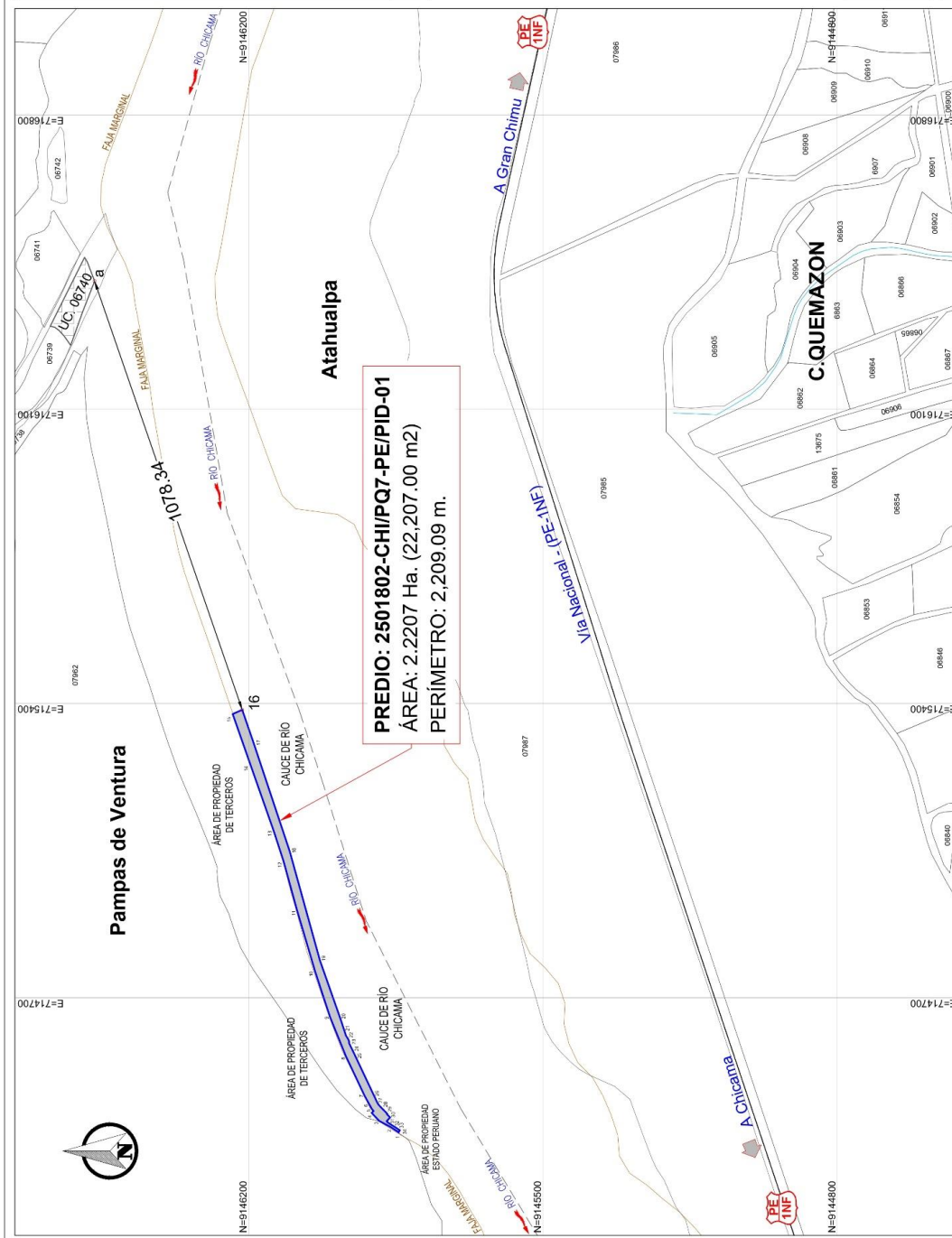
SECTOR: PAMPAS DE VENTURA

PROTECCIÓN: UTM

FECHA: JUNIO 2023

PLANO: 02/03

ING. GILBERTO VÁSQUEZ CARRIÓN
VERIFICADOR CARATISTA - SNCP
N° 0107007038V



PREDIO: 2501802-CHIPQ7-PE/PID-01
ÁREA: 2.2207 Ha. (22.207.00 m²)
PERÍMETRO: 2.209.09 m.

LEYENDA

- POLIGONO DE ESTUDIO
- COLINDANTES
- EJE DE RÍO CHICAMA
- FAJA MARGINAL RÍO CHICAMA
- VIA NACIONAL

PLANO PERIMÉTRICO
 ESC: 1:5.000

INFORMACIÓN ADICIONAL: ESTACIÓN TOTAL
 - SISTEMA DE PROTECCIÓN : UNIVERSAL TRANSVERSA DE MERCATOR (UTM)
 - DATUM HORIZONTAL : UTM-WGS-84
 - HEMISFERIO : SUR
 - METRO DE ESCALO : BASE CATEGORÍA RURAL GERENCIA REGIONAL DE ADMINISTRACIÓN Y ADJUDICACIÓN DE BIENES DEL GOBIERNO REGIONAL LA LIBERTAD (ORRA1)
 - FUENTE (GNÁSTRO) : ADMINISTRACIÓN Y ADJUDICACIÓN DE BIENES DEL GOBIERNO REGIONAL LA LIBERTAD (ORRA1)

PROYECTO S. N. CUI 2501802
 "MEJORAMIENTO Y AMPLIACIÓN DEL SERVICIO DE PROTECCIÓN DEL RÍO CHICAMA, TRAMO DE LA DESMERCADURA AL LOGEANO PACÍFICO HASTA EL PUENTE PUNTA MORENO, DISTRITOS DE ASCOPE, CHICAMA, MAGdalena DE CAO, CASA GRANDE, SANTIAGO DE CAO Y SAN BENTO DE LA PROVINCIA DE ASCOPE DEL DEPARTAMENTO DE LA LIBERTAD Y LA PROVINCIA DE CONTUMAZA DEL DEPARTAMENTO DE CAJAMARCA."

OHILA Perú

RE CONSTRUCCIÓN CON CAMBIOS

Presidencia del Consejo de Ministros

PERÚ

MEMORIA DESCRIPTIVA

PREDIO : **2501802-CHI/PQ7-PE/PID-01**

UBICACIÓN :

VALLE : CHICAMA
SECTOR : PAMPAS DE VENTURA
DISTRITO : ASCOPE
PROVINCIA : ASCOPE
DEPARTAMENTO : LA LIBERTAD

COLINDANTES

NORTE : Con área de propiedad de Terceros, en líneas quebradas de catorce (14) Tramos, entre los vértices N°1 (714,380.223 E – 9,145,843.411 N) al N°15 (715,375.006 E – 9,146,237.834 N), con una longitud total de 1,090.06 m. (*)

SUR : Con área de Cauce de Río Chicama, en líneas quebradas de dieciocho (18) Tramos, entre los vértices N°16 (715,385.061 E – 9,146,215.201 N) al N°34 (714,385.169 E – 9,145,840.400 N), con una longitud total de 1,088.47 m. (*)

ESTE : Con área de propiedad del Estado Peruano, en línea recta de un (01) Tramo, entre los vértices N°15 (715,375.006 E – 9,146,237.834 N) al N°16 (715,385.061 E – 9,146,215.201 N), con una longitud total de 24.77 m. (*)

OESTE : Con área de propiedad del Estado Peruano, en línea recta de un (01) Tramo, entre los vértices N°34 (714,385.169 E – 9,145,840.400 N) al N°1 (714,380.223 E – 9,145,843.411 N), con una longitud total de 5.79 m. (*)

SUPERFICIE : **AREA TOTAL** : **2.2207 ha. (22,207.00 m2)**

PERIMETRO : El perímetro del polígono es de **2,209.09 m.** Los puntos de quiebre del perímetro, en un número de treinta y cuatro (34), están indicados en coordenadas UTM, los cuales se describen en el cuadro adjunto.

ACCESO : A través de la carretera Panamericana Norte, luego por camino de acceso común.

DATUM : **UTM - WGS84.**

ZONA : **17 SUR**

NOTA : El Área se ubica a una distancia de **1,078.34 m.** Tomando como referencia el predio con **UC. 06740**, indicado con el vértice "a" (716,404.651 E – 9,146,566.286 N), hacia el vértice N°16 (715,385.061 E – 9,146,215.201 N) del polígono materia de Ubicación. (Como se aprecia en el Plano, Ubicación y Localización).

FUENTE (CATASTRO): Base grafica rural de la Gerencia Regional de Administración y Adjudicación de Terrenos del (G.R.A.A.T) del Gobierno Regional la Libertad.

(*) : Remitirse al cuadro de coordenadas UTM, para apreciar las distancias entre vértices (el cuadro se muestra tanto en hoja aparte como en el mismo Plano Perimétrico).


Ing. Ernesto Rafael Cárdenas Rodríguez
Especialista II en Coordinación
Dirección de Soluciones Integrales - ARCC


ING. GILMÉR O. VÁSQUEZ CARRIÓN
REG. CIP N° 147040
VERIFICADOR CATASTRAL - SINCP
N° 010470VCPZR


Página 1 de 2

CUADROS DE COORDENANDAS-UTM

| 2501802-CHI/PQ7-PE/PID-01 | | | | | |
|---|---------|------------|-------------|---------------|-----------------|
| CUADRO DE COORDENADAS UTM (WGS84) - 17S | | | | | |
| VÉRTICE | LADO | ÁNGULO | ESTE | NORTE | DISTANCIA (m) |
| 1 | 1 - 2 | 87°32'30" | 714,380.223 | 9,145,843.411 | 21.82 |
| 2 | 2 - 3 | 185°36'45" | 714,392.357 | 9,145,861.546 | 32.08 |
| 3 | 3 - 4 | 161°19'1" | 714,407.503 | 9,145,889.822 | 25.87 |
| 4 | 4 - 5 | 91°25'18" | 714,426.378 | 9,145,907.512 | 6.47 |
| 5 | 5 - 6 | 264°58'31" | 714,430.918 | 9,145,902.902 | 6.31 |
| 6 | 6 - 7 | 169°24'37" | 714,435.781 | 9,145,906.917 | 35.37 |
| 7 | 7 - 8 | 176°19'29" | 714,466.736 | 9,145,924.040 | 105.11 |
| 8 | 8 - 9 | 176°49'2" | 714,561.784 | 9,145,968.917 | 100.38 |
| 9 | 9 - 10 | 175°56'19" | 714,654.792 | 9,146,006.668 | 115.05 |
| 10 | 10 - 11 | 178°26'59" | 714,764.197 | 9,146,042.280 | 150.25 |
| 11 | 11 - 12 | 178°53'19" | 714,908.279 | 9,146,084.904 | 120.00 |
| 12 | 12 - 13 | 182°38'34" | 715,023.988 | 9,146,116.707 | 74.66 |
| 13 | 13 - 14 | 181°18'41" | 715,094.990 | 9,146,139.792 | 165.01 |
| 14 | 14 - 15 | 179°56'28" | 715,250.701 | 9,146,194.391 | 131.68 |
| 15 | 15 - 16 | 94°41'19" | 715,375.006 | 9,146,237.834 | 24.77 |
| 16 | 16 - 17 | 85°1'11" | 715,385.061 | 9,146,215.201 | 83.87 |
| 17 | 17 - 18 | 179°25'18" | 715,305.748 | 9,146,187.935 | 270.60 |
| 18 | 18 - 19 | 177°4'28" | 715,048.975 | 9,146,102.549 | 269.82 |
| 19 | 19 - 20 | 183°54'12" | 714,788.926 | 9,146,030.587 | 149.43 |
| 20 | 20 - 21 | 179°0'56" | 714,647.957 | 9,145,981.024 | 39.96 |
| 21 | 21 - 22 | 193°53'21" | 714,610.040 | 9,145,968.420 | 9.97 |
| 22 | 22 - 23 | 168°58'60" | 714,601.614 | 9,145,963.098 | 4.86 |
| 23 | 23 - 24 | 162°3'39" | 714,597.081 | 9,145,961.335 | 5.12 |
| 24 | 24 - 25 | 202°55'8" | 714,591.969 | 9,145,961.038 | 19.52 |
| 25 | 25 - 26 | 179°4'19" | 714,574.457 | 9,145,952.406 | 138.40 |
| 26 | 26 - 27 | 189°27'57" | 714,449.343 | 9,145,893.235 | 6.57 |
| 27 | 27 - 28 | 189°32'46" | 714,443.943 | 9,145,889.485 | 27.21 |
| 28 | 28 - 29 | 95°26'25" | 714,424.473 | 9,145,870.470 | 1.43 |
| 29 | 29 - 30 | 265°28'46" | 714,423.382 | 9,145,871.394 | 11.02 |
| 30 | 30 - 31 | 91°48'6" | 714,415.623 | 9,145,863.569 | 12.46 |
| 31 | 31 - 32 | 270°56'34" | 714,406.506 | 9,145,872.056 | 5.39 |
| 32 | 32 - 33 | 189°35'60" | 714,402.897 | 9,145,868.049 | 19.74 |
| 33 | 33 - 34 | 179°21'51" | 714,392.313 | 9,145,851.380 | 13.10 |
| 34 | 34 - 1 | 91°43'10" | 714,385.169 | 9,145,840.400 | 5.79 |
| Área (Ha) | | | | | 2.2207 |
| Perímetro (m.) | | | | | 2,209.09 |

Trujillo, Junio 2023.


 Ing. Ernesto Rafael Cárdenas Rodríguez
 Especialista II en Coordinación
 Dirección de Soluciones Integrales - ARCC


 ING. GILMER O. VÁSQUEZ CARRIÓN
 REG. CIP N° 147040
 VERIFICADOR CATASTRAL - SNCP
 N° 010470VCP2RV