



RESOLUCIÓN N° 0520-2023/SBN-DGPE-SDAPE

San Isidro, 26 de mayo del 2023

VISTO:

El Expediente N° 1075-2021/SBNSDAPE que sustenta el procedimiento sobre **PRIMERA INSCRIPCIÓN DE DOMINIO DE PREDIOS DEL ESTADO** en el marco del Texto Único Ordenado del Decreto Legislativo N° 1192, solicitado por **PROVIAS NACIONAL DEL MINISTERIO DE TRANSPORTES Y COMUNICACIONES**, respecto de un predio rústico de **23 438,60 m²**, ubicado en el distrito de Canchaque, provincia de Huancabamba y departamento de Piura (en adelante, "el predio"), con la finalidad de ser destinado al proyecto denominado "Carretera Emp. PE-1NJ (DV. Huancabamba) Buenos Aires – Salitral - Canchaque - Emp. PE-3N Huancabamba, Tramo Km 71 +600 – Huancabamba", y;

CONSIDERANDO:

1. Que, la Superintendencia Nacional de Bienes Estatales (en adelante, "SBN") es el ente rector del Sistema Nacional de Bienes Estatales encargado de normar y supervisar las acciones que realicen las entidades que conforman el mencionado Sistema, en materia de adquisición, disposición, administración y registro de los bienes estatales a nivel nacional, así como de ejecutar dichos actos respecto de los bienes estatales que se encuentran bajo su competencia, procurando optimizar su uso y valor, conforme a lo dispuesto en el Texto Único Ordenado de la Ley N° 29151¹ (en adelante, "la Ley") y su Reglamento² (en adelante, "el Reglamento");

2. Que, de conformidad con lo dispuesto por los artículos 49° y 50° del Texto Integrado del Reglamento de Organización y Funciones de la Superintendencia Nacional de Bienes Estatales³ (en adelante "Texto Integrado del ROF de la SBN"), la Subdirección de Administración del Patrimonio Estatal – SDAPE, es la unidad orgánica encargada de sustentar y aprobar los actos de adquisición y administración de los predios estatales bajo competencia de la SBN, procurando con ello una eficiente gestión de éstos, racionalizando su uso y optimizando su valor, entre ellas, el literal a) del citado artículo 50 del "Texto Integrado del ROF de la SBN";

3. Que, mediante la "Ley que facilita la adquisición, expropiación y posesión de bienes inmuebles para obras de infraestructura y declara de necesidad pública la adquisición o expropiación de bienes inmuebles afectados para la ejecución de diversas obras de infraestructura"⁴, derogada parcialmente (a excepción de su Quinta Disposición Complementaria y Final), por la "Ley marco de adquisición y

¹ Aprobado por Decreto Supremo N° 019-2019-VIVIENDA, publicada en el diario oficial "El Peruano" el 10 de julio de 2019.

² Aprobado con Decreto Supremo N° 008-2021-VIVIENDA, publicada en el diario oficial "El Peruano" el 11 de abril de 2021.

³ Aprobado mediante Resolución n.° 00066-2022/SBN, publicada en el diario oficial "El Peruano", el 28 de septiembre de 2022

⁴ Aprobada por Ley N° 30025, publicada en el diario oficial "El Peruano" el 22 de mayo de 2013.

expropiación de inmuebles, transferencia de inmuebles de propiedad del Estado, liberación de interferencias y dicta otras medidas para la ejecución de obras de infraestructura⁵ y sus modificaciones (Decreto Legislativo N° 1210⁶, Decreto Legislativo N° 1330⁷, Decreto Legislativo N° 1366⁸), se crea un régimen jurídico aplicable a los procesos de adquisición y expropiación de inmuebles, transferencia de bienes inmuebles de propiedad del Estado y liberación de interferencias para la ejecución de obras de infraestructura. Las normas antes glosadas, han sido recogidas en el Texto Único Ordenado del Decreto Legislativo N° 1192⁹ (en adelante, “TUO del DL N° 1192”); asimismo, es conveniente precisar que aún se encuentra parcialmente vigente el Decreto Supremo N° 011-2013-VIVIENDA, “Reglamento de los procedimientos especiales de saneamiento físico-legal y reglas para la inscripción de transferencias y modificaciones físicas de predios sujetos a trato directo o expropiación y aprueba otras disposiciones”¹⁰ (en adelante, “el Decreto Supremo”); aunado a ello, la directiva denominada “Disposiciones para la transferencia de propiedad estatal y otorgamiento de otros derechos reales en el marco del D.L. N° 1192”¹¹, (en adelante, “la Directiva”), constituyen la normativa especial aplicable al presente procedimiento administrativo;

4. Que, de la normativa especial antes descrita, se advierte que la finalidad de los procedimientos administrativos derivados, concretamente del artículo 41 del “TUO del DL N° 1192”, deben ser simplificados y dinámicos, en la medida que la SBN, como representante del Estado, únicamente se sustituye en lugar del titular registral a efectos de efectivizar la transferencia o cualquier otro derecho real en favor del titular del proyecto; sustentándose dicho procedimiento en el **plan de saneamiento físico y legal** el cual ostenta la calidad de declaración jurada y es elaborado por el titular del proyecto, bajo responsabilidad;

5. Que, acorde a lo establecido en la Segunda Disposición Complementaria Final del Decreto de Urgencia N° 003-2020, publicado el 08 de enero de 2020, Decreto de Urgencia que establece disposiciones extraordinarias para la adquisición y liberación de áreas necesarias para el Plan Nacional de Infraestructura para la Competitividad y el Plan Integral de Reconstrucción de Cambios se declaró de necesidad y utilidad pública la ejecución de la obra de infraestructura denominada; “Carretera Emp. PE-1NJ (DV. Huancabamba) - Buenos Aires – Salitral - Canchaque - Emp. PE-3N Huancabamba, Tramo Km 71+600 – Huancabamba”;

Respecto de la primera inscripción de dominio de “el predio” a favor de Provias Nacional del Ministerio de Transportes y Comunicaciones

6. Que, mediante el Oficio N° 19548-2021-MTC/20.11 (S.I. N°19391-2021) presentado el 27 de julio de 2021, Provias Nacional del Ministerio de Transportes y Comunicaciones, representado por el entonces director de la Dirección de Derecho de Vía, Abog. Roller Edinson Rojas Floreano (en adelante, “el administrado”), solicitó la primera inscripción de dominio respecto de “el predio” a favor de “el administrado”, sustentando su pedido en la normativa especial descrita en el tercer, cuarto y quinto considerando de la presente resolución y adjuntando el Plan de Saneamiento Físico Legal y anexos;

7. Que, en ese sentido, de acuerdo con la finalidad del presente procedimiento administrativo, esta Subdirección procedió con la **calificación atenuada**¹² de la solicitud presentada por “el administrado”, con la finalidad de verificar el cumplimiento de los requisitos exigidos por el numeral 5.4.3 de “la Directiva”¹³,

⁵ Aprobada por Decreto Legislativo N° 1192, publicada en el diario oficial “El Peruano” el 23 de agosto de 2015.

⁶ Publicada en el diario oficial “El Peruano” el 23 de septiembre de 2015.

⁷ Publicada en el diario oficial “El Peruano” el 6 de enero de 2017.

⁸ Publicada en el diario oficial “El Peruano” el 23 de julio de 2018.

⁹ Aprobado por Decreto Supremo N° 015-2020-VIVIENDA, publicada en el diario oficial “El Peruano” el 26 de octubre de 2020.

¹⁰ Aprobado por Decreto Supremo N° 011-2013-VIVIENDA, publicada en el diario oficial “El Peruano” el 23 de septiembre de 2013.

¹¹ Directiva 001-2021/SBN, aprobado por Resolución N° 0060-2021/SBN, publicada en el diario oficial “El Peruano” el 26 de julio de 2021.

¹² Se desprende de la naturaleza del presente procedimiento administrativo y del carácter de declaración jurada de la información presentada por la entidad a cargo del proyecto.

¹³ Numeral 5.4.3) de la “Directiva n.° 001-2021/SBN”, El Plan de saneamiento físico y legal del predio o inmueble estatal, materia de solicitud el cual es presentado preferentemente conforme al modelo del Anexo N° 2.

Dicho Plan debe cumplir los requerimientos siguientes:

- a) Ser visado por los profesionales (abogado e ingeniero, arquitecto o geógrafo) designados por el titular del proyecto.
- b) Indicar el número de la partida registral del predio o inmueble estatal en caso de encontrarse inscrito, e identificar el área total solicitada, el área afectada de cada predio o inmueble estatal con el proyecto, y su relación con el área total del proyecto de obra de infraestructura.
- c) Contener el Informe Técnico Legal que comprende como mínimo el diagnóstico técnico legal del predio o inmueble estatal solicitado, en el cual se precisa el área, ubicación, linderos, zonificación, ocupación, edificaciones, inscripciones, posesionarios, entre otros.
En dicho Informe Técnico Legal se identifica además las cargas que afecten al predio o inmueble estatal, tales como: procesos judiciales, patrimonio cultural, concesiones, derechos de superficie, gravámenes, actos de administración a favor de particulares, ocupaciones, superposiciones gráficas, duplicidades de partidas, reservas naturales, afectaciones en uso, entre otros. En este rubro se debe precisar la anotación preventiva u otro acto efectuado a nivel registral para asegurar la ejecución del proyecto, de ser el caso.
En el caso que el predio o inmueble estatal materia de solicitud se ubique en zona ribereña al mar, el solicitante precisará y sustentará en el citado informe si se ubica o no en zona de dominio restringido, de acuerdo a la LAM aprobada por DICIPI o referencial, conforme al Anexo N° 2.
- d) Contener como sustento, los documentos siguientes:
 - i) Títulos archivados, en el caso que el predio o inmueble estatal se encuentre inscrito
 - ii) Certificado de Búsqueda Catastral expedido por la SUNARP, respecto al área solicitada, con una antigüedad no mayor a seis (6) meses, en los casos siguientes:
 - Predios e inmuebles estatales no inscritos en el Registro de Predios; o

emitiéndose el Informe Preliminar N° 02513-2021/SBN-DGPE-SDAPE del 10 de septiembre de 2021, a través del cual se advirtió, entre otros, que: **i)** Revisado el Informe Técnico Legal e Inspección Técnica no se ha consignado la naturaleza del predio y **ii)** El administrado no presentó el Certificado de Búsqueda Catastral acorde a lo exigido por el literal ii), inciso d), sub-numeral 5.4.3 de “la Directiva”;

8. Que, es conveniente precisar que, las observaciones descritas en el considerando precedente de la presente resolución, fueron puestas en conocimiento de “el administrado”, a través del Oficio N° 07777-2021/SBN-DGPE-SDAPE, notificado 24 de septiembre de 2021, a fin de que adecue su pedido al marco legal vigente en el plazo de diez (10) días hábiles, computados a partir el día siguiente de su notificación, bajo apercibimiento de declarar su solicitud como inadmisibles, de conformidad con lo establecido en el numeral 6.1.5 de “la Directiva”;

9. Que, mediante el Oficio N° 27968-2021-MTC/20.11 (S.I. n.° 25378-2021) presentado el 28 de septiembre de 2021, “el administrado” presentó el descargo de las observaciones advertidas en el Oficio señalado en el considerando precedente, por lo que, adjuntó el Informe N.° 023-2021/CLSN°0148-2021-MTC/20.11 del 28 de septiembre del 2021, a través del cual señaló que se ha consignado la naturaleza del predio en el Informe Técnico Legal e Informe de Inspección Técnica;

10. Que, por otro lado, “el administrado” presentó un Certificado de Búsqueda Catastral del 01 de septiembre de 2021, elaborado en base al Informe Técnico N° 007810-2021-Z.R.N°I-SEDE-PIURA/UREG/CAT del 19 de agosto de 2021, a través del cual, la Oficina Registral de Piura señaló que “el predio” se superpone con la partida 11208962; sobre lo señalado, cabe precisar que en el numeral 5.2.5 del Plan de Saneamiento Físico Legal se precisa que la citada partida corresponde a la anotación preventiva de Derecho de Vía del proyecto Carretera Emp. PE-1NJ (DV. Huancabamba) Buenos Aires – Salitral - Canchaque - Emp. PE-3N Huancabamba, Tramo 71+600 – Huancabamba de acuerdo al artículo 5.5 del Texto Único Ordenado del Decreto Legislativo 1192, la misma que ha sido solicitada por Provias Nacional, sujeto activo materia del trámite, lo cual no es un impedimento para realizar la Primera Inscripción de Dominio, sino todo lo contrario forma parte del procedimiento regulado en el Decreto Legislativo antes mencionado;

11. Que, en ese sentido, se procedió a realizar la evaluación correspondiente de la documentación remitida por “el administrado”, emitiéndose el Informe Preliminar n.° 02869-2021/SBN-DGPE-SDAPE del 14 de octubre de 2021, a través del cual se verificó que “el administrado” subsanó las observaciones técnicas advertidas;

12. Que, en el Informe N.° 023-2021/CLSN°0148-2021-MTC/20.11 del 28 de septiembre del 2021, “el administrado” declaró que de la revisión de la base gráfica del Ministerio de Energía y Minas (MINEM) - GEOCATMIN, se puede advertir que el predio se superpone totalmente con la Concesión Minera Canchaque I 2009 (cod. 700000209) y Concesión Minera San Miguel XXII (cod 010412006), asimismo, se superpone parcialmente Concesión Minera San Miguel XXIV (cod 010503906). Sin embargo, no repercute al procedimiento de primera inscripción de dominio de predios del estado, debido a que, si bien existe un derecho minero de concesión, esta no le otorga el derecho real de propiedad sobre el terreno concedido, sino sobre los frutos y productos de los recursos naturales que han de ser explotados; aunado a ello, del levantamiento de información en campo, no se ha encontrado infraestructura correspondiente a la concesión minera ni actividades mineras de exploración, explotación entre otras, dado que si bien estas concesiones tienen áreas de 200.0000 Ha. no son aprovechadas toda vez que en la zona de superposición

- Predios e inmuebles estatales que formen parte de áreas de gran extensión inscritas en el Registro de Predios que involucren más de una partida registral o cuando en la partida registral existan diversas anotaciones de independización y/o anotaciones de cierre parcial por duplicidad registral.
En el caso que el Certificado de Búsqueda Catastral establezca un área mayor a la solicitada, se adjunta la documentación que dio mérito a la emisión del indicado Certificado y un plano diagnóstico que evidencie que el área solicitada se encuentra dentro del área materia del Certificado de Búsqueda Catastral, suscrito por ingeniero, arquitecto o geógrafo.

- iii) Informe de la inspección técnica realizada, presentado conforme al modelo del Anexo N° 3.
Dicho informe contiene como mínimo la fecha de inspección con una antigüedad no mayor a un (1) año, la descripción de lo observado durante la inspección, incluyendo la naturaleza del predio o inmueble estatal, ocupaciones, posesiones, la verificación de la ruptura o no de la continuidad geográfica en aplicación de la Ley N° 26856, de ser el caso, y otros aspectos verificados que refuercen el diagnóstico técnico legal.
- iv) Plano perimétrico y de ubicación del predio o inmueble estatal en coordenadas UTM en sistema WGS 84, a escala apropiada, con la indicación del área, linderos, ángulos y medidas perimétricas, suscrito por verificador catastral.
- v) Memoria descriptiva del predio o inmueble estatal, con la indicación del área, linderos, medidas perimétricas y zonificación, suscrito por verificador catastral.
- vi) Cuando se requiera una independización, los documentos indicados en los incisos iv) y v) del presente literal también se presentan respecto del área remanente, salvo que la indicada área no se pueda determinar.
- vii) Fotografía del predio o inmueble estatal, con una antigüedad no mayor a un (1) año.

La solicitud puede ser formulada a través de la Mesa de Partes Virtual o la Mesa de Partes física. En el caso que la solicitud sea presentada a través de la Mesa de Partes física, el solicitante remite un CD con el Plano perimétrico y de ubicación y la Memoria descriptiva, debidamente firmados, y dos (2) juegos físicos de dichos documentos; asimismo, remite en el CD los planos de diagnóstico, cuando formen parte de la documentación sustentatoria. El solicitante remite los archivos digitales en formato shapefile de ESRI y la información gráfica digital correspondiente. En el caso que para la elaboración del plan de saneamiento físico y legal se requiera información o documentación que no sea accesible al titular del proyecto, éste puede requerirla a la entidad pública afectada con dicho proyecto, la cual deberá ser entregada bajo responsabilidad, conforme a lo establecido en el artículo 3 del Decreto Supremo N° 011-2013-VIVIENDA.

con el área requerida para inmatriculación, se encuentra proyectada la construcción de la Obra: Carretera Emp. PE-1NJ (DV. Huancabamba) Buenos Aires – Salitral – Canchaque – Emp. PE-3N Huancabamba, Tramo 71+600 – Huancabamba, conforme a la Resolución Ministerial N° 532-2014MTC/02, del 25.07.2014;

13. Que, resulta pertinente indicar que “el administrado” debe tener en cuenta el artículo 5.15 de “la Directiva”, el cual dispone que: “La resolución que dispone la primera inscripción de dominio, la transferencia de propiedad, o el otorgamiento de otros derechos reales, indica que el derecho otorgado mediante aquella no brinda autorizaciones, permisos, licencias u otros derechos necesarios que, para el ejercicio de sus actividades, debe obtener el titular del proyecto de la obra de infraestructura ante otras entidades conforme a la normatividad vigente. Corresponde al beneficiario del derecho otorgado cumplir con la normatividad para el ejercicio de las actividades que vaya a ejecutar sobre el predio o inmueble estatal;

14. Que, es importante precisar que, de la revisión del Plan de Saneamiento Físico - Legal de “el predio”, se advierte que “el administrado” declaró que “el predio” se encuentra comprendido en una zona sin antecedentes registrales, desocupado, no presenta edificaciones y no se afecta propiedad ni posesión de terceros; por otro lado, en relación al Informe de Inspección Técnica, “el administrado” indicó que la inspección fue realizada el 01 de julio de 2021, verificándose que “el predio” es rustico, con topografía plana, suelo arenoso y con presencia de limos;

15. Que, en ese sentido, se debe tener en cuenta lo señalado en el tercer párrafo del artículo 3° de “el Decreto Supremo”, concordante con el numeral 5.6) de “la Directiva”, establecen que, la información y documentación que el solicitante presente y la que consigne en el plan de saneamiento físico y legal, al cual se refiere la presente directiva, **adquieren la calidad de declaración jurada**. Asimismo, el numeral 6.2.2) de “la Directiva”, señala que, la documentación que sustenta la emisión de la resolución, son **los documentos proporcionados por el solicitante**; precisándose además que, no es necesario ni obligatorio el cumplimiento de otros requisitos por parte de la SBN, tales como la inspección técnica del predio, obtención del certificado de parámetros urbanísticos o de zonificación y vías;

16. Que, el artículo 5 de “el Decreto Supremo”, establece que, en el caso de **predios no inscritos de propiedad estatal**, la SBN realizará la primera inscripción de dominio **a favor del titular del proyecto**; disposición legal que es concordante con lo prescrito por el numeral 6.1.1 de “la Directiva”;

17. Que, en atención a lo expuesto, esta Superintendencia tomará como válida la documentación y declaración presentada por “el administrado”, en estricto cumplimiento del marco normativo antes señalado, dado que acorde a lo detallado en el considerando décimo quinto de la presente resolución, el titular del proyecto asume entera responsabilidad por lo declarado en el Plan de Saneamiento Físico - Legal y la solicitud presentada; y, en consecuencia, se procederá con la primera inscripción de dominio de “el predio” a favor de “el administrado”, con la finalidad de ejecutar la obra de infraestructura denominada: “Carretera Emp. PE-1NJ (DV. Huancabamba) Buenos Aires – Salitral - Canchaque - Emp. PE-3N Huancabamba, Tramo Km 71+600 – Huancabamba” y en los documentos técnicos como Plano de Perimétrico – Ubicación y la Memoria Descriptiva suscritos y autorizados por el verificador catastral Ingeniero Geógrafo Luis Fernando Purizaga Izquierdo;

18. Que, para los efectos de la calificación registral y en cumplimiento de lo previsto por el numeral 4.2.2 del Convenio de Cooperación Interinstitucional entre la SUNARP y la SBN, forman parte de la presente resolución y por tanto de la misma firma digital, los documentos técnicos descritos en el considerando que antecede, lo que podrá ser verificado a través de la dirección web: <http://app.sbn.gob.pe/verifica>. Asimismo, en la calificación de la solicitud de inscripción correspondiente al presente procedimiento, el Registrador deberá tomar en cuenta **la exoneración de pago de derechos registrales**, conforme a lo regulado en el numeral 5.2 de la Directiva N° 09-2015-SUNARP-SN¹⁴ “ Directiva que regula en sede registral el trámite de inscripción de los actos referidos al proceso de adquisición y expropiación de inmuebles, y transferencia de inmuebles de propiedad del Estado, previstos en el Decreto Legislativo N° 1192”, la cual prescribe lo siguiente: “Los actos previstos en el Decreto Legislativo N° 1192 se encuentran sujetos al pago de derechos registrales, salvo los casos de inmatriculación, transferencia e independización de inmuebles de propiedad del Estado a que se refiere el artículo 41.3 del citado decreto legislativo”;

¹⁴ Aprobada por Resolución del Superintendente Nacional de los Registros Públicos N° 275-2015-SUNARP-SN publicada en el Diario Oficial El Peruano el 27 de octubre del 2015

Por lo expuesto, de conformidad con lo dispuesto en “la Ley”, el “Texto Integrado del ROF de la SBN”, el “TUO del D.L. N° 1192”, “la Directiva”, la Resolución N° 0005-2022/SBN-GG, de fecha 31 de enero de 2022, y el Informe Técnico Legal N° 0580-2023/SBN-DGPE-SDAPE, de fecha 25 de mayo de 2023;

SE RESUELVE:

PRIMERO: DISPONER la **PRIMERA INSCRIPCIÓN DE DOMINIO** en el marco del Texto Único Ordenado del Decreto Legislativo N° 1192 del predio rústico de **23 438,60 m²**, ubicado en el distrito de Canchaque, provincia de Huancabamba y departamento de Piura a favor del **PROVIAS NACIONAL DEL MINISTERIO DE TRANSPORTES Y COMUNICACIONES - MTC** con la finalidad de destinarlo al proyecto de infraestructura vial denominado “Carretera Emp. PE-1NJ (DV. Huancabamba) Buenos Aires – Salitral - Canchaque - Emp. PE-3N Huancabamba, Tramo Km 71+600 – Huancabamba”, en virtud de los argumentos antes expuestos en la presente resolución.

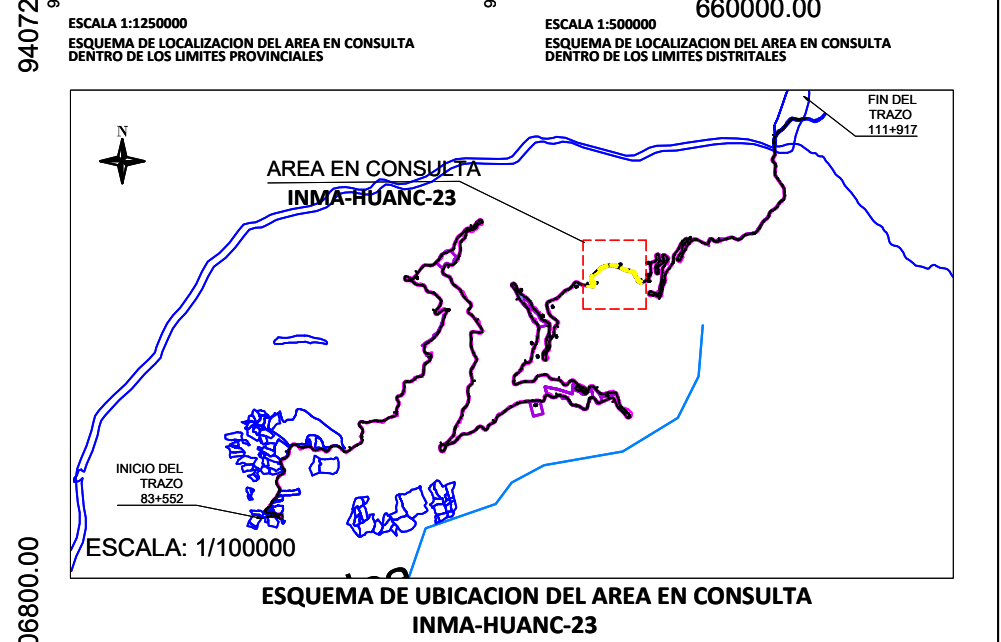
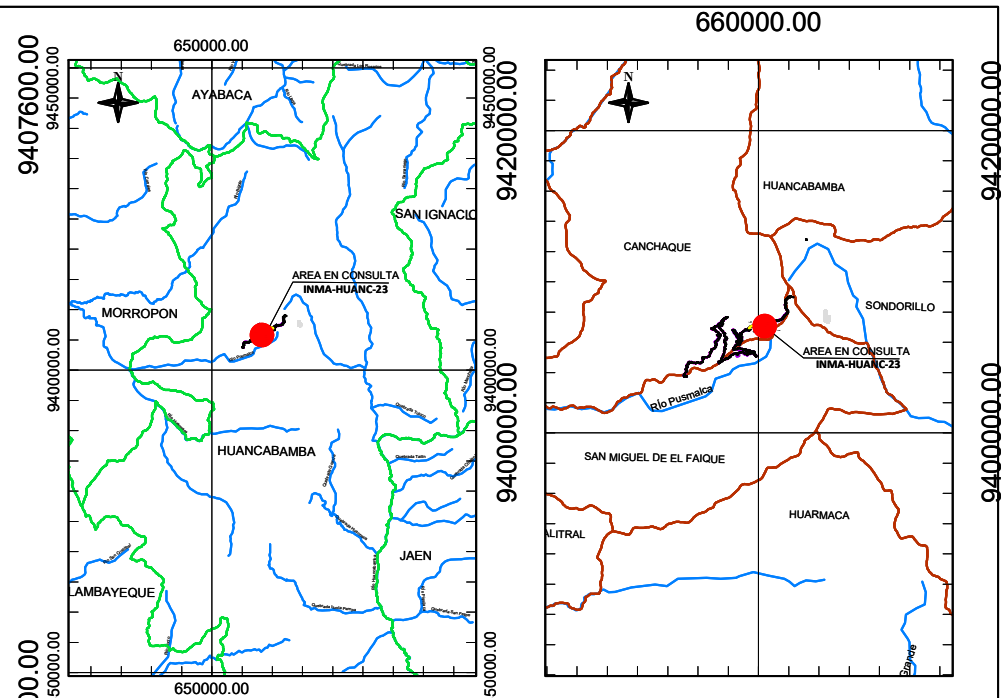
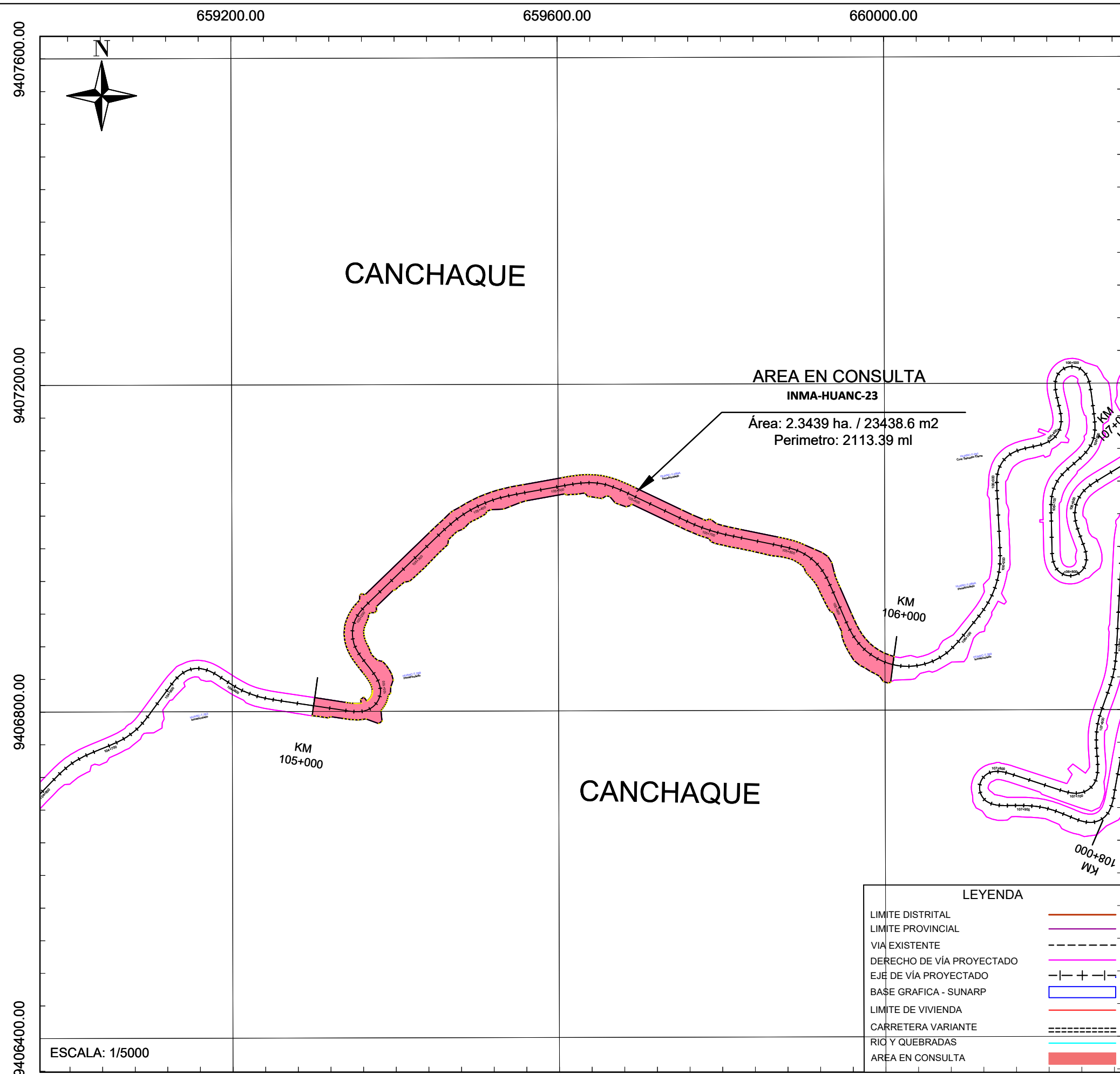
SEGUNDO: REMITIR la presente resolución y la documentación técnica que la sustenta, a la Zona Registral N° I – Oficina Registral de Piura de la Superintendencia Nacional de los Registros Públicos, para la inscripción correspondiente.

TERCERO: NOTIFICAR a **PROVIAS NACIONAL DEL MINISTERIO DE TRANSPORTES Y COMUNICACIONES**, lo resuelto en la presente resolución.

CUARTO: Disponer la publicación de la presente resolución en el diario oficial El Peruano y en la Sede Digital de la Superintendencia Nacional de Bienes Estatales (www.gob.pe/sbn), el mismo día de su publicación.

Regístrese, notifíquese y publíquese. –

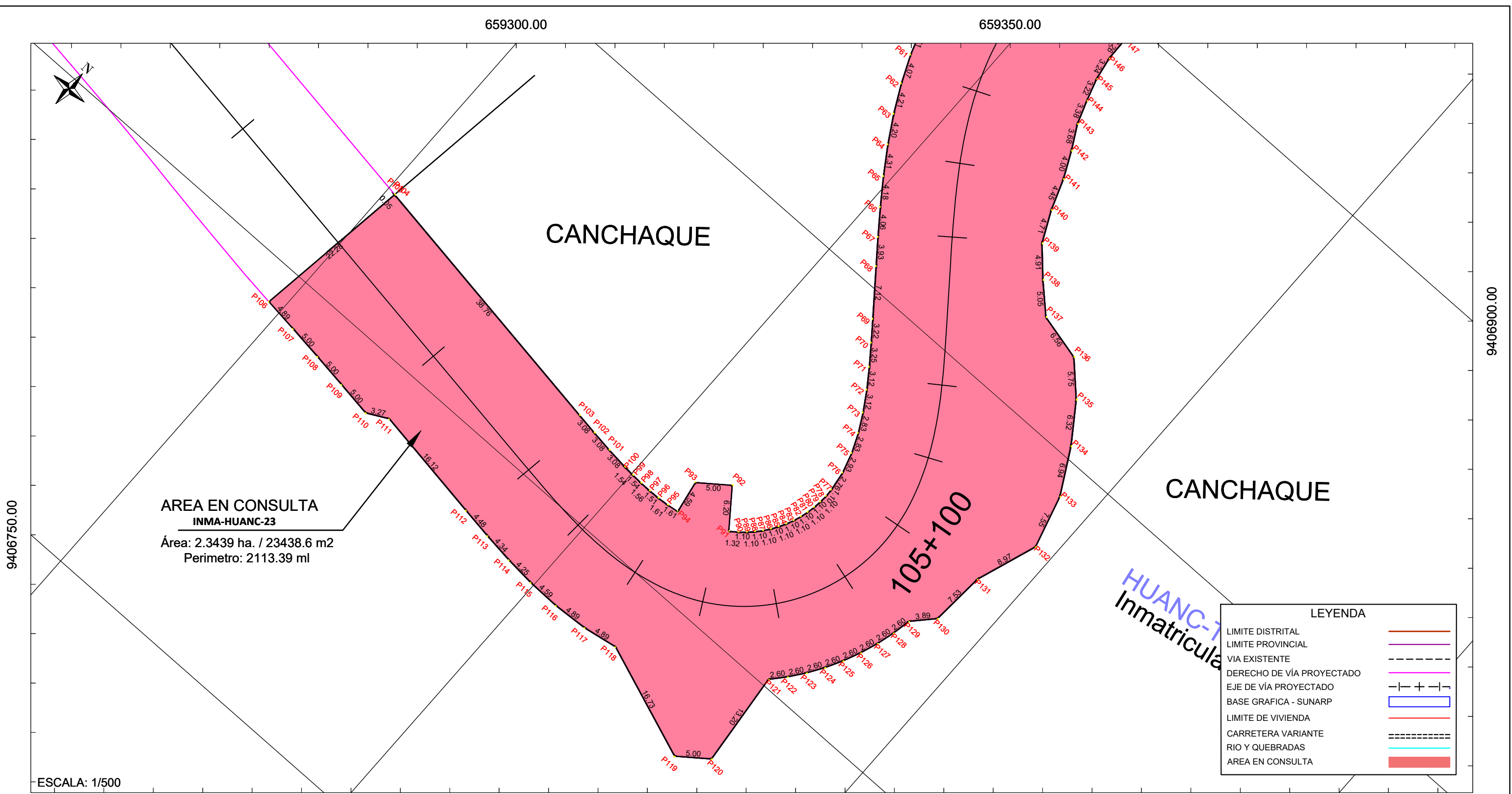
CARLOS ALFONSO GARCÍA WONG
Subdirector de Administración del Patrimonio Estatal
Superintendencia Nacional de Bienes Estatales



DESCRIPCION	UNIDAD	AREA
ÁREA MATRIZ DE POSESIONARIO :	m2	23438.60
	ha	2.3439

APELLIDOS Y NOMBRES/RAZON SOCIAL: -

CONDICION: POSESIONARIO	TRAMO: -	FIRMA:
PARTIDA: SIN ANTECEDENTES REGISTRALES	LADO: DERECHO / IZQUIERDO	 LUIS FERNANDO PURIZAGA IZQUIERDO INGENIERO GEOGRAFICO Reg. CIP Nº 79034
SECTOR: -	DEPARTAMENTO: PIURA	
TIPO DE PREDIO: -	PROVINCIA: HUANCABAMBA	
PROGRESIVA INICIAL: 105+000	DISTRITO: CANCHAQUE	
PROGRESIVA FINAL: 106+000	CENTRO URBANO/UNIDAD CATASTRAL: -	



**AREA EN CONSULTA
INMA-HUANC-23**
Área: 2.3439 ha. / 23438.6 m²
Perímetro: 2113.39 ml

ESCALA: 1/500

LEYENDA	
LIMITE DISTRITAL	—
LIMITE PROVINCIAL	—
VIA EXISTENTE	- - - -
DERECHO DE VÍA PROYECTADO	—
EJE DE VÍA PROYECTADO	— + — + —
BASE GRAFICA - SUNARP	—
LIMITE DE VIVIENDA	—
CARRETERA VARIANTE	—
RIO Y QUEBRADAS	—
AREA EN CONSULTA	—

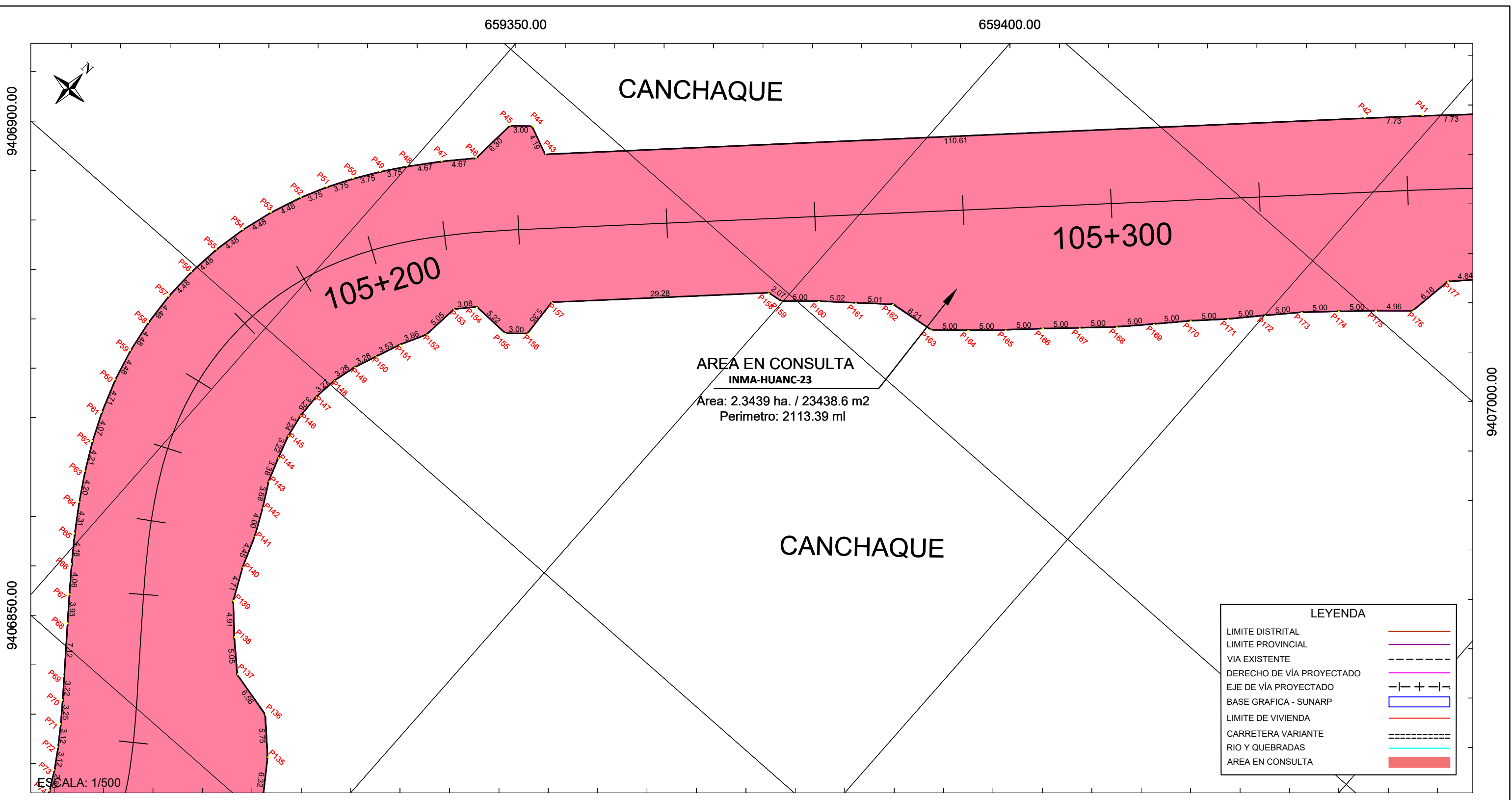
DATOS TÉCNICOS DE LA POLIGONAL

LIMITE	COLINDANCIA	LONGITUD (m)
NORTE	Colinda con Predios de Terceros (P280-P105)	1017.55
SUR	Colinda con Predios de Terceros (P106-P279)	1042.08
ESTE	Colinda con el Derecho de Via de la Carretera EMP.PE-1NJ (DV. Huancabamba) - Buenos Aires - Salitral - Canchaque - EMP. PE 3N Huancabamba, Tramo 71+600 - Huacabamba (P279-P280)	31.48
OESTE	Colinda con el Derecho de Via de la Carretera EMP.PE-1NJ (DV. Huancabamba) - Buenos Aires - Salitral - Canchaque - EMP. PE 3N Huancabamba, Tramo 71+600 - Huacabamba (P105-P106)	22.28

DESCRIPCION	UND.	ÁREA
ÁREA MATRIZ DE POSESIONARIO :	m ²	23438.60
ÁREA AFECTADA	ÁREA AFECTADA	m ² 23438.60
	ÁFECTADA TOTAL	m ² 23438.60
ÁREA REMANENTE	m ²	0.00

APellidos y nombres/razón social: _____

CONDICION: POSESIONARIO	TRAMO: -	TIPO DE PREDIO: -	PROVINCIA: HUANCABAMBA	FIRMA:
PARTIDA: SIN ANTECEDENTES REGISTRALES	LADO: DERECHO / IZQUIERDO	PROGRESIVA INICIAL: 105+000	DISTRITO: CANCHAQUE	LUIS FERNANDO PURZAGA IZQUIERDO INGENIERO GEOGRAFICO Reg. CIP N° 79934
SECTOR: -	DEPARTAMENTO: PIURA	PROGRESIVA FINAL: 106+000	CENTRO URBANO/UNIDAD CATASTRAL: -	



**AREA EN CONSULTA
INMA-HUANC-23**
 Área: 2.3439 ha. / 23438.6 m²
 Perímetro: 2113.39 ml

LEYENDA	
LIMITE DISTRITAL	—
LIMITE PROVINCIAL	—
VIA EXISTENTE	- - - -
DERECHO DE VÍA PROYECTADO	—
EJE DE VÍA PROYECTADO	—+—+—+—
BASE GRAFICA - SUNARP	□
LIMITE DE VIVIENDA	—
CARRETERA VARIANTE	- - - -
RIO Y QUEBRADAS	—
AREA EN CONSULTA	■

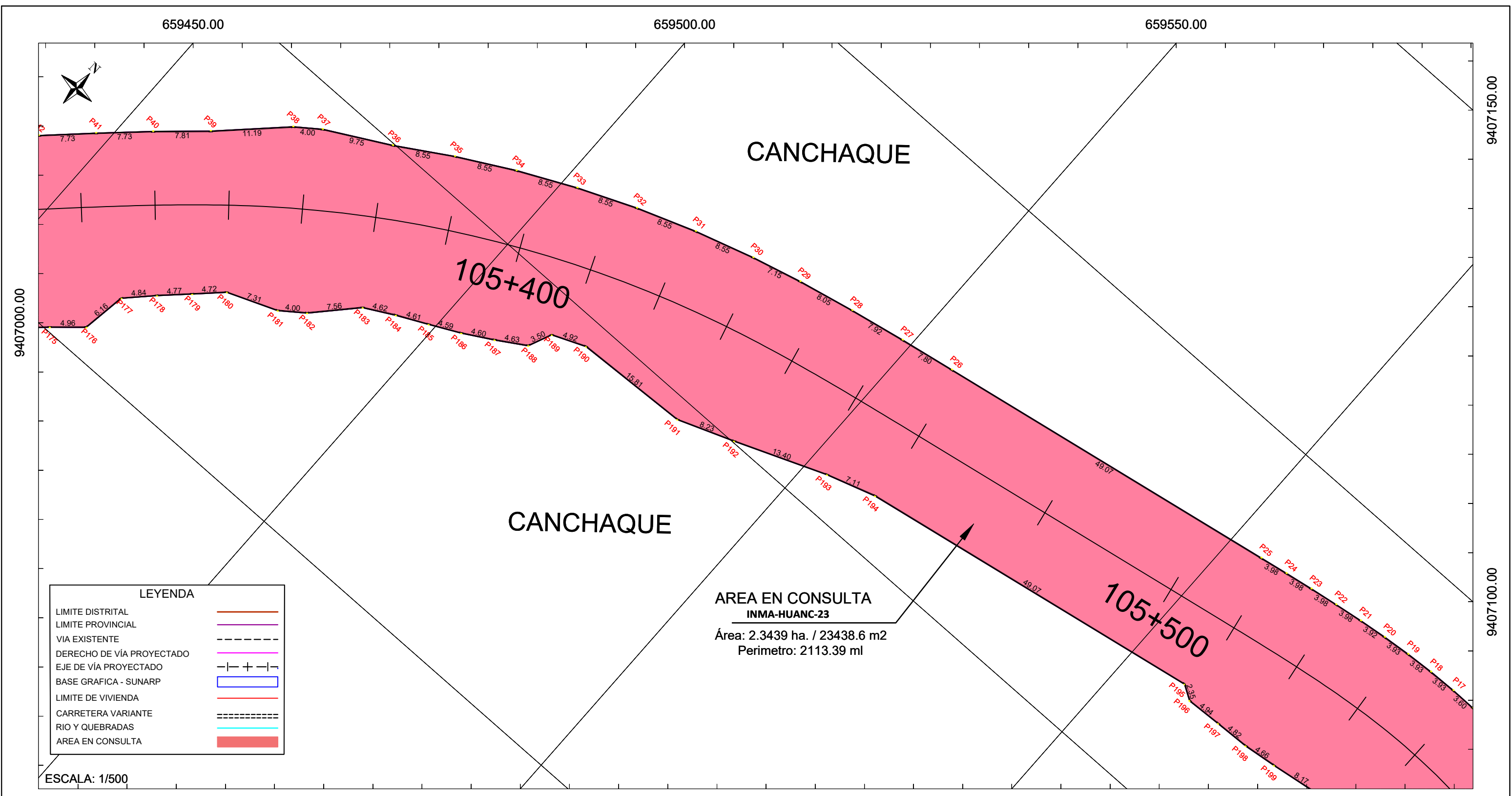
DATOS TÉCNICOS DE LA POLIGONAL

LIMITE	COLINDANCIA	LONGITUD (m)
NORTE	Colinda con Predios de Terceros (P280-P105)	1017.55
SUR	Colinda con Predios de Terceros (P106-P279)	1042.08
ESTE	Colinda con el Derecho de Via de la Carretera EMP.PE-1NJ (DV. Huancabamba) - Buenos Aires - Salitral - Canchaque - EMP. PE 3N Huancabamba, Tramo 71+600 - Huacabamba (P279-P280)	31.48
OESTE	Colinda con el Derecho de Via de la Carretera EMP.PE-1NJ (DV. Huancabamba) - Buenos Aires - Salitral - Canchaque - EMP. PE 3N Huancabamba, Tramo 71+600 - Huacabamba (P105-P106)	22.28

DESCRIPCION	UND.	ÁREA
ÁREA MATRIZ DE POSESIONARIO :	m ²	23438.60
ÁREA AFECTADA	ÁREA AFECTADA	m ² 23438.60
	ÁFECTADA TOTAL	m ² 23438.60
ÁREA REMANENTE	m ²	0.00

APellidos y Nombres/Razon Social: _____

CONDICION: POSESIONARIO	TRAMO: -	TIPO DE PREDIO: -	PROVINCIA: HUANCABAMBA	FIRMA:
PARTIDA: SIN ANTECEDENTES REGISTRALES	LADO: DERECHO / IZQUIERDO	PROGRESIVA INICIAL: 105+000	DISTRITO: CANCHAQUE	INGENIERO GEOGRAFICO Reg. CIP N° 79834
SECTOR: -	DEPARTAMENTO: PIURA	PROGRESIVA FINAL: 106+000	CENTRO URBANO/UNIDAD CATASTRAL: -	



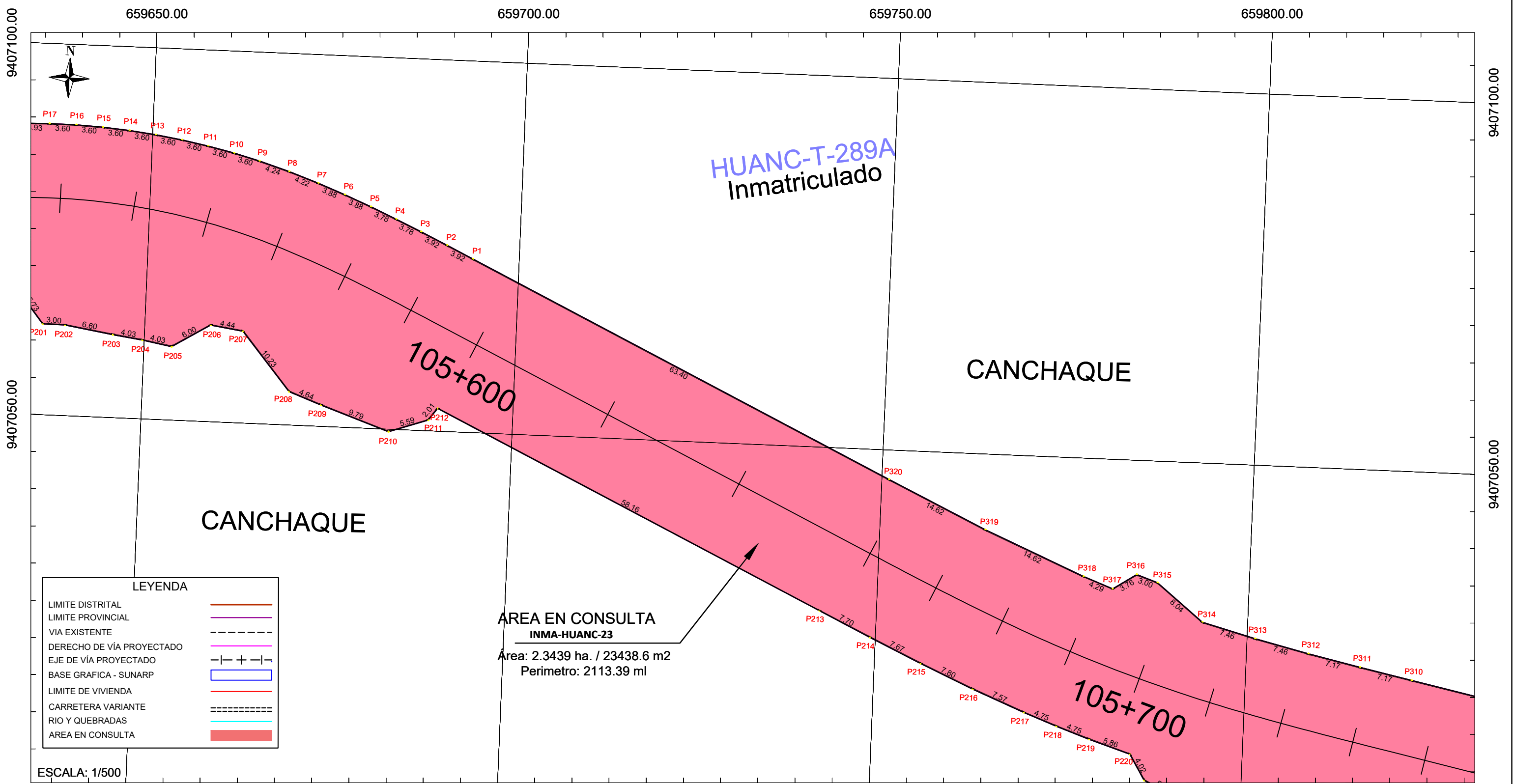
DATOS TÉCNICOS DE LA POLIGONAL

LIMITE	COLINDACIA	LONGITUD (m)
NORTE	Colinda con Predios de Terceros (P280-P105)	1017.55
SUR	Colinda con Predios de Terceros (P106-P279)	1042.08
ESTE	Colinda con el Derecho de Via de la Carretera EMP.PE-1NJ (DV. Huancabamba) - Buenos Aires - Salitral - Canchaque - EMP. PE 3N Huancabamba, Tramo 71+600 - Huacabamba (P279-P280)	31.48
OESTE	Colinda con el Derecho de Via de la Carretera EMP.PE-1NJ (DV. Huancabamba) - Buenos Aires - Salitral - Canchaque - EMP. PE 3N Huancabamba, Tramo 71+600 - Huacabamba (P105-P106)	22.28

DESCRIPCION	UND.	ÁREA
ÁREA MATRIZ DE POSESIONARIO :	m2	23438.60
ÁREA AFECTADA	ÁREA AFECTADA	m2 23438.60
	ÁFECTADA TOTAL	m2 23438.60
ÁREA REMANENTE	m2	0.00

APellidos y Nombres/Razon Social: _____

CONDICION: POSESIONARIO	TRAMO: -	TIPO DE PREDIO: -	PROVINCIA: HUANCABAMBA	FIRMA:
PARTIDA: SIN ANTECEDENTES REGISTRALES	LADO: DERECHO / IZQUIERDO	PROGRESIVA INICIAL: 105+000	DISTRITO: CANCHAQUE	
SECTOR: -	DEPARTAMENTO: PIURA	PROGRESIVA FINAL: 106+000	CENTRO URBANO/UNIDAD CATASTRAL: -	



HUANC-T-289A
Inmatriculado

CANCHAQUE

CANCHAQUE

105+600

105+700

AREA EN CONSULTA
INMA-HUANC-23
Área: 2.3439 ha. / 23438.6 m2
Perímetro: 2113.39 ml

LEYENDA

LIMITE DISTRITAL	—
LIMITE PROVINCIAL	—
VIA EXISTENTE	- - - -
DERECHO DE VÍA PROYECTADO	—
EJE DE VÍA PROYECTADO	- + -
BASE GRAFICA - SUNARP	□
LIMITE DE VIVIENDA	—
CARRETERA VARIANTE	- - - -
RIO Y QUEBRADAS	—
AREA EN CONSULTA	■

ESCALA: 1/500

DATOS TÉCNICOS DE LA POLIGONAL

LIMITE	COLINDANCIA	LONGITUD (m)
NORTE	Colinda con Predios de Terceros (P280-P105)	1017.55
SUR	Colinda con Predios de Terceros (P106-P279)	1042.08
ESTE	Colinda con el Derecho de Via de la Carretera EMP.PE-1NJ (DV. Huancabamba) - Buenos Aires - Salitral - Canchaque - EMP. PE 3N Huancabamba, Tramo 71+600 - Huacabamba (P279-P280)	31.48
OESTE	Colinda con el Derecho de Via de la Carretera EMP.PE-1NJ (DV. Huancabamba) - Buenos Aires - Salitral - Canchaque - EMP. PE 3N Huancabamba, Tramo 71+600 - Huacabamba (P105-P106)	22.28

DESCRIPCION	UND.	ÁREA
ÁREA MATRIZ DE POSESIONARIO :	m2	23438.60
ÁREA AFECTADA	ÁREA AFECTADA	m2 23438.60
	ÁFECTADA TOTAL	m2 23438.60
ÁREA REMANENTE	m2	0.00

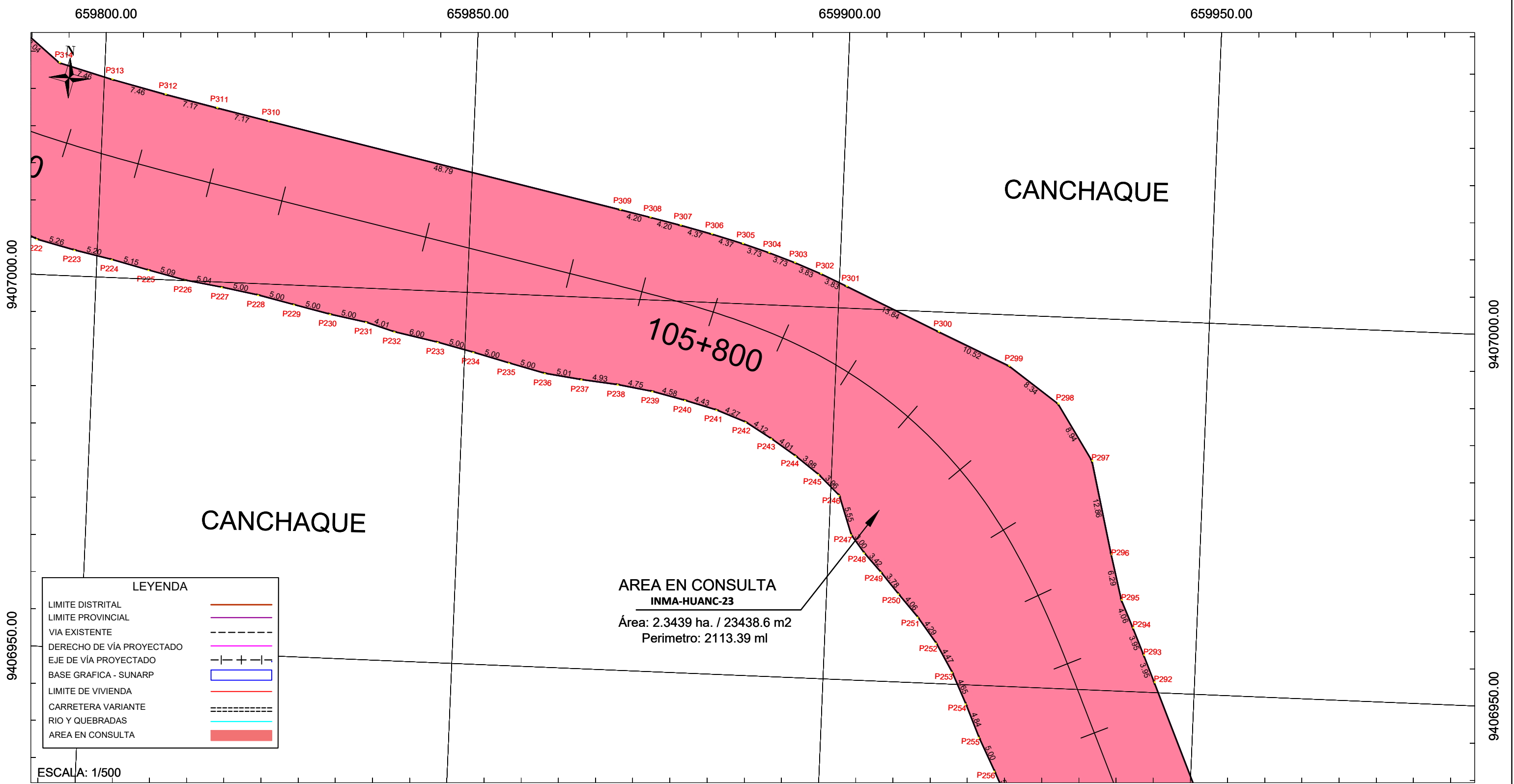
APELLIDOS Y NOMBRES/RAZON SOCIAL: _____

CONDICION: **POSESIONARIO** TRAMO: - TIPO DE PREDIO: - PROVINCIA: **HUANCABAMBA** FIRMA: _____

PARTIDA: **SIN ANTECEDENTES REGISTRALES** LADO: **DERECHO / IZQUIERDO** PROGRESIVA INICIAL: **105+000** DISTRITO: **CANCHAQUE**

SECTOR: - DEPARTAMENTO: **PIURA** PROGRESIVA FINAL: **106+000** CENTRO URBANO/UNIDAD CATASTRAL: _____

INGENIERO GEOGRAFICO
Reg. CIP Nº 79834



LEYENDA

LIMITE DISTRITAL	—
LIMITE PROVINCIAL	—
VIA EXISTENTE	- - - -
DERECHO DE VÍA PROYECTADO	—
EJE DE VÍA PROYECTADO	- + -
BASE GRAFICA - SUNARP	□
LIMITE DE VIVIENDA	—
CARRETERA VARIANTE	- - - -
RIO Y QUEBRADAS	—
AREA EN CONSULTA	■

AREA EN CONSULTA
INMA-HUANC-23
 Área: 2.3439 ha. / 23438.6 m²
 Perimetro: 2113.39 ml

ESCALA: 1/500

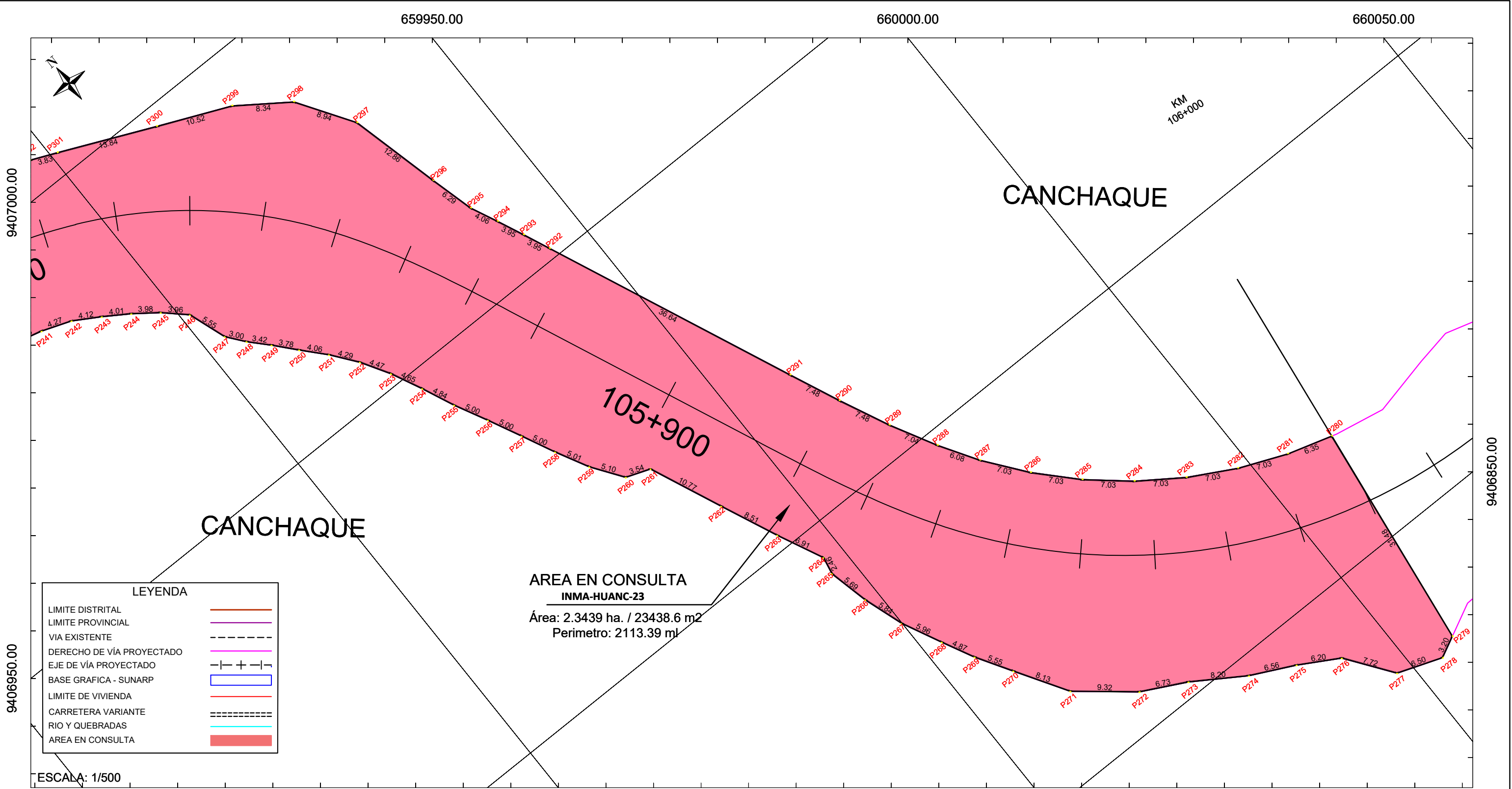
DATOS TÉCNICOS DE LA POLIGONAL

LIMITE	COLINDANCIA	LONGITUD (m)
NORTE	Colinda con Predios de Terceros (P280-P105)	1017.55
SUR	Colinda con Predios de Terceros (P106-P279)	1042.08
ESTE	Colinda con el Derecho de Via de la Carretera EMP.PE-1NJ (DV. Huancabamba) - Buenos Aires - Salitral - Canchaque - EMP. PE 3N Huancabamba, Tramo 71+600 - Huacabamba (P279-P280)	31.48
OESTE	Colinda con el Derecho de Via de la Carretera EMP.PE-1NJ (DV. Huancabamba) - Buenos Aires - Salitral - Canchaque - EMP. PE 3N Huancabamba, Tramo 71+600 - Huacabamba (P105-P106)	22.28

DESCRIPCION		UND.	ÁREA
ÁREA MATRIZ DE POSESIONARIO :		m ²	23438.60
ÁREA AFECTADA	ÁREA AFECTADA	m ²	23438.60
	ÁFECTADA TOTAL	m ²	23438.60
ÁREA REMANENTE		m ²	0.00

APellidos y Nombres/Razon Social: _____

CONDICION: POSESIONARIO	TRAMO: -	TIPO DE PREDIO: -	PROVINCIA: HUANCABAMBA	FIRMA:
PARTIDA: SIN ANTECEDENTES REGISTRALES	LADO: DERECHO / IZQUIERDO	PROGRESIVA INICIAL: 105+000	DISTRITO: CANCHAQUE	INGENIERO GEOGRAFICO FERNANDO PURIZAGA IZQUIERDO Reg. CIP N° 79834
SECTOR: -	DEPARTAMENTO: PIURA	PROGRESIVA FINAL: 106+000	CENTRO URBANO/UNIDAD CATASTRAL: -	



LEYENDA

LIMITE DISTRITAL	—
LIMITE PROVINCIAL	—
VIA EXISTENTE	- - - -
DERECHO DE VÍA PROYECTADO	—
EJE DE VÍA PROYECTADO	- + -
BASE GRAFICA - SUNARP	□
LIMITE DE VIVIENDA	—
CARRETERA VARIANTE	- - - -
RIO Y QUEBRADAS	—
AREA EN CONSULTA	■

**AREA EN CONSULTA
INMA-HUANC-23**
Área: 2.3439 ha. / 23438.6 m²
Perimetro: 2113.39 ml

ESCALA: 1/500

DATOS TÉCNICOS DE LA POLIGONAL

LIMITE	COLINDACIA	LONGITUD (m)
NORTE	Colinda con Predios de Terceros (P280-P105)	1017.55
SUR	Colinda con Predios de Terceros (P106-P279)	1042.08
ESTE	Colinda con el Derecho de Via de la Carretera EMP.PE-1NJ (DV. Huancabamba) - Buenos Aires - Salitral - Canchaque - EMP. PE 3N Huancabamba, Tramo 71+600 - Huacabamba (P279-P280)	31.48
OESTE	Colinda con el Derecho de Via de la Carretera EMP.PE-1NJ (DV. Huancabamba) - Buenos Aires - Salitral - Canchaque - EMP. PE 3N Huancabamba, Tramo 71+600 - Huacabamba (P105-P106)	22.28

DESCRIPCION	UND.	ÁREA
ÁREA MATRIZ DE POSESIONARIO :	m ²	23438.60
ÁREA AFECTADA	ÁREA AFECTADA	m ² 23438.60
	ÁFECTADA TOTAL	m ² 23438.60
ÁREA REMANENTE	m ²	0.00

APELLIDOS Y NOMBRES/RAZON SOCIAL:				
-				
CONDICION:	TRAMO:	TIPO DE PREDIO:	PROVINCIA:	FIRMA:
POSESIONARIO	-	-	HUANCABAMBA	
PARTIDA:	LADO:	PROGRESIVA INICIAL:	DISTRITO:	
SIN ANTECEDENTES REGISTRALES	DERECHO / IZQUIERDO	105+000	CANCHAQUE	
SECTOR:	DEPARTAMENTO:	PROGRESIVA FINAL:	CENTRO URBANO/UNIDAD CATASTRAL:	
-	PIURA	106+000		



"Año del Bicentenario del Perú: 200 años de Independencia"

MEMORIA DESCRIPTIVA DEL PLANO DE INMATRICULACION DEL ÁREA OCUPADA POR PROVIAS

(Inmatriculación del predio)

PROGRESIVA	INICIO (Km)	105+000	FIN (Km)	106+000	LADO	DERECHO / IZQUIERDO
------------	-------------	---------	----------	---------	------	---------------------

1. OBJETO:

El objeto de la presente, es la de realizar la **INMATRICULACION** de área a favor del Ministerio de Transporte y Comunicaciones, representado por PROVIAS NACIONAL, se aplicará lo dispuesto por la cuarta Disposición Complementaria y Final del Reglamento de Inscripciones del Registro de Predios aprobado mediante RESOLUCION DEL SUPERINTENDENTE NACIONAL DE LOS REGISTROS PUBLICOS N° 097-2013-SUNARP/SN, concordante con el Artículo 78 del Decreto Supremo N° 019-2015-VIVIENDA, Decreto Supremo que aprueba el Reglamento de los Capítulos I, II y III del Título III de la Ley N° 30230, Ley que establece medidas tributarias, simplificación de procedimientos y permisos para la promoción y dinamización de la Inversión en el País.

2. ZONIFICACIÓN, TIPO Y USO DEL PREDIO


ZONIFICACIÓN	SIN ZONIFICACIÓN ASIGNADA
TIPO	RUSTICO-RURAL
USO ACTUAL	-

3. UBICACIÓN

SECTOR	-
DISTRITO	CANCHAQUE
PROVINCIA	HUANCABAMBA
DEPARTAMENTO	PIURA
REFERENCIA	CARRETERA EMP. PE-1NJ (DV. HUANCABAMBA) - BUENOS AIRES - SALITRAL - CANCHAQUE - EMP. PE 3N HUANCABAMBA, TRAMO 71+600 - HUANCABAMBA

4. DEL ÁREA A INMATRICULAR

DESCRIPCIÓN	ÁREA (Ha)	ÁREA (m2)
ÁREA INSCRITA	0.0000	0.00
Área a Inmatricular a favor del Estado Peruano – Ministerio de Transporte y Comunicaciones, representado por PROVIAS NACIONAL	2.3439	23438.60
ÁREA REMANENTE	0.0000	0.00





"Año del Bicentenario del Perú: 200 años de Independencia"

5. DESCRIPCIÓN DEL ÁREA A INMATRICULAR

ÁREA PARA INMATRICULAR

PLANO: INMA-HUANC-23

DESCRIPCIÓN DE LINDEROS, COLINDANCIAS Y MEDIDAS PERIMÉTRICAS

	COLINDANCIA - INMA-HUANC-23	LONG. (m)
NORTE	Colinda con Predios de Terceros (P280-P105)	1017.55
SUR	Colinda con Predios de Terceros (P106-P279)	1042.08
ESTE	Colinda con el Derecho de Via de la Carretera EMP.PE-1NJ (DV. Huancabamba) - Buenos Aires - Salitral - Canchaque - EMP. PE 3N Huancabamba, Tramo 71+600 - Huacabamba (P279-P280)	31.48
OESTE	Colinda con el Derecho de Via de la Carretera EMP.PE-1NJ (DV. Huancabamba) - Buenos Aires - Salitral - Canchaque - EMP. PE 3N Huancabamba, Tramo 71+600 - Huacabamba (P105-P106)	22.28

CUADRO DE DATOS TÉCNICOS

DATOS TECNICOS Y CUADROS DE COORDENADAS DEL ÁREA A INMATRICULAR							
VERTICE	LADO	DISTANCIA	ANGULO	WGS84 - 17S		PSAD56 - 17S	
				ESTE (X)	NORTE (Y)	ESTE (X)	NORTE (Y)
P1	P1 - P2	3.92	179°56'45"	659693.7526	9407073.3812	659942.9129	9407447.5325
P2	P2 - P3	3.92	179°40'54"	659690.2102	9407075.0700	659939.3705	9407449.2212
P3	P3 - P4	3.78	179°23'0"	659686.6585	9407076.7390	659935.8188	9407450.8903
P4	P4 - P5	3.78	179°7'25"	659683.2203	9407078.3098	659932.3806	9407452.4610
P5	P5 - P6	3.88	178°50'54"	659679.7583	9407079.8278	659928.9186	9407453.9790
P6	P6 - P7	3.88	178°34'30"	659676.1769	9407081.3131	659925.3372	9407455.4643
P7	P7 - P8	4.22	178°12'59"	659672.5598	9407082.7089	659921.7201	9407456.8601
P8	P8 - P9	4.24	177°51'33"	659668.5816	9407084.1033	659917.7419	9407458.2546
P9	P9 - P10	3.60	177°48'4"	659664.5277	9407085.3563	659913.6880	9407459.5076
P10	P10 - P11	3.60	177°56'9"	659661.0494	9407086.2868	659910.2097	9407460.4381
P11	P11 - P12	3.60	177°56'9"	659657.5399	9407087.0915	659906.7002	9407461.2427
P12	P12 - P13	3.60	177°56'9"	659654.0036	9407087.7691	659903.1639	9407461.9204
P13	P13 - P14	3.60	177°56'9"	659650.4453	9407088.3190	659899.6056	9407462.4702
P14	P14 - P15	3.60	177°56'9"	659646.8694	9407088.7404	659896.0297	9407462.8916
P15	P15 - P16	3.60	177°56'9"	659643.2807	9407089.0327	659892.4410	9407463.1839
P16	P16 - P17	3.60	177°56'9"	659639.6838	9407089.1955	659888.8441	9407463.3467
P17	P17 - P18	3.93	177°52'11"	659636.0833	9407089.2287	659885.2436	9407463.3799
P18	P18 - P19	3.93	178°0'30"	659632.1588	9407089.1189	659881.3191	9407463.2701
P19	P19 - P20	3.93	178°15'15"	659628.2402	9407088.8728	659877.4005	9407463.0240
P20	P20 - P21	3.92	178°30'33"	659624.3321	9407088.5075	659873.4924	9407462.6587
P21	P21 - P22	3.98	178°45'47"	659620.4351	9407088.0408	659869.5954	9407462.1920

INGENIERO GEOGRAFO
Reg. CIP N°79934
VERIFICADOR CATASTRAL
C.O.D.I.G.O. N°008076002R1X



"Año del Bicentenario del Perú: 200 años de Independencia"

P22	P22 - P23	3.98	179°3'24"	659616.4943	9407087.4822	659865.6546	9407461.6334
P23	P23 - P24	3.98	179°21'27"	659612.5632	9407086.8589	659861.7235	9407461.0101
P24	P24 - P25	3.98	179°40'18"	659608.6398	9407086.1915	659857.8001	9407460.3427
P25	P25 - P26	49.07	179°56'37"	659604.7202	9407085.5017	659853.8805	9407459.6529
P26	P26 - P27	7.80	179°52'49"	659556.4053	9407076.9497	659805.5656	9407451.1010
P27	P27 - P28	7.92	179°17'1"	659548.7273	9407075.5742	659797.8876	9407449.7254
P28	P28 - P29	8.05	178°34'6"	659540.9447	9407074.0792	659790.1050	9407448.2304
P29	P29 - P30	7.15	178°0'55"	659533.0800	9407072.3636	659782.2403	9407446.5148
P30	P30 - P31	8.55	177°26'20"	659526.1558	9407070.5999	659775.3161	9407444.7511
P31	P31 - P32	8.55	177°6'56"	659517.9697	9407068.1204	659767.1300	9407442.2716
P32	P32 - P33	8.55	177°6'56"	659509.9188	9407065.2320	659759.0791	9407439.3832
P33	P33 - P34	8.55	177°6'56"	659502.0235	9407061.9422	659751.1838	9407436.0934
P34	P34 - P35	8.55	177°6'56"	659494.3037	9407058.2592	659743.4640	9407432.4105
P35	P35 - P36	8.55	177°6'56"	659486.7791	9407054.1925	659735.9394	9407428.3437
P36	P36 - P37	9.75	182°50'46"	659479.4686	9407049.7522	659728.6289	9407423.9034
P37	P37 - P38	4.00	171°55'56"	659470.8911	9407045.1089	659720.0514	9407419.2601
P38	P38 - P39	11.19	172°9'16"	659467.6755	9407042.7298	659716.8358	9407416.8810
P39	P39 - P40	7.81	182°40'2"	659459.6749	9407034.9111	659708.8352	9407409.0624
P40	P40 - P41	7.73	178°37'50"	659453.8395	9407029.7167	659702.9998	9407403.8680
P41	P41 - P42	7.73	179°18'16"	659448.1914	9407024.4419	659697.3517	9407398.5931
P42	P42 - P43	110.61	179°52'56"	659442.6080	9407019.0990	659691.7683	9407393.2502
P43	P43 - P44	4.19	247°18'4"	659362.8496	9406942.4613	659612.0099	9407316.6126
P44	P44 - P45	3.00	116°28'54"	659359.0095	9406944.1266	659608.1698	9407318.2778
P45	P45 - P46	6.30	134°47'55"	659356.7139	9406942.1953	659605.8742	9407316.3465
P46	P46 - P47	4.67	218°24'37"	659356.1951	9406935.9179	659605.3554	9407310.0691
P47	P47 - P48	4.67	177°21'27"	659353.0024	9406932.5103	659602.1627	9407306.6615
P48	P48 - P49	3.75	176°56'25"	659349.9695	9406928.9584	659599.1298	9407303.1096
P49	P49 - P50	3.75	176°52'25"	659347.6925	9406925.9836	659596.8528	9407300.1348
P50	P50 - P51	3.75	176°27'43"	659345.5812	9406922.8892	659594.7415	9407297.0405
P51	P51 - P52	3.75	176°4'17"	659343.6632	9406919.6679	659592.8235	9407293.8191
P52	P52 - P53	4.48	175°19'18"	659341.9697	9406916.3210	659591.1300	9407290.4722
P53	P53 - P54	4.48	174°51'49"	659340.2802	9406912.1730	659589.4405	9407286.3243
P54	P54 - P55	4.48	174°51'49"	659338.9688	9406907.8905	659588.1291	9407282.0417
P55	P55 - P56	4.48	174°51'49"	659338.0461	9406903.5078	659587.2064	9407277.6590
P56	P56 - P57	4.48	174°51'49"	659337.5195	9406899.0600	659586.6798	9407273.2112
P57	P57 - P58	4.48	174°51'49"	659337.3931	9406894.5830	659586.5534	9407268.7342
P58	P58 - P59	4.48	174°51'49"	659337.6681	9406890.1126	659586.8284	9407264.2638
P59	P59 - P60	4.48	174°51'49"	659338.3422	9406885.6848	659587.5025	9407259.8360
P60	P60 - P61	4.71	174°50'6"	659339.4100	9406881.3352	659588.5703	9407255.4864
P61	P61 - P62	4.07	175°25'53"	659340.9395	9406876.8824	659590.0998	9407251.0336
P62	P62 - P63	4.21	176°16'52"	659342.5654	9406873.1478	659591.7257	9407247.2990
P63	P63 - P64	4.20	176°41'10"	659344.4907	9406869.4087	659593.6510	9407243.5599
P64	P64 - P65	4.31	177°12'9"	659346.6282	9406865.7885	659595.7885	9407239.9397
P65	P65 - P66	4.18	177°51'8"	659348.9956	9406862.1922	659598.1559	9407236.3434
P66	P66 - P67	4.06	178°34'3"	659351.4237	9406858.7886	659600.5840	9407232.9398
P67	P67 - P68	3.93	179°16'58"	659353.8612	9406855.5466	659603.0215	9407229.6978
P68	P68 - P69	7.12	179°52'48"	659356.2636	9406852.4331	659605.4239	9407226.5843
P69	P69 - P70	3.22	180°8'42"	659360.6285	9406846.8031	659609.7868	9407220.9543

INGENIERO GEOGRAFO
Reg. CIP N°79934
VERIFICADOR CATASTRAL
CODIGO N°098766721X



"Año del Bicentenario del Perú: 200 años de Independencia"

P70	P70 - P71	3.25	180°50'50"	659362.5904	9406844.2557	659611.7507	9407218.4069
P71	P71 - P72	3.12	181°50'41"	659364.5352	9406841.6543	659613.6955	9407215.8055
P72	P72 - P73	3.12	182°51'12"	659366.3231	9406839.0949	659615.4834	9407213.2461
P73	P73 - P74	2.83	183°53'26"	659367.9818	9406836.4489	659617.1421	9407210.6001
P74	P74 - P75	2.83	185°1'5"	659369.3198	9406833.9530	659618.4801	9407208.1042
P75	P75 - P76	2.93	186°41'57"	659370.4340	9406831.3501	659619.5943	9407205.5013
P76	P76 - P77	2.76	188°25'11"	659371.2645	9406828.5421	659620.4248	9407202.6934
P77	P77 - P78	1.10	187°4'30"	659371.6512	9406825.8101	659620.8115	9407199.9613
P78	P78 - P79	1.10	184°11'31"	659371.6699	9406824.7140	659620.8302	9407198.8652
P79	P79 - P80	1.10	184°11'31"	659371.6085	9406823.6195	659620.7688	9407197.7707
P80	P80 - P81	1.10	184°11'31"	659371.4673	9406822.5324	659620.6276	9407196.6836
P81	P81 - P82	1.10	184°11'31"	659371.2470	9406821.4586	659620.4073	9407195.6098
P82	P82 - P83	1.10	184°11'31"	659370.9487	9406820.4037	659620.1090	9407194.5549
P83	P83 - P84	1.10	184°11'31"	659370.5742	9406819.3734	659619.7345	9407193.5247
P84	P84 - P85	1.10	184°11'31"	659370.1253	9406818.3733	659619.2856	9407192.5245
P85	P85 - P86	1.10	184°11'31"	659369.6046	9406817.4087	659618.7649	9407191.5599
P86	P86 - P87	1.10	184°11'31"	659369.0147	9406816.4847	659618.1750	9407190.6359
P87	P87 - P88	1.10	184°11'31"	659368.3588	9406815.6063	659617.5191	9407189.7575
P88	P88 - P89	1.10	184°11'31"	659367.6405	9406814.7782	659616.8008	9407188.9294
P89	P89 - P90	1.10	184°11'31"	659366.8636	9406814.0048	659616.0239	9407188.1561
P90	P90 - P91	1.32	184°54'34"	659366.0322	9406813.2903	659615.1925	9407187.4415
P91	P91 - P92	6.20	268°46'43"	659364.9594	9406812.5175	659614.1197	9407186.6687
P92	P92 - P93	5.00	90°0'0"	659361.2296	9406817.4691	659610.3899	9407191.6203
P93	P93 - P94	4.59	116°49'49"	659357.2358	9406814.4607	659606.3961	9407188.6120
P94	P94 - P95	1.61	272°30'13"	659358.0452	9406809.9440	659607.2055	9407184.0952
P95	P95 - P96	1.61	183°14'2"	659356.4536	9406809.7301	659605.6139	9407183.8813
P96	P96 - P97	1.51	182°46'5"	659354.8519	9406809.6062	659604.0122	9407183.7574
P97	P97 - P98	1.56	182°17'19"	659353.3428	9406809.5627	659602.5031	9407183.7139
P98	P98 - P99	1.54	181°58'54"	659351.7832	9406809.5799	659600.9435	9407183.7312
P99	P99 - P100	1.54	181°37'58"	659350.2447	9406809.6503	659599.4050	9407183.8015
P100	P100 - P101	3.08	181°51'48"	659348.7086	9406809.7644	659597.8689	9407183.9156
P101	P101 - P102	3.08	181°39'47"	659345.6459	9406810.0924	659594.8062	9407184.2436
P102	P102 - P103	3.08	180°47'1"	659342.5971	9406810.5087	659591.7574	9407184.6600
P103	P103 - P104	38.76	180°7'55"	659339.5543	9406810.9667	659588.7146	9407185.1179
P104	P104 - P105	0.05	179°59'59"	659301.2395	9406816.8239	659550.3998	9407190.9751
P105	P105 - P106	22.28	89°34'19"	659301.1868	9406816.8320	659550.3471	9407190.9832
P106	P106 - P107	4.89	88°39'46"	659297.9848	9406794.7837	659547.1451	9407168.9349
P107	P107 - P108	5.00	180°29'15"	659302.8355	9406794.1945	659551.9958	9407168.3457
P108	P108 - P109	5.00	180°39'1"	659307.7922	9406793.5495	659556.9525	9407167.7007
P109	P109 - P110	5.00	180°6'41"	659312.7404	9406792.8485	659561.9007	9407166.9997
P110	P110 - P111	3.27	144°35'33"	659317.6871	9406792.1378	659566.8474	9407166.2890
P111	P111 - P112	16.12	215°55'25"	659320.5926	9406793.6331	659569.7529	9407167.7843
P112	P112 - P113	4.48	179°44'46"	659336.5320	9406791.1964	659585.6923	9407165.3476
P113	P113 - P114	4.34	178°38'36"	659340.9660	9406790.5387	659590.1263	9407164.6899
P114	P114 - P115	4.25	177°32'52"	659345.2734	9406790.0036	659594.4337	9407164.1548
P115	P115 - P116	4.59	176°28'5"	659349.5051	9406789.6610	659598.6654	9407163.8122
P116	P116 - P117	4.89	175°13'11"	659354.0963	9406789.5731	659603.2566	9407163.7243
P117	P117 - P118	4.89	174°7'16"	659358.9753	9406789.8872	659608.1356	9407164.0384

LUIS FERNANDO PURIZAGA IZQUIERDO
INGENIERO GEOGRAFO



"Año del Bicentenario del Perú: 200 años de Independencia"

P118	P118 - P119	16.73	209°48'59"	659363.7989	9406790.6998	659612.9592	9407164.8510
P119	P119 - P120	5.00	122°45'24"	659379.4975	9406784.9071	659628.6578	9407159.0583
P120	P120 - P121	13.20	121°17'57"	659383.4912	9406787.9154	659632.6515	9407162.0666
P121	P121 - P122	2.60	226°46'54"	659382.1827	9406801.0476	659631.3430	9407175.1988
P122	P122 - P123	2.60	175°44'49"	659383.8893	9406803.0045	659633.0496	9407177.1557
P123	P123 - P124	2.60	175°44'49"	659385.4461	9406805.0826	659634.6064	9407179.2338
P124	P124 - P125	2.60	175°44'49"	659386.8445	9406807.2703	659636.0048	9407181.4216
P125	P125 - P126	2.60	175°44'49"	659388.0767	9406809.5558	659637.2370	9407183.7070
P126	P126 - P127	2.60	175°44'49"	659389.1361	9406811.9264	659638.2964	9407186.0776
P127	P127 - P128	2.60	175°44'49"	659390.0167	9406814.3690	659639.1770	9407188.5202
P128	P128 - P129	2.60	175°44'49"	659390.7138	9406816.8702	659639.8741	9407191.0214
P129	P129 - P130	3.89	211°49'19"	659391.2234	9406819.4162	659640.3837	9407193.5674
P130	P130 - P131	7.53	140°53'41"	659393.8866	9406822.2580	659643.0469	9407196.4092
P131	P131 - P132	8.97	195°28'57"	659394.4167	9406829.7708	659643.5770	9407203.9221
P132	P132 - P133	7.55	145°2'56"	659397.4132	9406838.2238	659646.5735	9407212.3751
P133	P133 - P134	6.94	166°27'47"	659395.4054	9406845.4970	659644.5657	9407219.6482
P134	P134 - P135	6.32	174°5'33"	659392.0428	9406851.5711	659641.2031	9407225.7223
P135	P135 - P136	5.75	170°21'24"	659388.4285	9406856.7565	659637.5888	9407230.9077
P136	P136 - P137	6.56	148°9'28"	659384.3978	9406860.8553	659633.5581	9407235.0065
P137	P137 - P138	5.05	210°24'45"	659378.0253	9406862.4014	659627.1856	9407236.5526
P138	P138 - P139	4.91	183°0'18"	659374.3967	9406865.9116	659623.5570	9407240.0628
P139	P139 - P140	4.71	197°18'1"	659371.0496	9406869.5078	659620.2099	9407243.6590
P140	P140 - P141	4.45	185°44'22"	659369.0107	9406873.7549	659618.1710	9407247.9061
P141	P141 - P142	4.00	174°17'37"	659367.4948	9406877.9414	659616.6551	9407252.0926
P142	P142 - P143	3.68	176°49'23"	659365.7676	9406881.5444	659614.9279	9407255.6956
P143	P143 - P144	3.38	189°46'15"	659363.9970	9406884.7667	659613.1573	9407258.9179
P144	P144 - P145	3.22	181°42'2"	659362.8964	9406887.9600	659612.0567	9407262.1112
P145	P145 - P146	3.24	187°34'2"	659361.9385	9406891.0322	659611.0988	9407265.1834
P146	P146 - P147	3.26	188°10'46"	659361.3895	9406894.2272	659610.5498	9407268.3784
P147	P147 - P148	3.27	188°11'27"	659361.3002	9406897.4863	659610.4605	9407271.6375
P148	P148 - P149	3.28	188°41'36"	659361.6776	9406900.7372	659610.8379	9407274.8885
P149	P149 - P150	3.28	186°45'7"	659362.5430	9406903.8978	659611.7033	9407278.0490
P150	P150 - P151	3.53	180°3'30"	659363.7766	9406906.9408	659612.9369	9407281.0921
P151	P151 - P152	3.86	185°40'24"	659365.1057	9406910.2101	659614.2660	9407284.3613
P152	P152 - P153	5.05	158°15'45"	659366.9038	9406913.6208	659616.0641	9407287.7720
P153	P153 - P154	3.08	216°25'37"	659367.4374	9406918.6466	659616.5977	9407292.7978
P154	P154 - P155	5.22	229°11'0"	659369.5211	9406920.9215	659618.6814	9407295.0727
P155	P155 - P156	3.00	138°15'19"	659374.7396	9406920.7693	659623.8999	9407294.9205
P156	P156 - P157	5.35	126°34'27"	659377.0353	9406922.7006	659626.1956	9407296.8519
P157	P157 - P158	29.28	229°38'35"	659376.7086	9406928.0417	659625.8689	9407302.1929
P158	P158 - P159	2.07	216°18'0"	659397.8189	9406948.3260	659646.9792	9407322.4772
P159	P159 - P160	5.00	146°2'50"	659399.8690	9406948.5979	659649.0293	9407322.7491
P160	P160 - P161	5.02	182°48'0"	659403.6143	9406951.9126	659652.7746	9407326.0639
P161	P161 - P162	5.01	179°23'6"	659407.5297	9406955.0505	659656.6900	9407329.2017
P162	P162 - P163	6.21	211°54'52"	659411.4075	9406958.2272	659660.5679	9407332.3784
P163	P163 - P164	5.00	146°41'37"	659417.5681	9406959.0284	659666.7284	9407333.1796
P164	P164 - P165	5.00	178°33'51"	659421.3615	9406962.2931	659670.5218	9407336.4443
P165	P165 - P166	5.00	179°1'58"	659425.0680	9406965.6483	659674.2283	9407339.7995

INGENIERO GEOGRAFO
Reg. CIP N°79934
VERIFICADOR CATASTRAL
CODIGO N° 00376VCPZRIK



"Año del Bicentenario del Perú: 200 años de Independencia"

P166	P166 - P167	5.00	180°30'14"	659428.7159	9406969.0643	659677.8762	9407343.2155
P167	P167 - P168	5.00	179°47'12"	659432.3944	9406972.4487	659681.5547	9407346.5999
P168	P168 - P169	5.00	177°5'28"	659436.0600	9406975.8464	659685.2203	9407349.9976
P169	P169 - P170	5.00	179°22'34"	659439.5497	9406979.4272	659688.7100	9407353.5784
P170	P170 - P171	5.00	182°15'20"	659443.0016	9406983.0472	659692.1619	9407357.1984
P171	P171 - P172	5.00	177°15'51"	659446.5900	9406986.5253	659695.7503	9407360.6765
P172	P172 - P173	5.00	180°43'45"	659450.0128	9406990.1757	659699.1731	9407364.3269
P173	P173 - P174	5.00	183°21'46"	659453.4798	9406993.7801	659702.6401	9407367.9313
P174	P174 - P175	5.00	180°19'26"	659457.1501	9406997.1729	659706.3104	9407371.3241
P175	P175 - P176	4.96	181°16'23"	659460.8399	9407000.5452	659710.0002	9407374.6964
P176	P176 - P177	6.16	140°5'60"	659464.5712	9407003.8064	659713.7315	9407377.9576
P177	P177 - P178	4.84	215°31'3"	659465.5292	9407009.8914	659714.6895	9407384.0426
P178	P178 - P179	4.77	181°38'19"	659468.9179	9407013.3440	659718.0782	9407387.4952
P179	P179 - P180	4.72	179°45'6"	659472.3582	9407016.6544	659721.5185	9407390.8056
P180	P180 - P181	7.31	202°33'44"	659475.7464	9407019.9430	659724.9067	9407394.0942
P181	P181 - P182	4.00	165°5'15"	659482.5445	9407022.6323	659731.7048	9407396.7835
P182	P182 - P183	7.56	169°28'41"	659485.7601	9407025.0114	659734.9204	9407399.1626
P183	P183 - P184	4.62	198°37'55"	659490.9128	9407030.5404	659740.0731	9407404.6916
P184	P184 - P185	4.61	182°41'19"	659494.9741	9407032.7350	659744.1344	9407406.8862
P185	P185 - P186	4.59	179°20'47"	659499.1292	9407034.7344	659748.2895	9407408.8856
P186	P186 - P187	4.60	176°33'15"	659503.2430	9407036.7721	659752.4033	9407410.9233
P187	P187 - P188	4.63	178°9'53"	659507.2306	9407039.0556	659756.3909	9407413.2068
P188	P188 - P189	3.50	145°33'22"	659511.1747	9407041.4850	659760.3350	9407415.6362
P189	P189 - P190	4.92	223°27'12"	659512.5955	9407044.6874	659761.7558	9407418.8386
P190	P190 - P191	15.81	199°58'38"	659517.1374	9407046.5801	659766.2977	9407420.7314
P191	P191 - P192	8.23	162°5'34"	659532.9352	9407047.3100	659782.0955	9407421.4612
P192	P192 - P193	13.40	179°3'58"	659540.6454	9407050.2008	659789.8057	9407424.3520
P193	P193 - P194	7.11	183°54'37"	659553.1162	9407055.1097	659802.2765	9407429.2610
P194	P194 - P195	49.07	187°32'18"	659559.8918	9407057.2560	659809.0521	9407431.4072
P195	P195 - P196	2.35	221°47'22"	659608.2061	9407065.8078	659857.3664	9407439.9590
P196	P196 - P197	4.94	145°37'5"	659610.2031	9407064.5720	659859.3634	9407438.7232
P197	P197 - P198	4.82	180°20'39"	659615.1399	9407064.7987	659864.3002	9407438.9500
P198	P198 - P199	4.66	175°27'53"	659619.9532	9407064.9909	659869.1135	9407439.1421
P199	P199 - P200	8.17	178°41'46"	659624.5801	9407065.5443	659873.7404	9407439.6955
P200	P200 - P201	5.73	239°9'42"	659632.6643	9407066.6985	659881.8246	9407440.8497
P201	P201 - P202	3.00	129°35'41"	659636.2663	9407062.2447	659885.4266	9407436.3959
P202	P202 - P203	6.60	188°22'51"	659639.2661	9407062.2116	659888.4264	9407436.3628
P203	P203 - P204	4.03	178°58'5"	659645.7869	9407061.1774	659894.9472	9407435.3286
P204	P204 - P205	4.03	182°17'29"	659649.7731	9407060.6186	659898.9334	9407434.7698
P205	P205 - P206	6.00	138°31'18"	659653.7389	9407059.8999	659902.8992	9407434.0511
P206	P206 - P207	4.44	219°27'45"	659658.8685	9407063.0074	659908.0288	9407437.1586
P207	P207 - P208	10.23	222°5'11"	659663.2582	9407062.3704	659912.4185	9407436.5216
P208	P208 - P209	4.64	149°57'28"	659669.7839	9407054.4984	659918.9442	9407428.6496
P209	P209 - P210	9.79	179°0'11"	659674.1355	9407052.8888	659923.2958	9407427.0400
P210	P210 - P211	5.59	141°55'16"	659683.3765	9407049.6521	659932.5368	9407423.8033
P211	P211 - P212	2.01	144°54'22"	659688.6668	9407051.4506	659937.8271	9407425.6018
P212	P212 - P213	58.16	259°24'45"	659689.8546	9407053.0776	659939.0149	9407427.2288
P213	P213 - P214	7.70	179°54'22"	659742.3327	9407027.9990	659991.4930	9407402.1503

LUIS FERNANDO PURIZAGA IZQUIERDO
INGENIERO GEOGRAFO



"Año del Bicentenario del Perú: 200 años de Independencia"

P214	P214 - P215	7.67	179°26'48"	659749.2812	9407024.6924	659998.4415	9407398.8437
P215	P215 - P216	7.80	178°54'18"	659756.2375	9407021.4641	660005.3978	9407395.6153
P216	P216 - P217	7.57	178°24'8"	659763.3712	9407018.3177	660012.5315	9407392.4689
P217	P217 - P218	4.75	178°23'41"	659770.3821	9407015.4562	660019.5424	9407389.6074
P218	P218 - P219	4.75	178°42'16"	659774.8250	9407013.7865	660023.9853	9407387.9377
P219	P219 - P220	5.86	178°27'31"	659779.3044	9407012.2176	660028.4647	9407386.3689
P220	P220 - P221	4.02	221°17'39"	659784.8828	9407010.4309	660034.0431	9407384.5821
P221	P221 - P222	5.37	145°38'20"	659786.9484	9407006.9857	660036.1087	9407381.1369
P222	P222 - P223	5.26	169°4'2"	659791.8297	9407004.7413	660040.9900	9407378.8925
P223	P223 - P224	5.20	178°5'26"	659796.9372	9407003.4904	660046.0975	9407377.6416
P224	P224 - P225	5.15	181°51'24"	659802.0286	9407002.4220	660051.1889	9407376.5732
P225	P225 - P226	5.09	179°20'37"	659807.0273	9407001.2027	660056.1876	9407375.3540
P226	P226 - P227	5.04	175°26'20"	659811.9855	9407000.0533	660061.1458	9407374.2045
P227	P227 - P228	5.00	181°13'32"	659816.9714	9406999.3090	660066.1317	9407373.4602
P228	P228 - P229	5.00	182°59'21"	659821.9007	9406998.4650	660071.0610	9407372.6162
P229	P229 - P230	5.00	179°41'52"	659826.7763	9406997.3658	660075.9366	9407371.5170
P230	P230 - P231	5.00	177°46'10"	659831.6572	9406996.2924	660080.8175	9407370.4436
P231	P231 - P232	4.01	186°11'44"	659836.5779	9406995.4094	660085.7382	9407369.5606
P232	P232 - P233	6.00	174°45'35"	659840.4261	9406994.2792	660089.5864	9407368.4304
P233	P233 - P234	5.00	182°16'14"	659846.3105	9406993.1218	660095.4708	9407367.2730
P234	P234 - P235	5.00	180°57'57"	659851.1737	9406991.9633	660100.3340	9407366.1145
P235	P235 - P236	5.00	179°25'30"	659856.0198	9406990.7223	660105.1801	9407364.8735
P236	P236 - P237	5.01	173°31'58"	659860.8761	9406989.5305	660110.0364	9407363.6817
P237	P237 - P238	4.93	178°7'17"	659865.8465	9406988.8918	660115.0068	9407363.0430
P238	P238 - P239	4.75	183°10'26"	659870.7501	9406988.4246	660119.9104	9407362.5758
P239	P239 - P240	4.58	184°22'0"	659875.4428	9406987.7134	660124.6031	9407361.8646
P240	P240 - P241	4.43	181°36'26"	659879.9043	9406986.6847	660129.0646	9407360.8359
P241	P241 - P242	4.27	185°31'38"	659884.1868	9406985.5699	660133.3471	9407359.7211
P242	P242 - P243	4.12	190°28'40"	659888.1931	9406984.1023	660137.3534	9407358.2535
P243	P243 - P244	4.01	182°28'38"	659891.7404	9406982.0048	660140.9007	9407356.1560
P244	P244 - P245	3.98	183°28'42"	659895.0991	9406979.8175	660144.2594	9407353.9687
P245	P245 - P246	3.96	186°38'13"	659898.2931	9406977.4495	660147.4534	9407351.6007
P246	P246 - P247	5.55	207°38'48"	659901.1813	9406974.7383	660150.3416	9407348.8896
P247	P247 - P248	3.00	160°45'36"	659903.0023	9406969.4988	660152.1626	9407343.6500
P248	P248 - P249	3.42	175°7'7"	659904.8659	9406967.1478	660154.0262	9407341.2990
P249	P249 - P250	3.78	181°59'21"	659907.2076	9406964.6617	660156.3679	9407338.8129
P250	P250 - P251	4.06	179°13'26"	659909.7020	9406961.8220	660158.8623	9407335.9732
P251	P251 - P252	4.29	184°24'33"	659912.4233	9406958.8074	660161.5836	9407332.9586
P252	P252 - P253	4.47	186°33'47"	659915.0448	9406955.4111	660164.2051	9407329.5623
P253	P253 - P254	4.65	185°28'39"	659917.3546	9406951.5820	660166.5149	9407325.7332
P254	P254 - P255	4.84	181°48'56"	659919.3675	9406947.3852	660168.5278	9407321.5364
P255	P255 - P256	5.00	176°38'53"	659921.3226	9406942.9539	660170.4829	9407317.1052
P256	P256 - P257	5.00	181°1'13"	659923.6042	9406938.5068	660172.7645	9407312.6580
P257	P257 - P258	5.00	180°20'31"	659925.8082	9406934.0157	660174.9685	9407308.1669
P258	P258 - P259	5.01	177°57'58"	659927.9848	9406929.5126	660177.1451	9407303.6638
P259	P259 - P260	5.10	172°43'35"	659930.3247	9406925.0804	660179.4850	9407299.2316
P260	P260 - P261	3.54	145°23'17"	659933.2590	9406920.9061	660182.4193	9407295.0573
P261	P261 - P262	10.77	226°13'28"	659936.5783	9406919.6793	660185.7386	9407293.8305

LUIS FERNANDO PURIZAGA IZQUIERDO
INGENIERO GEOGRAFO

Esta es una copia auténtica imprimible de documento electrónico Rec. BIP N° 19994
 Verificada por el Verificador Catastral de la Superintendencia Nacional de Bienes Estatales, aplicando
 lo dispuesto por el Art. 25 de DS.070-2013- PCM y la Tercera Disposición Complementaria Final del DS. 026-2016-PCM. Su autenticidad e
 integridad puede ser contrastada a través de nuestro portal web: <https://www.sbn.gov.pe> ingresando al ícono *Verifica documento digital* o
 también a través de la siguiente dirección web: <https://www.sbn.gov.pe>. En ambos casos deberás ingresar la siguiente clave:
 808670387D



"Año del Bicentenario del Perú: 200 años de Independencia"

P262	P262 - P263	8.51	179°42'30"	659940.8715	9406909.8020	660190.0318	9407283.9532
P263	P263 - P264	6.91	178°19'48"	659944.3038	9406902.0140	660193.4641	9407276.1652
P264	P264 - P265	2.46	216°16'41"	659947.2749	9406895.7719	660196.4352	9407269.9232
P265	P265 - P266	5.69	156°1'20"	659946.8122	9406893.3519	660195.9725	9407267.5031
P266	P266 - P267	5.84	174°41'37"	659948.1079	9406887.8073	660197.2682	9407261.9585
P267	P267 - P268	5.96	172°29'1"	659949.9559	9406882.2713	660199.1162	9407256.4225
P268	P268 - P269	4.87	179°5'50"	659952.5663	9406876.9135	660201.7266	9407251.0647
P269	P269 - P270	5.55	175°30'49"	659954.7660	9406872.5738	660203.9263	9407246.7250
P270	P270 - P271	8.13	179°38'56"	659957.6550	9406867.8343	660206.8153	9407241.9855
P271	P271 - P272	9.32	160°57'24"	659961.9307	9406860.9160	660211.0910	9407235.0672
P272	P272 - P273	6.73	168°4'51"	659969.1460	9406855.0228	660218.3063	9407229.1740
P273	P273 - P274	8.20	185°40'3"	659975.1296	9406851.9317	660224.2899	9407226.0829
P274	P274 - P275	6.56	173°16'12"	659982.0075	9406847.4671	660231.1678	9407221.6183
P275	P275 - P276	6.20	183°31'17"	659987.8888	9406844.5657	660237.0491	9407218.7169
P276	P276 - P277	7.72	204°20'35"	659993.2697	9406841.4865	660242.4300	9407215.6377
P277	P277 - P278	6.50	145°49'58"	659997.7915	9406835.2347	660246.9518	9407209.3859
P278	P278 - P279	3.20	133°24'16"	660003.9006	9406833.0165	660253.0609	9407207.1678
P279	P279 - P280	31.48	124°18'7"	660006.7597	9406834.4508	660255.9200	9407208.6020
P280	P280 - P281	6.35	99°4'59"	660010.9572	9406865.6522	660260.1175	9407239.8034
P281	P281 - P282	7.03	185°57'6"	660004.8799	9406867.4807	660254.0402	9407241.6319
P282	P282 - P283	7.03	185°57'6"	659998.3930	9406870.1937	660247.5533	9407244.3449
P283	P283 - P284	7.03	185°57'6"	659992.2225	9406873.5647	660241.3828	9407247.7160
P284	P284 - P285	7.03	185°57'6"	659986.4348	9406877.5574	660235.5951	9407251.7086
P285	P285 - P286	7.03	185°57'6"	659981.0922	9406882.1287	660230.2525	9407256.2799
P286	P286 - P287	7.03	185°57'6"	659976.2525	9406887.2293	660225.4128	9407261.3805
P287	P287 - P288	6.08	185°38'35"	659971.9677	9406892.8042	660221.1280	9407266.9554
P288	P288 - P289	7.04	183°30'19"	659968.7532	9406897.9681	660217.9135	9407272.1193
P289	P289 - P290	7.48	183°12'43"	659965.4070	9406904.1574	660214.5673	9407278.3086
P290	P290 - P291	7.48	181°27'23"	659962.2237	9406910.9271	660211.3840	9407285.0783
P291	P291 - P292	36.64	180°14'11"	659959.2138	9406917.7744	660208.3741	9407291.9257
P292	P292 - P293	3.95	179°55'27"	659944.6088	9406951.3763	660193.7691	9407325.5275
P293	P293 - P294	3.95	179°33'32"	659943.0312	9406954.9928	660192.1915	9407329.1440
P294	P294 - P295	4.06	179°7'16"	659941.4257	9406958.5972	660190.5860	9407332.7484
P295	P295 - P296	6.29	189°56'19"	659939.7167	9406962.2810	660188.8770	9407336.4322
P296	P296 - P297	12.86	180°55'10"	659938.0943	9406968.3574	660187.2546	9407342.5086
P297	P297 - P298	8.94	160°58'59"	659934.9759	9406980.8368	660184.1362	9407354.9880
P298	P298 - P299	8.34	158°13'30"	659930.1009	9406988.3303	660179.2612	9407362.4815
P299	P299 - P300	10.52	168°21'16"	659923.2828	9406993.1360	660172.4431	9407367.2872
P300	P300 - P301	13.84	180°25'18"	659913.6404	9406997.3352	660162.8007	9407371.4864
P301	P301 - P302	3.83	179°33'58"	659900.9967	9407002.9524	660150.1570	9407377.1037
P302	P302 - P303	3.83	177°24'55"	659897.4870	9407004.4800	660146.6473	9407378.6312
P303	P303 - P304	3.73	177°38'45"	659893.9121	9407005.8477	660143.0724	9407379.9989
P304	P304 - P305	3.73	178°3'53"	659890.3768	9407007.0362	660139.5371	9407381.1874
P305	P305 - P306	4.37	178°11'18"	659886.8035	9407008.1046	660135.9638	9407382.2558
P306	P306 - P307	4.37	178°30'48"	659882.5785	9407009.2236	660131.7388	9407383.3748
P307	P307 - P308	4.20	179°0'22"	659878.3262	9407010.2326	660127.4865	9407384.3838
P308	P308 - P309	4.20	179°29'58"	659874.2253	9407011.1308	660123.3856	9407385.2820
P309	P309 - P310	48.79	179°54'43"	659870.1168	9407011.9931	660119.2771	9407386.1443



**PERÚ**Ministerio
de Transportes
y ComunicacionesViceministerio
de Transportes

Provias Nacional


"Año del Bicentenario del Perú: 200 años de Independencia"

P310	P310 - P311	7.17	180°5'1"	659822.3548	9407021.9412	660071.5151	9407396.0924
P311	P311 - P312	7.17	180°29'57"	659815.3412	9407023.4127	660064.5015	9407397.5639
P312	P312 - P313	7.46	181°2'60"	659808.3407	9407024.9452	660057.5010	9407399.0965
P313	P313 - P314	7.46	181°38'38"	659801.0876	9407026.6729	660050.2479	9407400.8242
P314	P314 - P315	8.04	203°59'36"	659793.8865	9407028.6082	660043.0468	9407402.7594
P315	P315 - P316	3.00	159°50'58"	659787.6418	9407033.6715	660036.8021	9407407.8227
P316	P316 - P317	3.76	127°56'44"	659784.8033	9407034.6425	660033.9636	9407408.7937
P317	P317 - P318	4.29	233°45'51"	659781.6544	9407032.5843	660030.8147	9407406.7355
P318	P318 - P319	14.62	182°27'56"	659777.6404	9407034.0927	660026.8007	9407408.2439
P319	P319 - P320	14.62	182°8'3"	659764.1856	9407039.8207	660013.3459	9407413.9719
P320	P320 - P1	63.40	180°20'53"	659750.9563	9407046.0444	660000.1166	9407420.1956

CUADRO DEL ÁREA A INSCRIBIRSE

DATOS DEL ÁREA A INSCRIBIRSE				
ENTIDAD PROPIETARIA Y/O DESCRIPCION	FICHA Y/O PARTIDA	ACTOS	ÁREA (Ha)	ÁREA (m2)
Área del Predio Matriz	-	INMATRICULACIÓN	2.3439	23438.60
Area a Independizarse a favor del Estado Peruano - Ministerio de Transporte y Comunicaciones, representado por PROVIAS NACIONAL		INDEPENDIZACIÓN	0.0000	0.00
		ÁREA REMANENTE	0.0000	0.00

LIMA, JULIO DEL 2021



LUIS FERNANDO PURIZAGA IZQUIERDO
INGENIERO GEOGRAFO
Reg. CIP N°79934
VERIFICADOR CATASTRAL
CODIGO N° 008076VCPZRIX