



RESOLUCIÓN N° 0519-2023/SBN-DGPE-SDAPE

San Isidro, 26 de mayo del 2023

VISTO:

El Expediente N° 1095-2021/SBNSDAPE que sustenta el procedimiento sobre **PRIMERA INSCRIPCIÓN DE DOMINIO DE PREDIOS DEL ESTADO** en el marco del Texto Único Ordenado del Decreto Legislativo N° 1192, solicitado por **PROVIAS NACIONAL DEL MINISTERIO DE TRANSPORTES Y COMUNICACIONES**, respecto de un predio rústico de **23 333,87 m²**, ubicado en el distrito de Canchaque, provincia de Huancabamba y departamento de Piura (en adelante, “el predio”), con la finalidad de ser destinado al proyecto denominado “Carretera Emp. PE-1NJ (DV. Huancabamba) Buenos Aires – Salitral - Canchaque - Emp. PE-3N Huancabamba, Tramo Km 71 +600 – Huancabamba”, y;

CONSIDERANDO:

1. Que, la Superintendencia Nacional de Bienes Estatales (en adelante, “SBN”) es el ente rector del Sistema Nacional de Bienes Estatales encargado de normar y supervisar las acciones que realicen las entidades que conforman el mencionado Sistema, en materia de adquisición, disposición, administración y registro de los bienes estatales a nivel nacional, así como de ejecutar dichos actos respecto de los bienes estatales que se encuentran bajo su competencia, procurando optimizar su uso y valor, conforme a lo dispuesto en el Texto Único Ordenado de la Ley N° 29151¹ (en adelante, “la Ley”) y su Reglamento² (en adelante, “el Reglamento”);

2. Que, de conformidad con lo dispuesto por los artículos 49° y 50° del Texto Integrado del Reglamento de Organización y Funciones de la Superintendencia Nacional de Bienes Estatales³ (en adelante “Texto Integrado del ROF de la SBN”), la Subdirección de Administración del Patrimonio Estatal – SDAPE, es la unidad orgánica encargada de sustentar y aprobar los actos de adquisición y administración de los predios estatales bajo competencia de la SBN, procurando con ello una eficiente gestión de éstos, racionalizando su uso y optimizando su valor, entre ellas, el literal a) del citado artículo 50 del “Texto Integrado del ROF de la SBN”;

3. Que, mediante la “Ley que facilita la adquisición, expropiación y posesión de bienes inmuebles para obras de infraestructura y declara de necesidad pública la adquisición o expropiación de bienes inmuebles afectados para la ejecución de diversas obras de infraestructura”⁴, derogada parcialmente (a excepción de su Quinta Disposición Complementaria y Final), por la “Ley marco de adquisición y

¹ Aprobado por Decreto Supremo N° 019-2019-VIVIENDA, publicada en el diario oficial “El Peruano” el 10 de julio de 2019.

² Aprobado con Decreto Supremo N° 008-2021-VIVIENDA, publicada en el diario oficial “El Peruano” el 11 de abril de 2021.

³ Aprobado mediante Resolución n.° 00066-2022/SBN, publicada en el diario oficial “El Peruano”, el 28 de septiembre de 2022

⁴ Aprobada por Ley N° 30025, publicada en el diario oficial “El Peruano” el 22 de mayo de 2013.

expropiación de inmuebles, transferencia de inmuebles de propiedad del Estado, liberación de interferencias y dicta otras medidas para la ejecución de obras de infraestructura⁵ y sus modificaciones (Decreto Legislativo N° 1210⁶, Decreto Legislativo N° 1330⁷, Decreto Legislativo N° 1366⁸), se crea un régimen jurídico aplicable a los procesos de adquisición y expropiación de inmuebles, transferencia de bienes inmuebles de propiedad del Estado y liberación de interferencias para la ejecución de obras de infraestructura. Las normas antes glosadas, han sido recogidas en el Texto Único Ordenado del Decreto Legislativo N° 1192⁹ (en adelante, "TUO del DL N° 1192"); asimismo, es conveniente precisar que aún se encuentra parcialmente vigente el Decreto Supremo N° 011-2013-VIVIENDA, "Reglamento de los procedimientos especiales de saneamiento físico-legal y reglas para la inscripción de transferencias y modificaciones físicas de predios sujetos a trato directo o expropiación y aprueba otras disposiciones"¹⁰ (en adelante, "el Decreto Supremo"); aunado a ello, la directiva denominada "Disposiciones para la transferencia de propiedad estatal y otorgamiento de otros derechos reales en el marco del D.L. N° 1192"¹¹, (en adelante, "la Directiva"), constituyen la normativa especial aplicable al presente procedimiento administrativo;

4. Que, de la normativa especial antes descrita, se advierte que la finalidad de los procedimientos administrativos derivados, concretamente del artículo 41 del "TUO del DL N° 1192", deben ser simplificados y dinámicos, en la medida que la SBN, como representante del Estado, únicamente se sustituye en lugar del titular registral a efectos de efectivizar la transferencia o cualquier otro derecho real en favor del titular del proyecto; sustentándose dicho procedimiento en el **plan de saneamiento físico y legal** el cual ostenta la calidad de declaración jurada y es elaborado por el titular del proyecto, bajo responsabilidad;

5. Que, acorde a lo establecido en la Segunda Disposición Complementaria Final del Decreto de Urgencia N° 003-2020, publicado el 08 de enero de 2020, Decreto de Urgencia que establece disposiciones extraordinarias para la adquisición y liberación de áreas necesarias para el Plan Nacional de Infraestructura para la Competitividad y el Plan Integral de Reconstrucción de Cambios se declaró de necesidad y utilidad pública la ejecución de la obra de infraestructura denominada; "Carretera Emp. PE-1NJ (DV. Huancabamba) - Buenos Aires – Salitral - Canchaque - Emp. PE-3N Huancabamba, Tramo Km 71+600 – Huancabamba";

Respecto de la primera inscripción de dominio de "el predio" a favor de Provias Nacional del Ministerio de Transportes y Comunicaciones

6. Que, mediante el Oficio N° 19551-2021-MTC/20.11 (S.I. N°19396-2021) presentado el 27 de julio de 2021, Provias Nacional del Ministerio de Transportes y Comunicaciones, representado por el entonces director de la Dirección de Derecho de Vía, Abog. Roller Edinson Rojas Floreano (en adelante, "el administrado"), solicitó la primera inscripción de dominio respecto de "el predio" a favor de "el administrado", sustentando su pedido en la normativa especial descrita en el tercer, cuarto y quinto considerando de la presente resolución y adjuntando el Plan de Saneamiento Físico Legal y anexos;

7. Que, en ese sentido, de acuerdo con la finalidad del presente procedimiento administrativo, esta Subdirección procedió con la **calificación atenuada**¹² de la solicitud presentada por "el administrado", con la finalidad de verificar el cumplimiento de los requisitos exigidos por el numeral 5.4.3 de "la Directiva"¹³,

⁵ Aprobada por Decreto Legislativo N° 1192, publicada en el diario oficial "El Peruano" el 23 de agosto de 2015.

⁶ Publicada en el diario oficial "El Peruano" el 23 de septiembre de 2015.

⁷ Publicada en el diario oficial "El Peruano" el 6 de enero de 2017.

⁸ Publicada en el diario oficial "El Peruano" el 23 de julio de 2018.

⁹ Aprobado por Decreto Supremo N° 015-2020-VIVIENDA, publicada en el diario oficial "El Peruano" el 26 de octubre de 2020.

¹⁰ Aprobado por Decreto Supremo N° 011-2013-VIVIENDA, publicada en el diario oficial "El Peruano" el 23 de septiembre de 2013.

¹¹ Directiva 001-2021/SBN, aprobado por Resolución N° 0060-2021/SBN, publicada en el diario oficial "El Peruano" el 26 de julio de 2021.

¹² Se desprende de la naturaleza del presente procedimiento administrativo y del carácter de declaración jurada de la información presentada por la entidad a cargo del proyecto.

¹³ Numeral 5.4.3) de la "Directiva n.° 001-2021/SBN", El Plan de saneamiento físico y legal del predio o inmueble estatal, materia de solicitud el cual es presentado preferentemente conforme al modelo del Anexo N° 2.

Dicho Plan debe cumplir los requerimientos siguientes:

- Ser visado por los profesionales (abogado e ingeniero, arquitecto o geógrafo) designados por el titular del proyecto.
- Indicar el número de la partida registral del predio o inmueble estatal en caso de encontrarse inscrito, e identificar el área total solicitada, el área afectada de cada predio o inmueble estatal con el proyecto, y su relación con el área total del proyecto de obra de infraestructura.
- Contener el Informe Técnico Legal que comprende como mínimo el diagnóstico técnico legal del predio o inmueble estatal solicitado, en el cual se precisa el área, ubicación, linderos, zonificación, ocupación, edificaciones, inscripciones, posesionarios, entre otros.
En dicho Informe Técnico Legal se identifica además las cargas que afecten al predio o inmueble estatal, tales como: procesos judiciales, patrimonio cultural, concesiones, derechos de superficie, gravámenes, actos de administración a favor de particulares, ocupaciones, superposiciones gráficas, duplicidades de partidas, reservas naturales, afectaciones en uso, entre otros. En este rubro se debe precisar la anotación preventiva u otro acto efectuado a nivel registral para asegurar la ejecución del proyecto, de ser el caso.
En el caso que el predio o inmueble estatal materia de solicitud se ubique en zona ribereña al mar, el solicitante precisará y sustentará en el citado informe si se ubica o no en zona de dominio restringido, de acuerdo a la LAM aprobada por DICIPI o referencial, conforme al Anexo N° 2.
- Contener como sustento, los documentos siguientes:
 - Títulos archivados, en el caso que el predio o inmueble estatal se encuentre inscrito
 - Certificado de Búsqueda Catastral expedido por la SUNARP, respecto al área solicitada, con una antigüedad no mayor a seis (6) meses, en los casos siguientes:
 - Predios e inmuebles estatales no inscritos en el Registro de Predios; o

emitiéndose el Informe Preliminar N° 02522-2021/SBN-DGPE-SDAPE del 10 de septiembre de 2021, a través del cual se advirtió, entre otros, que: **i)** Revisada la base gráfica SIGDA se observó que “el predio” se ubica muy próximo al denominado Camino Prehispánico Trazo Cruz Blanca Canchaque Segmento 7, 8 y 9 y **ii)** El administrado no presentó el Certificado de Búsqueda Catastral acorde a lo exigido por el literal ii), inciso d), sub-numeral 5.4.3 de “la Directiva”;

8. Que, es conveniente precisar que, las observaciones descritas en el considerando precedente de la presente resolución, fueron puestas en conocimiento de “el administrado”, a través del Oficio N° 07859-2021/SBN-DGPE-SDAPE, notificado 24 de septiembre de 2021, a fin de que adecue su pedido al marco legal vigente en el plazo de diez (10) días hábiles, computados a partir el día siguiente de su notificación, bajo apercibimiento de declarar su solicitud como inadmisibles, de conformidad con lo establecido en el numeral 6.1.5 de “la Directiva”;

9. Que, mediante el Oficio N° 27993-2021-MTC/20.11 (S.I. n.° 25803-2021) presentado el 04 de octubre de 2021, “el administrado” presentó el descargo de las observaciones advertidas en el Oficio señalado en el considerando precedente, por lo que, adjuntó el Informe N.° 026-2021/CLSN°0148-2021-MTC/20.11 del 30 de septiembre del 2021, a través del cual señaló que revisada la base gráfica SIGDA – Ministerio de Cultura, se observó la superposición parcial con el Camino Prehispánico Trazo Cruz Blanca - Canchaque (Segmento 7, 8 y 9); sin embargo, de la inspección realizada en campo se ha verificado que sobre “el predio” no existen indicios de superposición física con monumentos arqueológicos y /o bienes culturales;

10. Que, por otro lado, “el administrado” presentó un Certificado de Búsqueda Catastral del 25 de agosto de 2021, elaborado en base al Informe Técnico N° 007792-2021-Z.R.N°I-SEDE-PIURA/UREG/CAT del 19 de agosto de 2021, a través del cual, la Oficina Registral de Piura señaló que “el predio” se superpone con la partida 11208962; sobre lo señalado, cabe precisar que en el numeral 5.2.5 del Plan de Saneamiento Físico Legal se precisa que la citada partida corresponde a la anotación preventiva de Derecho de Vía del proyecto Carretera Emp. PE-1NJ (DV. Huancabamba) Buenos Aires – Salitral - Canchaque - Emp. PE-3N Huancabamba, Tramo 71+600 – Huancabamba de acuerdo al artículo 5.5 del Texto Único Ordenado del Decreto Legislativo 1192, la misma que ha sido solicitada por Provias Nacional, sujeto activo materia del trámite, lo cual no es un impedimento para realizar la Primera Inscripción de Dominio, sino todo lo contrario forma parte del procedimiento regulado en el Decreto Legislativo antes mencionado;

11. Que, en ese sentido, se procedió a realizar la evaluación correspondiente de la documentación remitida por “el administrado”, emitiéndose el Informe Preliminar n.° 03296-2021/SBN-DGPE-SDAPE del 19 de noviembre de 2021, a través del cual se verificó que “el administrado” aclaró las observaciones técnicas advertidas;

12. Que, en el Informe N.° 026-2021/CLSN°0148-2021-MTC/20.11 del 30 de septiembre del 2021, “el administrado” declaró que de la revisión de la base gráfica del Ministerio de Energía y Minas (MINEM) - GEOCATMIN, se puede advertir que el predio se superpone totalmente sobre la concesión minera 010503906 San Miguel XXIV, y de forma parcial sobre las concesiones mineras 010412006 San Miguel XXII y 010067619 Canchaque VI, sin embargo, no repercute al procedimiento de primera inscripción de dominio de predios del estado, dado que si bien existe un derecho minero de concesión, esta no le otorga el derecho real de propiedad sobre el terreno concedido, sino sobre los frutos y productos de los recursos naturales que han de ser explotados; aunado a ello, del levantamiento de información en campo, no se ha

- Predios e inmuebles estatales que formen parte de áreas de gran extensión inscritas en el Registro de Predios que involucren más de una partida registral o cuando en la partida registral existan diversas anotaciones de independización y/o anotaciones de cierre parcial por duplicidad registral.
En el caso que el Certificado de Búsqueda Catastral establezca un área mayor a la solicitada, se adjunta la documentación que dio mérito a la emisión del indicado Certificado y un plano diagnóstico que evidencie que el área solicitada se encuentra dentro del área materia del Certificado de Búsqueda Catastral, suscrito por ingeniero, arquitecto o geógrafo.

- iii) Informe de la inspección técnica realizada, presentado conforme al modelo del Anexo N° 3. Dicho informe contiene como mínimo la fecha de inspección con una antigüedad no mayor a un (1) año, la descripción de lo observado durante la inspección, incluyendo la naturaleza del predio o inmueble estatal, ocupaciones, posesiones, la verificación de la ruptura o no de la continuidad geográfica en aplicación de la Ley N° 26856, de ser el caso, y otros aspectos verificados que refuercen el diagnóstico técnico legal.
- iv) Plano perimétrico y de ubicación del predio o inmueble estatal en coordenadas UTM en sistema WGS 84, a escala apropiada, con la indicación del área, linderos, ángulos y medidas perimétricas, suscrito por verificador catastral.
- v) Memoria descriptiva del predio o inmueble estatal, con la indicación del área, linderos, medidas perimétricas y zonificación, suscrito por verificador catastral.
- vi) Cuando se requiera una independización, los documentos indicados en los incisos iv) y v) del presente literal también se presentan respecto del área remanente, salvo que la indicada área no se pueda determinar.
- vii) Fotografía del predio o inmueble estatal, con una antigüedad no mayor a un (1) año.

La solicitud puede ser formulada a través de la Mesa de Partes Virtual o la Mesa de Partes física. En el caso que la solicitud sea presentada a través de la Mesa de Partes física, el solicitante remite un CD con el Plano perimétrico y de ubicación y la Memoria descriptiva, debidamente firmados, y dos (2) juegos físicos de dichos documentos; asimismo, remite en el CD los planos de diagnóstico, cuando formen parte de la documentación sustentatoria. El solicitante remite los archivos digitales en formato shapefile de ESRI y la información gráfica digital correspondiente. En el caso que para la elaboración del plan de saneamiento físico y legal se requiera información o documentación que no sea accesible al titular del proyecto, éste puede requerirla a la entidad pública afectada con dicho proyecto, la cual deberá ser entregada bajo responsabilidad, conforme a lo establecido en el artículo 3 del Decreto Supremo N° 011-2013-VIVIENDA.

encontrado infraestructura correspondiente a la concesión minera ni actividades mineras de exploración, explotación entre otras, debido a que si bien estas concesiones tienen áreas de 200.0000 Ha. no son aprovechadas toda vez que en la zona de superposición con el área requerida para inscripción, se encuentra proyectada la construcción de la Obra: Carretera Emp. PE-1NJ (DV. Huancabamba) Buenos Aires – Salitral – Canchaque – Emp. PE-3N Huancabamba, Tramo 71+600 – Huancabamba, conforme a la Resolución Ministerial N° 532-2014MTC/02, del 25.07.2014;

13. Que, resulta pertinente indicar que “el administrado” debe tener en cuenta el artículo 5.15 de “la Directiva”, el cual dispone que: “La resolución que dispone la primera inscripción de dominio, la transferencia de propiedad, o el otorgamiento de otros derechos reales, indica que el derecho otorgado mediante aquella no brinda autorizaciones, permisos, licencias u otros derechos necesarios que, para el ejercicio de sus actividades, debe obtener el titular del proyecto de la obra de infraestructura ante otras entidades conforme a la normatividad vigente. Corresponde al beneficiario del derecho otorgado cumplir con la normatividad para el ejercicio de las actividades que vaya a ejecutar sobre el predio o inmueble estatal;

14. Que, es importante precisar que, de la revisión del Plan de Saneamiento Físico - Legal de “el predio”, se advierte que “el administrado” declaró que “el predio” se encuentra comprendido en una zona sin antecedentes registrales, desocupado, no presenta edificaciones y no se afecta propiedad ni posesión de terceros; por otro lado, en relación al Informe de Inspección Técnica, “el administrado” indicó que la inspección fue realizada el 01 de julio de 2021, verificándose que “el predio” es rustico - rural, con topografía plana, suelo arenoso y con presencia de limos;

15. Que, en ese sentido, se debe tener en cuenta lo señalado en el tercer párrafo del artículo 3° de “el Decreto Supremo”, concordante con el numeral 5.6) de “la Directiva”, establecen que, la información y documentación que el solicitante presente y la que consigne en el plan de saneamiento físico y legal, al cual se refiere la presente directiva, **adquieren la calidad de declaración jurada**. Asimismo, el numeral 6.2.2) de “la Directiva”, señala que, la documentación que sustenta la emisión de la resolución, son **los documentos proporcionados por el solicitante**; precisándose además que, no es necesario ni obligatorio el cumplimiento de otros requisitos por parte de la SBN, tales como la inspección técnica del predio, obtención del certificado de parámetros urbanísticos o de zonificación y vías;

16. Que, el artículo 5 de “el Decreto Supremo”, establece que, en el caso de **predios no inscritos de propiedad estatal**, la SBN realizará la primera inscripción de dominio **a favor del titular del proyecto**; disposición legal que es concordante con lo prescrito por el numeral 6.1.1 de “la Directiva”;

17. Que, en atención a lo expuesto, esta Superintendencia tomará como válida la documentación y declaración presentada por “el administrado”, en estricto cumplimiento del marco normativo antes señalado, dado que acorde a lo detallado en el considerando décimo quinto de la presente resolución, el titular del proyecto asume entera responsabilidad por lo declarado en el Plan de Saneamiento Físico - Legal y la solicitud presentada; y, en consecuencia, se procederá con la primera inscripción de dominio de “el predio” a favor de “el administrado”, con la finalidad de ejecutar la obra de infraestructura denominada: “Carretera Emp. PE-1NJ (DV. Huancabamba) Buenos Aires – Salitral - Canchaque - Emp. PE-3N Huancabamba, Tramo Km 71+600 – Huancabamba” y en los documentos técnicos como Plano de Perimétrico – Ubicación y la Memoria Descriptiva suscritos y autorizados por el verificador catastral Ingeniero Geógrafo Luis Fernando Purizaga Izquierdo;

18. Que, para los efectos de la calificación registral y en cumplimiento de lo previsto por el numeral 4.2.2 del Convenio de Cooperación Interinstitucional entre la SUNARP y la SBN, forman parte de la presente resolución y por tanto de la misma firma digital, los documentos técnicos descritos en el considerando que antecede, lo que podrá ser verificado a través de la dirección web: <http://app.sbn.gob.pe/verifica>. Asimismo, en la calificación de la solicitud de inscripción correspondiente al presente procedimiento, el Registrador deberá tomar en cuenta **la exoneración de pago de derechos registrales**, conforme a lo regulado en el numeral 5.2 de la Directiva N° 09-2015-SUNARP-SN¹⁴ “ Directiva que regula en sede registral el trámite de inscripción de los actos referidos al proceso de adquisición y expropiación de inmuebles, y transferencia de inmuebles de propiedad del Estado, previstos en el Decreto Legislativo N° 1192”, la cual prescribe lo siguiente: “Los actos previstos en el Decreto Legislativo N° 1192 se encuentran sujetos al pago de derechos

¹⁴ Aprobada por Resolución del Superintendente Nacional de los Registros Públicos N° 275-2015-SUNARP-SN publicada en el Diario Oficial El Peruano el 27 de octubre del 2015

registrales, salvo los casos de inmatriculación, transferencia e independización de inmuebles de propiedad del Estado a que se refiere el artículo 41.3 del citado decreto legislativo”;

Por lo expuesto, de conformidad con lo dispuesto en “la Ley”, el “Texto Integrado del ROF de la SBN”, el “TUO del D.L. N° 1192”, “la Directiva”, la Resolución N° 0005-2022/SBN-GG, de fecha 31 de enero de 2022, y el Informe Técnico Legal N° 0585-2023/SBN-DGPE-SDAPE, de fecha 25 de mayo de 2023;

SE RESUELVE:

PRIMERO: DISPONER la **PRIMERA INSCRIPCIÓN DE DOMINIO** en el marco del Texto Único Ordenado del Decreto Legislativo N° 1192 del predio rústico de **23 333,87 m²**, ubicado en el distrito de Canchaque, provincia de Huancabamba y departamento de Piura a favor del **PROVIAS NACIONAL DEL MINISTERIO DE TRANSPORTES Y COMUNICACIONES - MTC** con la finalidad de destinarlo al proyecto de infraestructura vial denominado “Carretera Emp. PE-1NJ (DV. Huancabamba) Buenos Aires – Salitral - Canchaque - Emp. PE-3N Huancabamba, Tramo Km 71+600 – Huancabamba”, en virtud de los argumentos antes expuestos en la presente resolución.

SEGUNDO: REMITIR la presente resolución y la documentación técnica que la sustenta, a la Zona Registral N° I – Oficina Registral de Piura de la Superintendencia Nacional de los Registros Públicos, para la inscripción correspondiente.

TERCERO: NOTIFICAR a **PROVIAS NACIONAL DEL MINISTERIO DE TRANSPORTES Y COMUNICACIONES**, lo resuelto en la presente resolución.

CUARTO: Disponer la publicación de la presente resolución en el diario oficial El Peruano y en la Sede Digital de la Superintendencia Nacional de Bienes Estatales (www.gob.pe/sbn), el mismo día de su publicación.

Regístrese, notifíquese y publíquese. –

CARLOS ALFONSO GARCÍA WONG
Subdirector de Administración del Patrimonio Estatal
Superintendencia Nacional de Bienes Estatales



"Año del Bicentenario del Perú: 200 años de Independencia"

5. DESCRIPCIÓN DEL ÁREA A INMATRICULAR

ÁREA PARA INMATRICULAR


PLANO: INMA-HUANC-26

DESCRIPCIÓN DE LINDEROS, COLINDANCIAS Y MEDIDAS PERIMÉTRICAS

	COLINDANCIA - INMA-HUANC-26	LONG. (m)
NORTE	Colinda con Predios de Terceros (P97-P103)	58.95
SUR	Colinda con Predios de Terceros (P242-P246)	46.67
ESTE	Colinda con el Derecho de Via de la Carretera EMP.PE-1NJ (DV. Huancabamba) - Buenos Aires - Salitral - Canchaque - EMP. PE 3N Huancabamba, Tramo 71+600 - Huacabamba y con Predios de Terceros (P246-P97)	1052.51
OESTE	Colinda con el Derecho de Via de la Carretera EMP.PE-1NJ (DV. Huancabamba) - Buenos Aires - Salitral - Canchaque - EMP. PE 3N Huancabamba, Tramo 71+600 - Huacabamba y con Predios de Terceros (P103-P242)	896.93

CUADRO DE DATOS TÉCNICOS

DATOS TECNICOS Y CUADROS DE COORDENADAS DEL ÁREA A INMATRICULAR							
VERTICE	LADO	DISTANCIA	ANGULO	WGS84 - 17S		PSAD56 - 17S	
				ESTE (X)	NORTE (Y)	ESTE (X)	NORTE (Y)
P1	P1 - P2	5.01	185°29'28"	660425.8758	9407076.3945	660675.0361	9407450.5457
P2	P2 - P3	5.07	178°27'47"	660429.0436	9407080.2699	660678.2039	9407454.4211
P3	P3 - P4	5.22	174°48'59"	660432.1437	9407084.2772	660681.3040	9407458.4285
P4	P4 - P5	5.36	178°16'57"	660434.9496	9407088.6745	660684.1099	9407462.8257
P5	P5 - P6	1.40	128°6'45"	660437.6947	9407093.2749	660686.8550	9407467.4261
P6	P6 - P7	3.98	232°37'25"	660437.1931	9407094.5772	660686.3534	9407468.7285
P7	P7 - P8	3.98	177°57'53"	660439.2739	9407097.9647	660688.4342	9407472.1159
P8	P8 - P9	4.10	177°35'33"	660441.2333	9407101.4244	660690.3936	9407475.5756
P9	P9 - P10	4.10	177°12'57"	660443.1012	9407105.0718	660692.2615	9407479.2230
P10	P10 - P11	2.15	177°39'11"	660444.7895	9407108.8052	660693.9498	9407482.9564
P11	P11 - P12	2.15	178°21'36"	660445.5929	9407110.7949	660694.7532	9407484.9461
P12	P12 - P13	2.15	178°21'36"	660446.3389	9407112.8067	660695.4992	9407486.9579
P13	P13 - P14	2.15	178°21'36"	660447.0271	9407114.8391	660696.1874	9407488.9903
P14	P14 - P15	2.15	178°21'36"	660447.6568	9407116.8903	660696.8171	9407491.0415
P15	P15 - P16	2.15	178°21'36"	660448.2276	9407118.9587	660697.3879	9407493.1099
P16	P16 - P17	2.15	178°21'36"	660448.7389	9407121.0426	660697.8992	9407495.1938
P17	P17 - P18	2.15	178°21'36"	660449.1904	9407123.1403	660698.3507	9407497.2915
P18	P18 - P19	3.83	177°44'31"	660449.5817	9407125.2500	660698.7420	9407499.4012
P19	P19 - P20	3.83	177°24'55"	660450.1308	9407129.0382	660699.2911	9407503.1894
P20	P20 - P21	3.99	177°34'41"	660450.5085	9407132.8471	660699.6688	9407506.9983
P21	P21 - P22	3.99	177°55'28"	660450.7343	9407136.8318	660699.8946	9407510.9830





"Año del Bicentenario del Perú: 200 años de Independencia"

P22	P22 - P23	4.11	178°15'5"	660450.8155	9407140.8223	660699.9758	9407514.9735
P23	P23 - P24	4.11	178°37'19"	660450.7738	9407144.9311	660699.9341	9407519.0823
P24	P24 - P25	4.20	179°2'32"	660450.6332	9407149.0375	660699.7935	9407523.1887
P25	P25 - P26	5.84	179°28'31"	660450.4195	9407153.2298	660699.5798	9407527.3810
P26	P26 - P27	4.51	223°31'26"	660450.0686	9407159.0626	660699.2289	9407533.2138
P27	P27 - P28	4.97	136°41'55"	660452.9736	9407162.5146	660702.1339	9407536.6659
P28	P28 - P29	4.79	180°39'43"	660452.6946	9407167.4746	660701.8549	9407541.6258
P29	P29 - P30	4.59	180°14'28"	660452.4808	9407172.2589	660701.6411	9407546.4101
P30	P30 - P31	4.39	184°58'51"	660452.2952	9407176.8454	660701.4555	9407550.9966
P31	P31 - P32	7.11	154°26'32"	660452.4993	9407181.2313	660701.6596	9407555.3826
P32	P32 - P33	4.07	212°38'8"	660449.7318	9407187.7848	660698.8921	9407561.9361
P33	P33 - P34	3.54	184°41'17"	660450.4202	9407191.7946	660699.5805	9407565.9458
P34	P34 - P35	3.54	184°30'52"	660451.3028	9407195.2251	660700.4631	9407569.3763
P35	P35 - P36	2.29	183°16'46"	660452.4528	9407198.5756	660701.6131	9407572.7268
P36	P36 - P37	2.36	182°58'25"	660453.3182	9407200.6937	660702.4785	9407574.8449
P37	P37 - P38	1.90	182°43'39"	660454.3244	9407202.8324	660703.4847	9407576.9836
P38	P38 - P39	3.44	181°47'25"	660455.2158	9407204.5141	660704.3761	9407578.6653
P39	P39 - P40	3.44	182°27'36"	660456.9198	9407207.4998	660706.0801	9407581.6510
P40	P40 - P41	3.39	181°54'18"	660458.7499	9407210.4088	660707.9102	9407584.5600
P41	P41 - P42	3.39	181°21'41"	660460.6482	9407213.2148	660709.8085	9407587.3660
P42	P42 - P43	3.55	180°54'18"	660462.6128	9407215.9749	660711.7731	9407590.1262
P43	P43 - P44	3.55	180°27'22"	660464.7149	9407218.8318	660713.8752	9407592.9830
P44	P44 - P45	63.02	180°4'38"	660466.8396	9407221.6718	660715.9999	9407595.8230
P45	P45 - P46	5.20	179°6'21"	660504.6600	9407272.0811	660753.8203	9407646.2323
P46	P46 - P47	5.20	178°12'42"	660507.7177	9407276.2919	660756.8780	9407650.4431
P47	P47 - P48	5.20	178°12'42"	660510.6424	9407280.5958	660759.8027	9407654.7471
P48	P48 - P49	5.20	178°12'42"	660513.4314	9407284.9891	660762.5917	9407659.1403
P49	P49 - P50	5.20	178°12'42"	660516.0819	9407289.4673	660765.2422	9407663.6185
P50	P50 - P51	5.20	178°12'42"	660518.5914	9407294.0260	660767.7517	9407668.1772
P51	P51 - P52	5.20	178°12'42"	660520.9574	9407298.6607	660770.1177	9407672.8120
P52	P52 - P53	5.20	178°12'42"	660523.1776	9407303.3671	660772.3379	9407677.5183
P53	P53 - P54	30.87	179°6'21"	660525.2498	9407308.1405	660774.4101	9407682.2917
P54	P54 - P55	5.00	181°18'9"	660537.0997	9407336.6460	660786.2600	9407710.7973
P55	P55 - P56	5.00	182°36'18"	660539.1226	9407341.2162	660788.2829	9407715.3674
P56	P56 - P57	5.00	182°36'18"	660541.3510	9407345.6896	660790.5113	9407719.8408
P57	P57 - P58	5.00	182°36'18"	660543.7805	9407350.0572	660792.9408	9407724.2084
P58	P58 - P59	5.00	182°36'18"	660546.4060	9407354.3098	660795.5663	9407728.4610
P59	P59 - P60	5.00	182°36'18"	660549.2220	9407358.4387	660798.3823	9407732.5899
P60	P60 - P61	5.00	182°36'18"	660552.2228	9407362.4354	660801.3831	9407736.5866
P61	P61 - P62	5.00	182°36'18"	660555.4022	9407366.2915	660804.5625	9407740.4427
P62	P62 - P63	26.84	181°18'9"	660558.7535	9407369.9992	660807.9138	9407744.1504
P63	P63 - P64	8.16	263°26'11"	660577.2017	9407389.4990	660826.3620	9407763.6502
P64	P64 - P65	4.11	182°10'16"	660583.7348	9407384.6029	660832.8951	9407758.7541
P65	P65 - P66	4.98	231°43'48"	660586.9293	9407382.0142	660836.0896	9407756.1654
P66	P66 - P67	3.97	234°27'42"	660586.8640	9407377.0312	660836.0243	9407751.1824
P67	P67 - P68	3.90	179°25'55"	660583.6010	9407374.7644	660832.7613	9407748.9156
P68	P68 - P69	3.94	178°54'6"	660580.4227	9407372.5093	660829.5830	9407746.6605
P69	P69 - P70	3.94	178°24'37"	660577.2565	9407370.1703	660826.4168	9407744.3215


LUIS FERNANDO PURIZAGA ZUÑIGA

Esta es una copia auténtica imprimible de documento electrónico generado en la Superintendencia Nacional de Bienes Estatales, aplicando lo dispuesto por el Art. 25 de DS.070-2013- PCM y la Tercera Disposición Complementaria Final del DS. 026-2016-PCM. Su autenticidad e integridad puede ser contrastada a través de nuestro portal www.sbn.gov.pe ingresando al ícono "Verifica documento digital" o también a través de la siguiente dirección web: www.sbn.gov.pe. En ambos casos deberás ingresar la siguiente clave: 6121935175



"Año del Bicentenario del Perú: 200 años de Independencia"


P70	P70 - P71	4.31	177°50'39"	660574.1562	9407367.7442	660823.3165	9407741.8954
P71	P71 - P72	4.41	177°12'31"	660570.8676	9407364.9652	660820.0279	9407739.1164
P72	P72 - P73	4.24	176°45'12"	660567.6454	9407361.9613	660816.8057	9407736.1125
P73	P73 - P74	4.24	176°23'5"	660564.7136	9407358.9000	660813.8739	9407733.0512
P74	P74 - P75	4.64	175°48'17"	660561.9812	9407355.6605	660811.1415	9407729.8117
P75	P75 - P76	4.64	175°33'42"	660559.2544	9407351.9006	660808.4147	9407726.0518
P76	P76 - P77	4.64	175°33'42"	660556.8267	9407347.9410	660805.9870	9407722.0922
P77	P77 - P78	4.64	175°33'42"	660554.7128	9407343.8054	660803.8731	9407717.9566
P78	P78 - P79	3.68	176°3'10"	660552.9252	9407339.5186	660802.0855	9407713.6698
P79	P79 - P80	2.86	176°48'46"	660551.7458	9407336.0321	660800.9061	9407710.1833
P80	P80 - P81	33.93	56°59'0"	660550.9803	9407333.2721	660800.1406	9407707.4233
P81	P81 - P82	5.79	152°34'18"	660583.3350	9407343.4827	660832.4953	9407717.6339
P82	P82 - P83	4.28	187°0'52"	660587.4330	9407347.5725	660836.5933	9407721.7237
P83	P83 - P84	4.55	174°54'7"	660590.8102	9407350.2042	660839.9705	9407724.3555
P84	P84 - P85	9.78	182°7'49"	660594.1350	9407353.3076	660843.2953	9407727.4588
P85	P85 - P86	7.54	190°4'11"	660601.5244	9407359.7077	660850.6847	9407733.8589
P86	P86 - P87	4.00	162°1'53"	660607.9953	9407363.5691	660857.1556	9407737.7203
P87	P87 - P88	3.60	197°4'4"	660610.6303	9407366.5785	660859.7906	9407740.7298
P88	P88 - P89	12.81	213°49'48"	660613.6915	9407368.4712	660862.8518	9407742.6224
P89	P89 - P90	6.51	144°48'35"	660626.4959	9407368.0011	660875.6562	9407742.1523
P90	P90 - P91	6.60	176°36'43"	660631.9530	9407371.5569	660881.1133	9407745.7081
P91	P91 - P92	9.18	168°8'29"	660637.2629	9407375.4825	660886.4232	9407749.6337
P92	P92 - P93	7.44	168°18'7"	660643.3680	9407382.3431	660892.5283	9407756.4943
P93	P93 - P94	10.35	176°31'21"	660647.0845	9407388.7888	660896.2448	9407762.9400
P94	P94 - P95	10.26	173°50'17"	660651.7031	9407398.0563	660900.8634	9407772.2075
P95	P95 - P96	9.86	136°41'44"	660655.2659	9407407.6736	660904.4263	9407781.8248
P96	P96 - P97	11.28	177°58'34"	660651.4179	9407416.7494	660900.5782	9407790.9006
P97	P97 - P98	8.08	153°8'59"	660646.6505	9407426.9728	660895.8108	9407801.1241
P98	P98 - P99	11.14	171°30'18"	660640.2932	9407431.9665	660889.4535	9407806.1177
P99	P99 - P100	16.80	158°10'39"	660630.6126	9407437.4779	660879.7729	9407811.6291
P100	P100 - P101	14.90	157°34'3"	660613.9688	9407439.7672	660863.1291	9407813.9184
P101	P101 - P102	3.50	170°30'3"	660599.5502	9407436.0113	660848.7105	9407810.1625
P102	P102 - P103	4.53	174°11'5"	660596.3592	9407434.5839	660845.5195	9407808.7351
P103	P103 - P104	5.26	173°56'57"	660592.4303	9407432.3233	660841.5906	9407806.4746
P104	P104 - P105	5.26	174°42'40"	660588.1708	9407429.2325	660837.3311	9407803.3837
P105	P105 - P106	4.39	176°36'39"	660584.2131	9407425.7612	660833.3734	9407799.9124
P106	P106 - P107	4.39	178°21'31"	660581.0862	9407422.6729	660830.2465	9407796.8241
P107	P107 - P108	20.65	179°41'52"	660578.0493	9407419.4966	660827.2096	9407793.6478
P108	P108 - P109	6.16	263°26'11"	660563.8588	9407404.4972	660813.0191	9407778.6484
P109	P109 - P110	4.00	90°0'0"	660558.9262	9407408.1939	660808.0865	9407782.3451
P110	P110 - P111	5.70	90°0'0"	660556.5273	9407404.9930	660805.6876	9407779.1442
P111	P111 - P112	24.54	276°33'49"	660561.0917	9407401.5723	660810.2520	9407775.7235
P112	P112 - P113	5.91	178°41'51"	660544.2250	9407383.7441	660793.3853	9407757.8953
P113	P113 - P114	5.91	177°23'42"	660540.2640	9407379.3619	660789.4243	9407753.5132
P114	P114 - P115	5.91	177°23'42"	660536.5063	9407374.8043	660785.6666	9407748.9555
P115	P115 - P116	5.91	177°23'42"	660532.9595	9407370.0805	660782.1198	9407744.2317
P116	P116 - P117	5.91	177°23'42"	660529.6312	9407365.2005	660778.7915	9407739.3517
P117	P117 - P118	5.91	177°23'42"	660526.5281	9407360.1742	660775.6884	9407734.3254





"Año del Bicentenario del Perú: 200 años de Independencia"

P118	P118 - P119	5.91	177°23'42"	660523.6566	9407355.0121	660772.8169	9407729.1633
P119	P119 - P120	5.91	177°23'42"	660521.0227	9407349.7247	660770.1830	9407723.8760
P120	P120 - P121	30.87	178°41'51"	660518.6319	9407344.3232	660767.7922	9407718.4744
P121	P121 - P122	4.58	180°53'39"	660506.7820	9407315.8176	660755.9423	9407689.9688
P122	P122 - P123	4.58	181°47'18"	660504.9583	9407311.6169	660754.1186	9407685.7681
P123	P123 - P124	4.32	210°23'12"	660503.0044	9407307.4751	660752.1647	9407681.6263
P124	P124 - P125	3.00	141°57'40"	660499.4363	9407305.0357	660748.5966	9407679.1869
P125	P125 - P126	7.07	180°5'23"	660498.5290	9407302.1762	660747.6893	9407676.3274
P126	P126 - P127	4.58	194°42'57"	660496.3812	9407295.4434	660745.5415	9407669.5946
P127	P127 - P128	4.43	181°45'32"	660493.9268	9407291.5772	660743.0871	9407665.7284
P128	P128 - P129	4.73	181°47'18"	660491.4395	9407287.9127	660740.5998	9407662.0639
P129	P129 - P130	63.02	180°55'25"	660488.6620	9407284.0838	660737.8223	9407658.2350
P130	P130 - P131	4.31	179°53'25"	660450.8405	9407233.6730	660700.0008	9407607.8242
P131	P131 - P132	4.32	179°22'56"	660448.2586	9407230.2179	660697.4189	9407604.3691
P132	P132 - P133	4.32	178°48'27"	660445.7129	9407226.7335	660694.8732	9407600.8847
P133	P133 - P134	4.32	178°15'54"	660443.2394	9407223.1957	660692.3997	9407597.3470
P134	P134 - P135	3.79	177°53'6"	660440.8739	9407219.5842	660690.0342	9407593.7355
P135	P135 - P136	3.79	177°42'45"	660438.9146	9407216.3375	660688.0749	9407590.4887
P136	P136 - P137	3.91	177°13'8"	660437.0863	9407213.0150	660686.2466	9407587.1662
P137	P137 - P138	3.91	176°56'51"	660435.3708	9407209.5039	660684.5311	9407583.6551
P138	P138 - P139	2.61	177°9'12"	660433.8445	9407205.9062	660683.0048	9407580.0575
P139	P139 - P140	2.61	177°41'47"	660432.9451	9407203.4541	660682.1054	9407577.6053
P140	P140 - P141	2.61	177°41'47"	660432.1450	9407200.9678	660681.3053	9407575.1191
P141	P141 - P142	2.61	177°41'47"	660431.4455	9407198.4514	660680.6058	9407572.6026
P142	P142 - P143	5.27	176°36'32"	660430.8477	9407195.9089	660680.0080	9407570.0601
P143	P143 - P144	5.38	175°56'42"	660429.9466	9407190.7139	660679.1069	9407564.8651
P144	P144 - P145	5.28	176°35'40"	660429.4045	9407185.3632	660678.5648	9407559.5144
P145	P145 - P146	5.46	177°19'3"	660429.1854	9407180.0892	660678.3457	9407554.2404
P146	P146 - P147	5.39	178°2'6"	660429.2143	9407174.6254	660678.3746	9407548.7766
P147	P147 - P148	5.39	178°58'25"	660429.4277	9407169.2370	660678.5880	9407543.3882
P148	P148 - P149	5.27	179°47'18"	660429.7375	9407163.8536	660678.8978	9407538.0048
P149	P149 - P150	5.27	180°1'19"	660430.0601	9407158.5887	660679.2204	9407532.7399
P150	P150 - P151	3.51	180°19'20"	660430.3807	9407153.3236	660679.5410	9407527.4748
P151	P151 - P152	3.51	180°41'39"	660430.5740	9407149.8238	660679.7343	9407523.9750
P152	P152 - P153	3.18	181°1'40"	660430.7249	9407146.3218	660679.8852	9407520.4730
P153	P153 - P154	3.12	181°22'31"	660430.8048	9407143.1429	660679.9651	9407517.2941
P154	P154 - P155	3.06	181°39'2"	660430.8084	9407140.0231	660679.9687	9407514.1743
P155	P155 - P156	3.00	182°3'47"	660430.7236	9407136.9622	660679.8839	9407511.1134
P156	P156 - P157	2.94	182°18'39"	660430.5326	9407133.9662	660679.6929	9407508.1174
P157	P157 - P158	2.51	182°31'34"	660430.2269	9407131.0378	660679.3872	9407505.1890
P158	P158 - P159	1.56	182°4'42"	660429.8561	9407128.5528	660679.0164	9407502.7040
P159	P159 - P160	1.56	181°37'25"	660429.5706	9407127.0217	660678.7309	9407501.1729
P160	P160 - P161	1.56	181°37'25"	660429.2418	9407125.4994	660678.4021	9407499.6506
P161	P161 - P162	1.56	181°37'25"	660428.8700	9407123.9870	660678.0303	9407498.1382
P162	P162 - P163	1.56	181°37'25"	660428.4555	9407122.4857	660677.6158	9407496.6369
P163	P163 - P164	1.56	181°37'25"	660427.9986	9407120.9968	660677.1589	9407495.1480
P164	P164 - P165	1.56	181°37'25"	660427.4998	9407119.5214	660676.6601	9407493.6726
P165	P165 - P166	1.56	181°37'25"	660426.9593	9407118.0608	660676.1196	9407492.2120



 INGENIERO GEOGRAFO
 VERIFICA DOCUMENTO DIGITAL
 CODIGO N° 008076VCPZRIX



"Año del Bicentenario del Perú: 200 años de Independencia"

P166	P166 - P167	3.80	182°42'11"	660426.3776	9407116.6160	660675.5379	9407490.7672
P167	P167 - P168	3.80	183°15'7"	660424.7949	9407113.1641	660673.9552	9407487.3154
P168	P168 - P169	3.52	182°36'43"	660423.0191	9407109.8079	660672.1794	9407483.9591
P169	P169 - P170	3.52	181°58'25"	660421.2312	9407106.7721	660670.3915	9407480.9233
P170	P170 - P171	3.44	181°30'20"	660419.3401	9407103.8002	660668.5004	9407477.9514
P171	P171 - P172	3.44	181°2'57"	660417.4162	9407100.9452	660666.5765	9407475.0964
P172	P172 - P173	3.09	180°38'4"	660415.4403	9407098.1259	660664.6006	9407472.2771
P173	P173 - P174	3.09	180°17'28"	660413.6378	9407095.6136	660662.7981	9407469.7648
P174	P174 - P175	18.91	180°2'60"	660411.8226	9407093.1105	660660.9829	9407467.2617
P175	P175 - P176	1.60	213°13'8"	660400.7052	9407077.8084	660649.8655	9407451.9597
P176	P176 - P177	5.00	146°40'57"	660399.2064	9407077.2397	660648.3667	9407451.3909
P177	P177 - P178	5.00	180°11'22"	660396.2761	9407073.1917	660645.4364	9407447.3429
P178	P178 - P179	2.15	155°47'47"	660393.3324	9407069.1534	660642.4927	9407443.3047
P179	P179 - P180	86.55	204°6'46"	660392.8899	9407067.0515	660642.0502	9407441.2027
P180	P180 - P181	4.00	179°55'54"	660342.0154	9406997.0276	660591.1757	9407371.1789
P181	P181 - P182	4.00	179°36'13"	660339.6677	9406993.7882	660588.8280	9407367.9394
P182	P182 - P183	4.00	179°13'39"	660337.3417	9406990.5314	660586.5020	9407364.6826
P183	P183 - P184	4.00	178°52'13"	660335.0595	9406987.2431	660584.2198	9407361.3943
P184	P184 - P185	4.20	178°28'35"	660332.8426	9406983.9105	660582.0029	9407358.0617
P185	P185 - P186	4.20	178°5'40"	660330.6091	9406980.3514	660579.7694	9407354.5026
P186	P186 - P187	3.77	177°50'57"	660328.4955	9406976.7203	660577.6558	9407350.8715
P187	P187 - P188	3.77	177°45'32"	660326.7231	9406973.3943	660575.8834	9407347.5455
P188	P188 - P189	2.45	177°55'31"	660325.0821	9406970.0015	660574.2424	9407344.1527
P189	P189 - P190	2.45	178°20'56"	660324.0965	9406967.7602	660573.2568	9407341.9114
P190	P190 - P191	2.45	178°20'56"	660323.1759	9406965.4914	660572.3362	9407339.6426
P191	P191 - P192	2.45	178°20'56"	660322.3211	9406963.1971	660571.4814	9407337.3483
P192	P192 - P193	2.45	178°20'56"	660321.5328	9406960.8791	660570.6931	9407335.0303
P193	P193 - P194	2.45	178°20'56"	660320.8115	9406958.5393	660569.9718	9407332.6905
P194	P194 - P195	2.45	178°20'56"	660320.1580	9406956.1797	660569.3183	9407330.3309
P195	P195 - P196	2.45	178°20'56"	660319.5727	9406953.8023	660568.7330	9407327.9535
P196	P196 - P197	5.89	177°16'53"	660319.0562	9406951.4090	660568.2165	9407325.5602
P197	P197 - P198	5.89	176°41'19"	660318.0888	9406945.6028	660567.2491	9407319.7541
P198	P198 - P199	6.23	177°15'14"	660317.4585	9406939.7513	660566.6188	9407313.9025
P199	P199 - P200	5.87	178°1'11"	660317.0889	9406933.5349	660566.2492	9407307.6861
P200	P200 - P201	11.89	178°40'53"	660316.9435	9406927.6645	660566.1038	9407301.8157
P201	P201 - P202	11.89	179°50'48"	660316.9226	9406915.7779	660566.0829	9407289.9292
P202	P202 - P203	5.87	180°29'58"	660316.9336	9406903.8914	660566.0939	9407278.0427
P203	P203 - P204	5.87	181°0'16"	660316.8878	9406898.0229	660566.0481	9407272.1741
P204	P204 - P205	5.95	181°35'56"	660316.7392	9406892.1558	660565.8995	9407266.3070
P205	P205 - P206	5.87	182°10'50"	660316.4223	9406886.2096	660565.5826	9407260.3608
P206	P206 - P207	2.99	182°1'6"	660315.8870	9406880.3620	660565.0473	9407254.5132
P207	P207 - P208	2.99	181°25'39"	660315.5099	9406877.3980	660564.6702	9407251.5492
P208	P208 - P209	2.99	181°25'39"	660315.0592	9406874.4442	660564.2195	9407248.5954
P209	P209 - P210	2.99	181°25'39"	660314.5350	9406871.5026	660563.6953	9407245.6538
P210	P210 - P211	3.62	181°32'23"	660313.9377	9406868.5750	660563.0980	9407242.7262
P211	P211 - P212	3.62	181°29'15"	660313.1192	9406865.0499	660562.2795	9407239.2011
P212	P212 - P213	3.69	181°16'4"	660312.2096	9406861.5476	660561.3699	9407235.6989
P213	P213 - P214	3.69	181°2'38"	660311.2042	9406858.0010	660560.3645	9407232.1522

LUIS FERNANDO PURIZAGA ZQUIERDO
DIRECTOR GENERAL DE SERVICIOS GEOGRÁFICOS



"Año del Bicentenario del Perú: 200 años de Independencia"

P214	P214 - P215	3.56	180°48'36"	660310.1345	9406854.4734	660559.2948	9407228.6246
P215	P215 - P216	3.56	180°34'50"	660309.0534	9406851.0820	660558.2137	9407225.2332
P216	P216 - P217	3.56	180°22'54"	660307.9381	9406847.7018	660557.0984	9407221.8530
P217	P217 - P218	3.56	180°11'24"	660306.8003	9406844.3292	660555.9606	9407218.4804
P218	P218 - P219	24.67	180°1'58"	660305.6513	9406840.9604	660554.8116	9407215.1116
P219	P219 - P220	7.63	179°56'2"	660297.6735	9406817.6127	660546.8338	9407191.7639
P220	P220 - P221	7.63	179°36'29"	660295.2150	9406810.3905	660544.3753	9407184.5417
P221	P221 - P222	7.63	179°13'38"	660292.8059	9406803.1516	660541.9662	9407177.3028
P222	P222 - P223	7.63	178°51'28"	660290.4944	9406795.8797	660539.6547	9407170.0309
P223	P223 - P224	6.30	178°40'53"	660288.3282	9406788.5631	660537.4885	9407162.7143
P224	P224 - P225	6.30	178°45'19"	660286.6802	9406782.4863	660535.8405	9407156.6375
P225	P225 - P226	7.48	178°41'37"	660285.1646	9406776.3751	660534.3249	9407150.5263
P226	P226 - P227	7.78	178°51'21"	660283.5297	9406769.0744	660532.6900	9407143.2256
P227	P227 - P228	7.63	179°13'11"	660281.9817	9406761.4506	660531.1420	9407135.6019
P228	P228 - P229	7.63	179°36'29"	660280.5658	9406753.9540	660529.7261	9407128.1052
P229	P229 - P230	48.52	179°56'2"	660279.2013	9406746.4479	660528.3616	9407120.5991
P230	P230 - P231	3.45	180°9'53"	660270.5791	9406698.7046	660519.7394	9407072.8558
P231	P231 - P232	3.45	180°59'28"	660269.9560	9406695.3103	660519.1163	9407069.4615
P232	P232 - P233	3.10	181°58'0"	660269.2743	9406691.9270	660518.4346	9407066.0783
P233	P233 - P234	3.10	182°59'10"	660268.5574	9406688.9087	660517.7178	9407063.0599
P234	P234 - P235	3.02	184°13'18"	660267.6844	9406685.9320	660516.8447	9407060.0832
P235	P235 - P236	2.82	185°24'48"	660266.6230	9406683.1033	660515.7833	9407057.2545
P236	P236 - P237	2.62	186°33'12"	660265.3869	9406680.5667	660514.5472	9407054.7179
P237	P237 - P238	2.51	187°48'7"	660263.9768	9406678.3562	660513.1371	9407052.5074
P238	P238 - P239	1.64	186°34'40"	660262.3537	9406676.4447	660511.5140	9407050.5959
P239	P239 - P240	0.55	188°20'6"	660261.1528	9406675.3215	660510.3131	9407049.4728
P240	P240 - P241	12.00	96°8'37"	660260.7017	9406675.0086	660509.8620	9407049.1598
P241	P241 - P242	19.41	231°47'17"	660266.4457	9406664.4766	660515.6060	9407038.6279
P242	P242 - P243	0.22	58°56'57"	660258.8059	9406646.6352	660507.9662	9407020.7864
P243	P243 - P244	16.22	144°51'6"	660259.0218	9406646.6650	660508.1821	9407020.8162
P244	P244 - P245	16.48	196°49'52"	660270.8841	9406657.7341	660520.0444	9407031.8853
P245	P245 - P246	13.75	152°54'31"	660285.6700	9406665.0056	660534.8303	9407039.1568
P246	P246 - P247	5.68	72°32'36"	660293.8899	9406676.0250	660543.0502	9407050.1763
P247	P247 - P248	6.08	270°44'3"	660288.5245	9406677.9002	660537.6848	9407052.0514
P248	P248 - P249	5.66	171°4'48"	660290.6023	9406683.6096	660539.7626	9407057.7608
P249	P249 - P250	5.24	177°34'22"	660291.6899	9406689.1641	660540.8502	9407063.3153
P250	P250 - P251	5.00	184°4'46"	660292.4781	9406694.3443	660541.6384	9407068.4955
P251	P251 - P252	5.00	176°38'20"	660293.5807	9406699.2246	660542.7410	9407073.3759
P252	P252 - P253	5.00	177°46'41"	660294.3943	9406704.1558	660543.5546	9407078.3070
P253	P253 - P254	5.00	182°31'9"	660295.0170	9406709.1215	660544.1773	9407083.2727
P254	P254 - P255	5.00	179°54'14"	660295.8562	9406714.0481	660545.0165	9407088.1993
P255	P255 - P256	5.00	179°56'10"	660296.6871	9406718.9762	660545.8474	9407093.1274
P256	P256 - P257	5.00	182°53'26"	660297.5126	9406723.9052	660546.6729	9407098.0565
P257	P257 - P258	5.00	180°44'54"	660298.5862	9406728.7895	660547.7465	9407102.9407
P258	P258 - P259	5.01	180°43'35"	660299.7242	9406733.6621	660548.8845	9407107.8133
P259	P259 - P260	5.01	179°44'52"	660300.9247	9406738.5234	660550.0850	9407112.6747
P260	P260 - P261	4.97	179°0'21"	660302.1033	9406743.3878	660551.2636	9407117.5391
P261	P261 - P262	4.94	173°47'13"	660303.1904	9406748.2410	660552.3507	9407122.3922



"Año del Bicentenario del Perú: 200 años de Independencia"

P262	P262 - P263	4.92	178°23'51"	660303.7424	9406753.1532	660552.9027	9407127.3044
P263	P263 - P264	6.50	164°54'22"	660304.1552	9406758.0585	660553.3155	9407132.2098
P264	P264 - P265	7.51	202°51'58"	660302.9946	9406764.4550	660552.1549	9407138.6063
P265	P265 - P266	11.71	181°58'8"	660304.6296	9406771.7802	660553.7899	9407145.9314
P266	P266 - P267	7.36	181°57'28"	660307.5707	9406783.1108	660556.7310	9407157.2620
P267	P267 - P268	7.36	181°9'24"	660309.6635	9406790.1719	660558.8238	9407164.3231
P268	P268 - P269	7.51	180°45'56"	660311.8984	9406797.1893	660561.0587	9407171.3405
P269	P269 - P270	7.22	180°22'24"	660314.2723	9406804.3127	660563.4326	9407178.4639
P270	P270 - P271	5.35	180°3'38"	660316.5991	9406811.1459	660565.7594	9407185.2971
P271	P271 - P272	5.08	225°55'52"	660318.3302	9406816.2119	660567.4905	9407190.3631
P272	P272 - P273	5.00	132°47'8"	660322.9310	9406818.3773	660572.0913	9407192.5285
P273	P273 - P274	5.01	177°12'29"	660324.4409	9406823.1423	660573.6012	9407197.2935
P274	P274 - P275	5.00	181°34'33"	660325.7198	9406827.9863	660574.8801	9407202.1375
P275	P275 - P276	5.07	189°38'37"	660327.1292	9406832.7857	660576.2895	9407206.9369
P276	P276 - P277	6.55	210°52'21"	660329.3514	9406837.3400	660578.5117	9407211.4912
P277	P277 - P278	5.26	140°44'0"	660334.8352	9406840.9174	660583.9955	9407215.0686
P278	P278 - P279	5.38	176°58'39"	660336.4277	9406845.9329	660585.5880	9407220.0841
P279	P279 - P280	7.09	140°39'15"	660337.7823	9406851.1363	660586.9426	9407225.2875
P280	P280 - P281	4.43	178°15'15"	660334.8156	9406857.5706	660583.9759	9407231.7218
P281	P281 - P282	2.85	219°31'12"	660332.8369	9406861.5393	660581.9972	9407235.6905
P282	P282 - P283	3.50	178°31'3"	660333.4782	9406864.3124	660582.6385	9407238.4636
P283	P283 - P284	3.50	178°34'5"	660334.1776	9406867.7385	660583.3379	9407241.8897
P284	P284 - P285	3.50	178°34'5"	660334.7912	9406871.1810	660583.9515	9407245.3322
P285	P285 - P286	3.50	178°34'5"	660335.3186	9406874.6377	660584.4789	9407248.7890
P286	P286 - P287	3.45	246°33'51"	660335.7594	9406878.1066	660584.9197	9407252.2578
P287	P287 - P288	7.38	152°47'56"	660339.0762	9406879.0698	660588.2365	9407253.2210
P288	P288 - P289	5.50	131°50'21"	660344.4415	9406884.1425	660593.6018	9407258.2937
P289	P289 - P290	6.03	216°57'19"	660344.2922	9406889.6447	660593.4525	9407263.7960
P290	P290 - P291	3.00	147°6'44"	660347.7861	9406894.5612	660596.9464	9407268.7124
P291	P291 - P292	11.39	131°0'28"	660347.9176	9406897.5583	660597.0779	9407271.7095
P292	P292 - P293	15.02	224°20'54"	660339.6599	9406905.4001	660588.8202	9407279.5513
P293	P293 - P294	4.91	184°11'14"	660339.1012	9406920.4129	660588.2615	9407294.5641
P294	P294 - P295	4.77	180°45'41"	660339.2773	9406925.3199	660588.4376	9407299.4711
P295	P295 - P296	4.63	181°25'32"	660339.5118	9406930.0849	660588.6721	9407304.2361
P296	P296 - P297	4.48	183°32'46"	660339.8541	9406934.6997	660589.0144	9407308.8509
P297	P297 - P298	4.33	183°9'23"	660340.4618	9406939.1424	660589.6221	9407313.2936
P298	P298 - P299	4.16	180°42'28"	660341.2836	9406943.3919	660590.4439	9407317.5431
P299	P299 - P300	4.11	181°20'5"	660342.1242	9406947.4676	660591.2845	9407321.6188
P300	P300 - P301	4.99	183°25'9"	660343.0471	9406951.4691	660592.2074	9407325.6204
P301	P301 - P302	5.42	187°2'60"	660344.4561	9406956.2544	660593.6164	9407330.4056
P302	P302 - P303	6.28	182°35'14"	660346.6127	9406961.2245	660595.7730	9407335.3757
P303	P303 - P304	4.47	191°35'18"	660349.3706	9406966.8678	660598.5309	9407341.0190
P304	P304 - P305	4.60	182°33'22"	660352.0973	9406970.4045	660601.2576	9407344.5557
P305	P305 - P306	5.98	213°14'32"	660355.0673	9406973.9204	660604.2276	9407348.0716
P306	P306 - P307	9.85	146°13'4"	660360.8030	9406975.6269	660609.9633	9407349.7781
P307	P307 - P308	9.47	113°45'35"	660367.0887	9406983.2118	660616.2490	9407357.3631
P308	P308 - P309	58.96	242°35'28"	660362.8504	9406991.6786	660612.0107	9407365.8299
P309	P309 - P310	2.02	215°17'37"	660397.5068	9407039.3798	660646.6671	9407413.5310



"Año del Bicentenario del Perú: 200 años de Independencia"

P310	P310 - P311	5.01	149°6'52"	660399.4154	9407040.0261	660648.5757	9407414.1773
P311	P311 - P312	5.01	178°59'23"	660402.6643	9407043.8426	660651.8246	9407417.9938
P312	P312 - P313	5.00	174°19'12"	660405.8416	9407047.7111	660655.0019	9407421.8623
P313	P313 - P314	10.00	184°0'4"	660408.6178	9407051.8711	660657.7781	9407426.0223
P314	P314 - P315	5.00	176°42'35"	660414.7350	9407059.7807	660663.8953	9407433.9319
P315	P315 - P316	5.00	180°1'9"	660417.5614	9407063.9042	660666.7217	9407438.0554
P316	P316 - P317	5.01	178°17'16"	660420.3891	9407068.0268	660669.5494	9407442.1780
P317	P317 - P1	5.00	181°2'13"	660423.0958	9407072.2373	660672.2561	9407446.3885

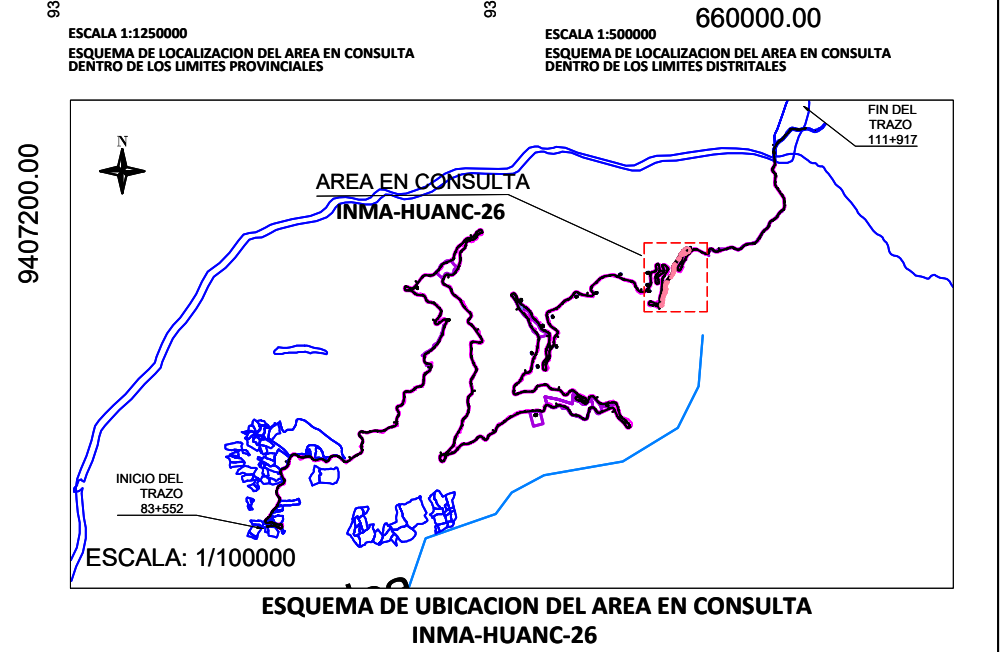
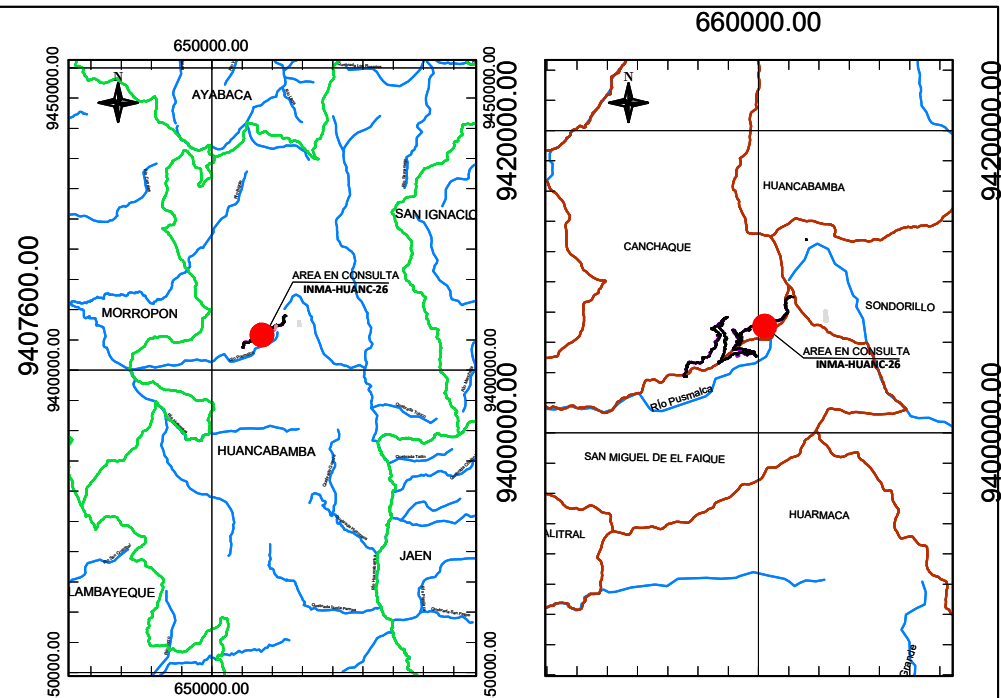
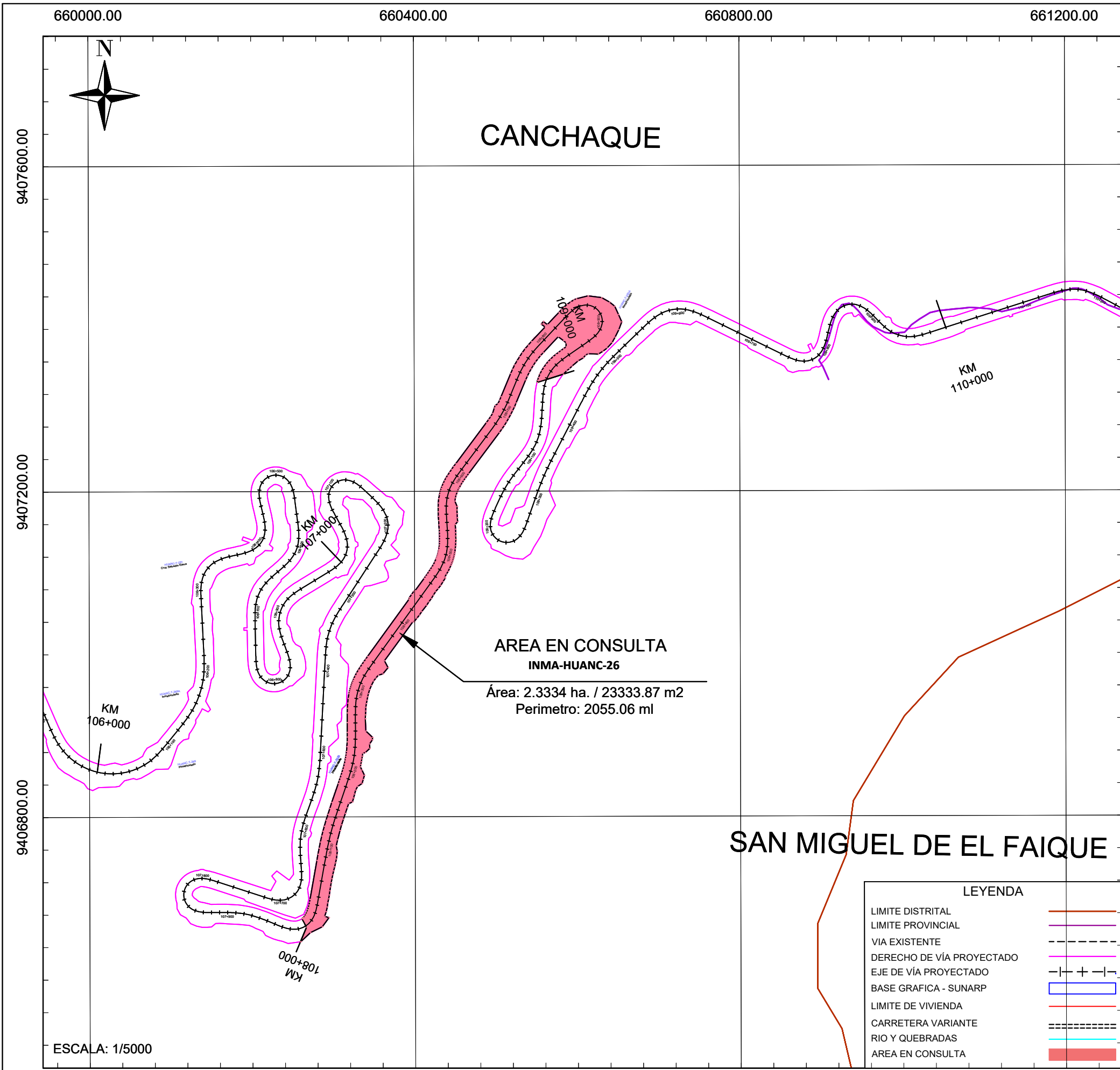
CUADRO DEL ÁREA A INSCRIBIRSE

DATOS DEL ÁREA A INSCRIBIRSE				
ENTIDAD PROPIETARIA Y/O DESCRIPCION	FICHA Y/O PARTIDA	ACTOS	ÁREA (Ha)	ÁREA (m2)
Área del Predio Matriz	-	INMATRICULACIÓN	2.3334	23333.87
Area a Independizarse a favor del Estado Peruano - Ministerio de Transporte y Comunicaciones, representado por PROVIAS NACIONAL		INDEPENDIZACIÓN	0.0000	0.00
		ÁREA REMANENTE	0.0000	0.00



LUIS FERNANDO PURIZAGA IZQUIERDO
INGENIERO GEOGRAFO
Reg. CIP N°79934
VERIFICADOR CATASTRAL
CODIGO N° 008076VCPZRIX

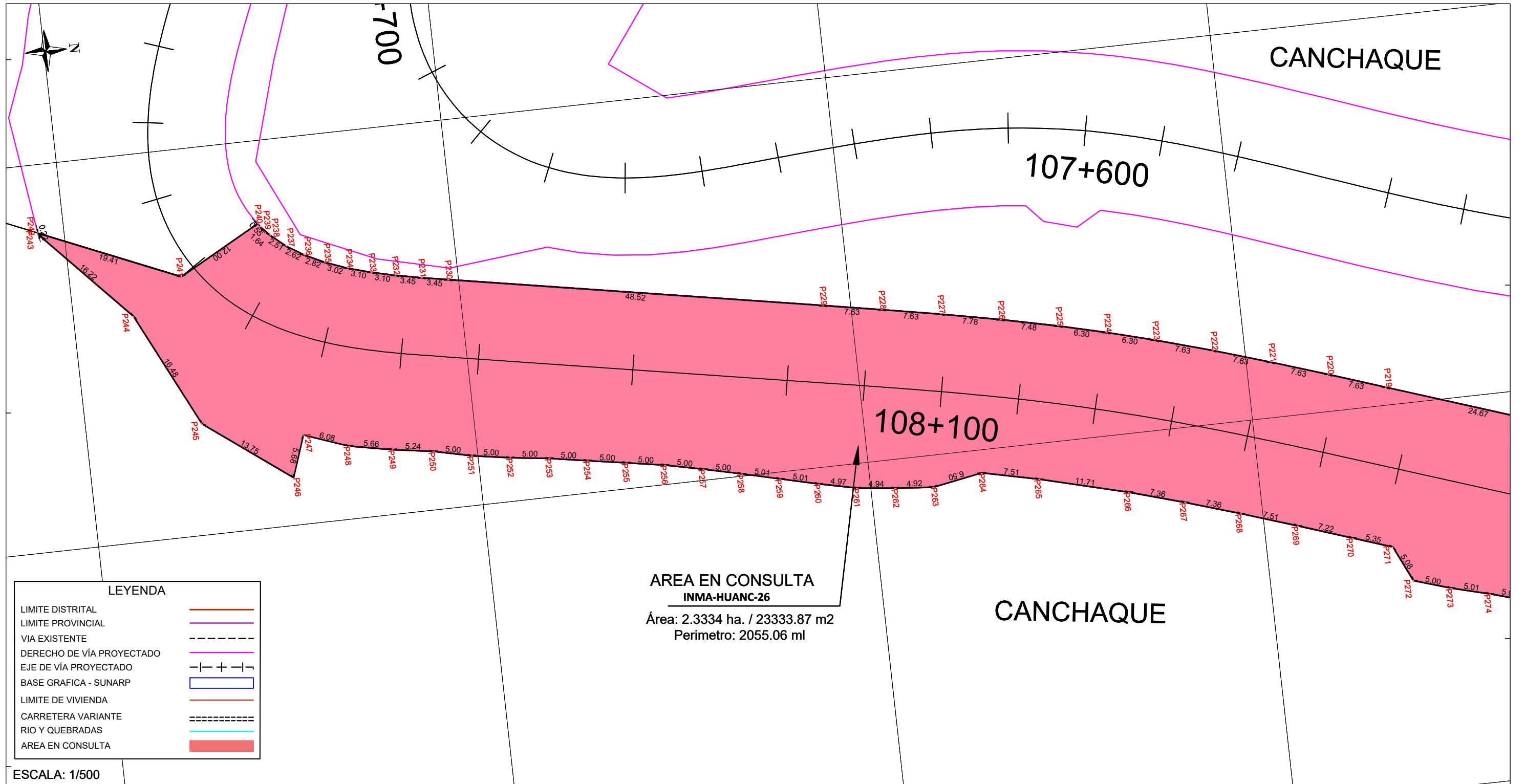
LIMA, JULIO DEL 2021



DESCRIPCION	UNIDAD	AREA
ÁREA MATRIZ DE POSESIONARIO :	m2	23333.87
	ha	2.3334

APELLIDOS Y NOMBRES/RAZON SOCIAL: -

CONDICION: POSESIONARIO	TRAMO: -	FIRMA:
PARTIDA: SIN ANTECEDENTES REGISTRALES	LADO: DERECHO / IZQUIERDO	 S. FERNANDO PURIZAGA IZQUIERDO INGENIERO GEOGRAFICO Reg. CIP Nº 79934
SECTOR: -	DEPARTAMENTO: PIURA	
TIPO DE PREDIO: -	PROVINCIA: HUANCABAMBA	
PROGRESIVA INICIAL: 108+000	DISTRITO: CANCHAQUE	
PROGRESIVA FINAL: 109+000	CENTRO URBANO/UNIDAD CATASTRAL: -	



DATOS TÉCNICOS DE LA POLIGONAL

LIMITE	COLINDANCIA	LONGITUD (m)
NORTE	Colinda con Predios de Terceros (P97-P103)	58.95
SUR	Colinda con Predios de Terceros (P242-P246)	46.67
ESTE	Colinda con el Derecho de Vía de la Carretera EMP.PE-1NJ (DV. Huancabamba) - Buenos Aires - Salitral - Canchaque - EMP. PE 3N Huancabamba, Tramo 71+600 - Huacabamba y con Predios de Terceros (P246-P97)	1052.51
OESTE	Colinda con el Derecho de Vía de la Carretera EMP.PE-1NJ (DV. Huancabamba) - Buenos Aires - Salitral - Canchaque - EMP. PE 3N Huancabamba, Tramo 71+600 - Huacabamba y con Predios de Terceros (P103-P242)	896.93

DESCRIPCION		UND.	ÁREA
ÁREA MATRIZ DE POSESIONARIO :		m2	23333.87
ÁREA AFECTADA	ÁREA AFECTADA	m2	23333.87
	ÁFECTADA TOTAL	m2	23333.87
ÁREA REMANENTE		m2	0.00

APELLIDOS Y NOMBRES/RAZON SOCIAL:				
-				
CONDICION:	TRAMO:	TIPO DE PREDIO:	PROVINCIA:	FIRMA:
POSESIONARIO	-	-	HUANCABAMBA	
PARTIDA:	LADO:	PROGRESIVA INICIAL:	DISTRITO:	
SIN ANTECEDENTES REGISTRALES	DERECHO / IZQUIERDO	108+000	CANCHAQUE	
SECTOR:	DEPARTAMENTO:	PROGRESIVA FINAL:	CENTRO URBANO/UNIDAD CATASTRAL:	
-	PIURA	109+000	-	

NOTAS

- DIMENSIONES EN METROS
- SISTEMA REFERENCIAL: UTM - DATUM WGS84
- EL PLANO ESTÁ INFORMADO

Esta es una copia auténtica electrónica archivada en la Superintendencia Nacional de Registros Públicos (SUNARP) a través de su sistema de información geográfica (SIG) en formato digital o electrónico. En caso de duda, consulte el documento original en la oficina de registro correspondiente.

Ministerio de Transportes y Comunicaciones

Viceministerio de Transportes

Provia Nacional

6121935175

PROYECTO: CARRETERA EMP.PE-1NJ (DV. HUANCABAMBA) - BUENOS AIRES - SALITRAL - CANCHAQUE - EMP. PE 3N HUANCABAMBA, TRAMO 71+600 - HUANCABAMBA

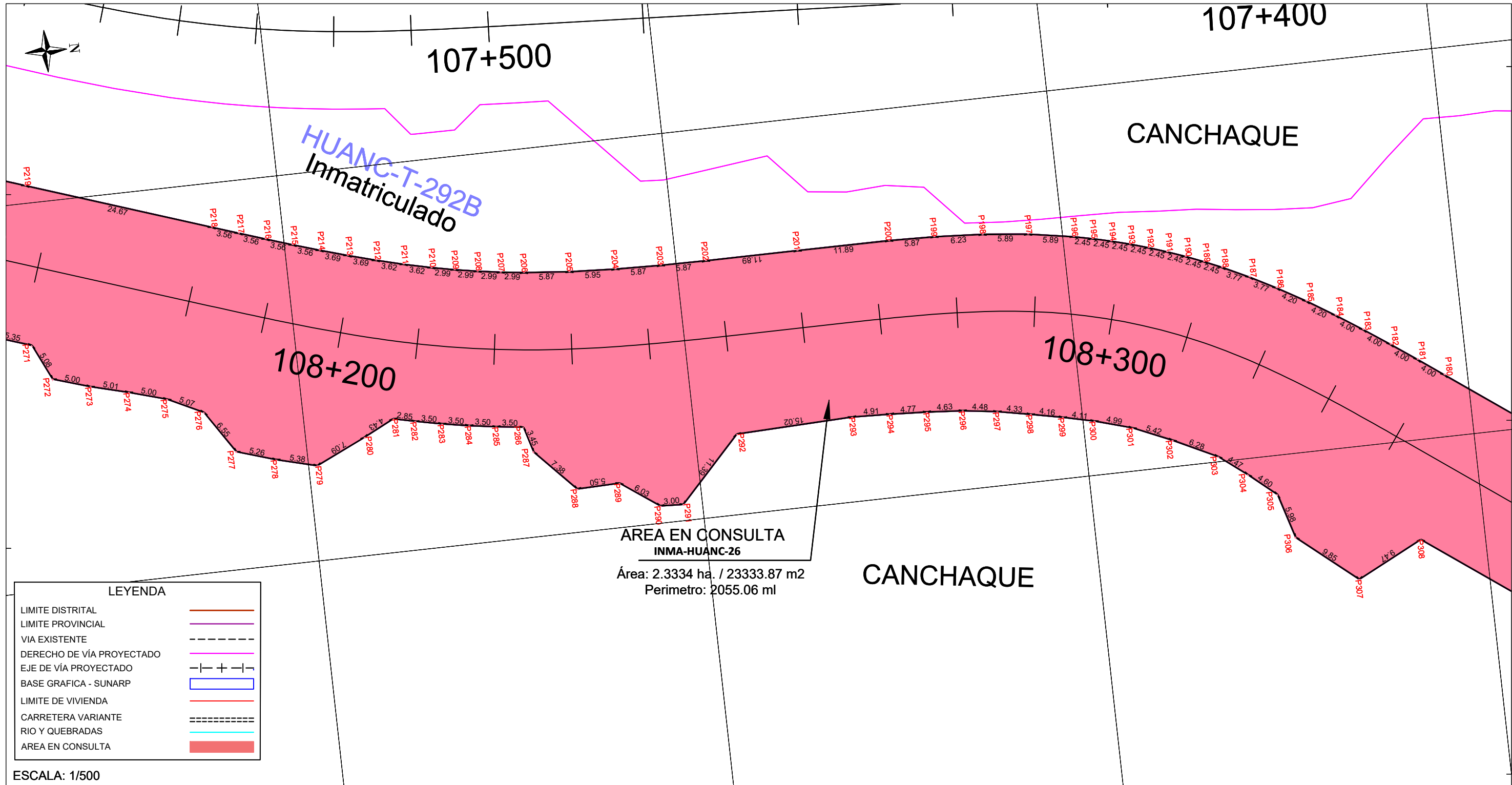
PLANU: PERÍMETRICO

ESCALA: LA INDICADA

PROYECCION: WGS84 ZONA: 17 SUR FECHA: JULIO 2021

UNMA-HUANC-26

Nº PLANO: 01



DATOS TÉCNICOS DE LA POLIGONAL

LIMITE	COLINDANCIA	LONGITUD (m)
NORTE	Colinda con Predios de Terceros (P97-P103)	58.95
SUR	Colinda con Predios de Terceros (P242-P246)	46.67
ESTE	Colinda con el Derecho de Vía de la Carretera EMP.PE-1NJ (DV. Huancabamba) - Buenos Aires - Salitral - Canchaque - EMP. PE 3N Huancabamba, Tramo 71+600 - Huacabamba y con Predios de Terceros (P246-P97)	1052.51
OESTE	Colinda con el Derecho de Vía de la Carretera EMP.PE-1NJ (DV. Huancabamba) - Buenos Aires - Salitral - Canchaque - EMP. PE 3N Huancabamba, Tramo 71+600 - Huacabamba y con Predios de Terceros (P103-P242)	896.93

DESCRIPCION		UND.	ÁREA
ÁREA MATRIZ DE POSESIONARIO :		m ²	23333.87
ÁREA AFECTADA	ÁREA AFECTADA	m ²	23333.87
	ÁFECTADA TOTAL	m ²	23333.87
ÁREA REMANENTE		m ²	0.00

APELLIDOS Y NOMBRES/RAZON SOCIAL:				
-				
CONDICION:	TRAMO:	TIPO DE PREDIO:	PROVINCIA:	FIRMA:
POSESIONARIO	-	-	HUANCABAMBA	
PARTIDA:	LADO:	PROGRESIVA INICIAL:	DISTRITO:	
SIN ANTECEDENTES REGISTRALES	DERECHO / IZQUIERDO	108+000	CANCHAQUE	
SECTOR:	DEPARTAMENTO:	PROGRESIVA FINAL:	CENTRO URBANO/UNIDAD CATASTRAL:	
-	PIURA	109+000	-	

NOTAS

- DIMENSIONES Y ELEVACIONES EN METROS
- SISTEMA REFERENCIAL EN UTM - DATUM WGS84
- EL PLANO ESTA INFORMACION

Esta es una copia autorizada por el Arzobispado de Lima. La integridad puede ser comprobada a través de la siguiente URL: www.sbn.gob.pe. En anexo se adjunta el documento digital o electrónico archivado en la Superintendencia Nacional de Registros Públicos (SUNARP).

Ministerio de Transportes y Comunicaciones

Viceministerio de Transportes

Provia Nacional

6121935175

PROYECTO:

CARRETERA EMP.PE-1NJ (DV. HUANCABAMBA) - BUENOS AIRES - SALITRAL - CANCHAQUE - EMP. PE 3N HUANCABAMBA, TRAMO 71+600 - HUANCABAMBA

PLANU: PERÍMETRICO

PROYECCION: WGS84

ZONA: 17 SUR

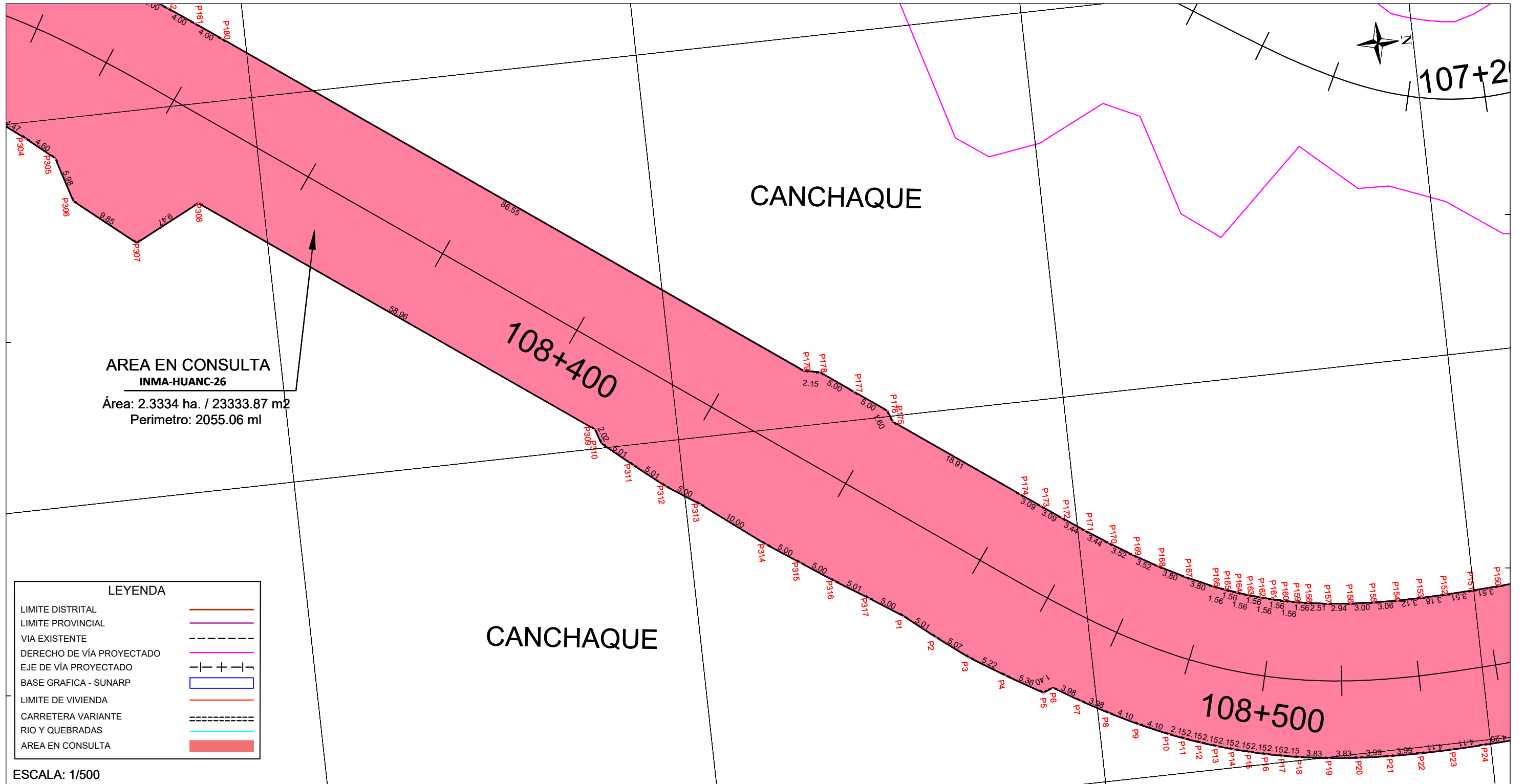
FECHA: JULIO 2021

ESCALA: LA INDICADA

INMA-HUANC-26

Nº PLANO: 03

9407000.00

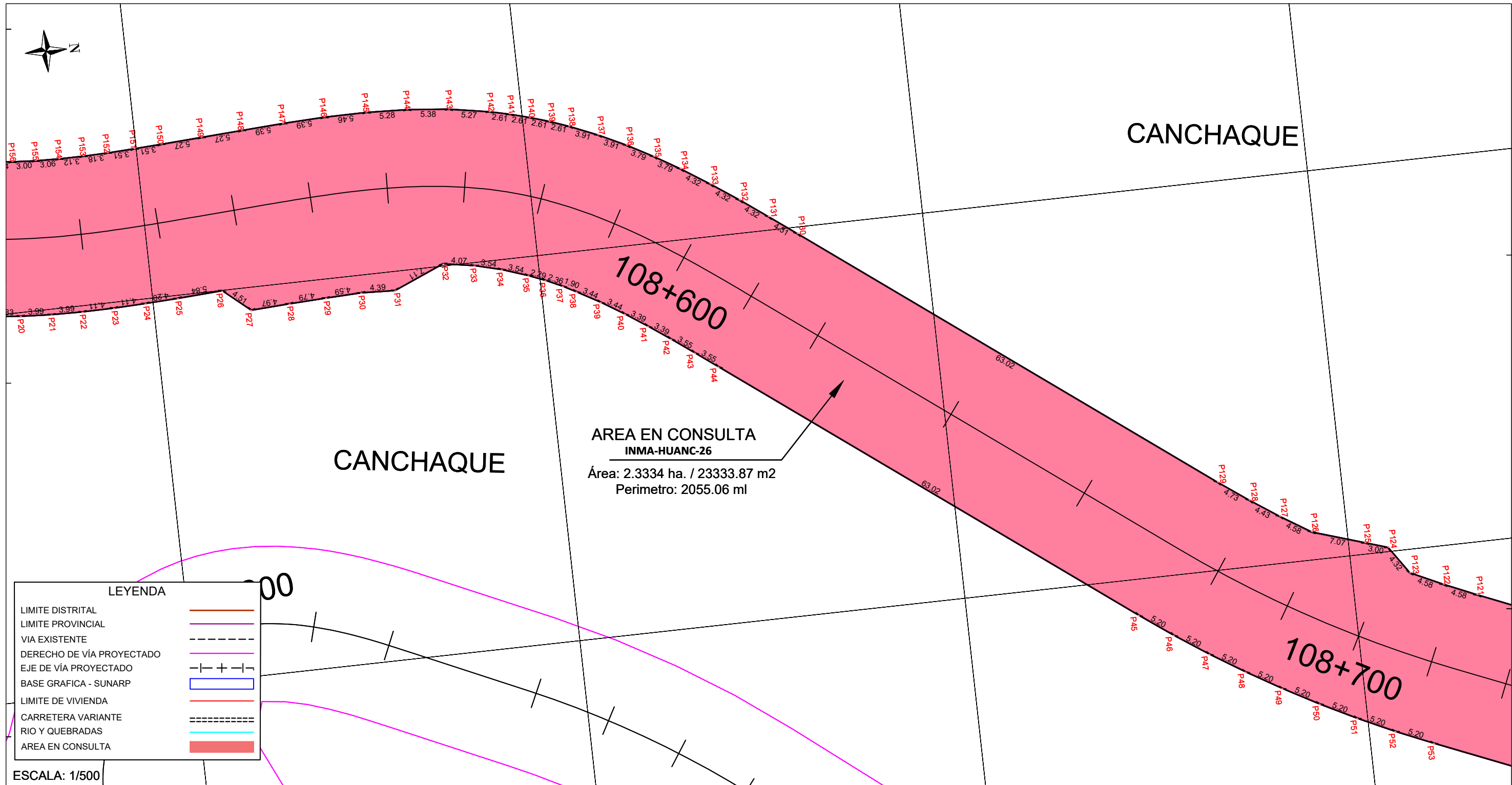


DATOS TÉCNICOS DE LA POLIGONAL

LIMITE	COLINDANCIA	LONGITUD (m)
NORTE	Colinda con Predios de Terceros (P97-P103)	58.95
SUR	Colinda con Predios de Terceros (P242-P246)	46.67
ESTE	Colinda con el Derecho de Vía de la Carretera EMP.PE-1NJ (DV. Huancabamba) - Buenos Aires - Salitral - Canchaque - EMP. PE 3N Huancabamba, Tramo 71+600 - Huacabamba y con Predios de Terceros (P246-P97)	1052.51
OESTE	Colinda con el Derecho de Vía de la Carretera EMP.PE-1NJ (DV. Huancabamba) - Buenos Aires - Salitral - Canchaque - EMP. PE 3N Huancabamba, Tramo 71+600 - Huacabamba y con Predios de Terceros (P103-P242)	896.93

DESCRIPCION		UND.	ÁREA
ÁREA MATRIZ DE POSESIONARIO :		m2	23333.87
ÁREA AFECTADA	ÁREA AFECTADA	m2	23333.87
	ÁFECTADA TOTAL	m2	23333.87
ÁREA REMANENTE		m2	0.00

APELLIDOS Y NOMBRES/RAZON SOCIAL:				
-				
CONDICION: POSESIONARIO	TRAMO: -	TIPO DE PREDIO: -	PROVINCIA: HUANCABAMBA	FIRMA:
PARTIDA: SIN ANTECEDENTES REGISTRALES	LADO: DERECHO / IZQUIERDO	PROGRESIVA INICIAL: 108+000	DISTRITO: CANCHAQUE	 LUIS FERNANDO PURIZAGA IZQUIERDO INGENIERO GEOGRAFO Reg. CIP Nº 79934
SECTOR: -	DEPARTAMENTO: PIURA	PROGRESIVA FINAL: 109+000	CENTRO URBANO/UNIDAD CENSAL:	

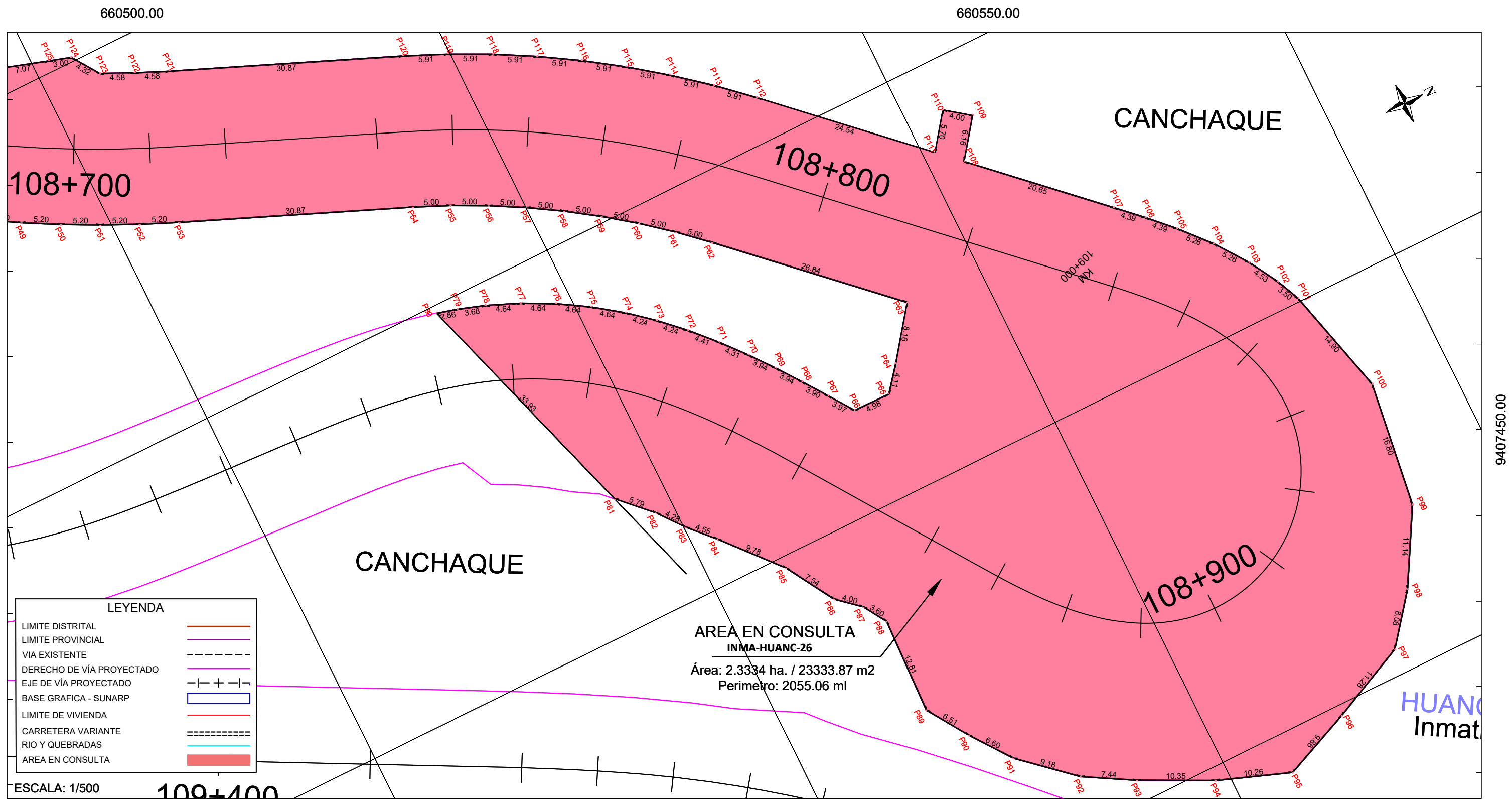


DATOS TÉCNICOS DE LA POLIGONAL

LIMITE	COLINDANCIA	LONGITUD (m)
NORTE	Colinda con Predios de Terceros (P97-P103)	58.95
SUR	Colinda con Predios de Terceros (P242-P246)	46.67
ESTE	Colinda con el Derecho de Vía de la Carretera EMP.PE-1NJ (DV. Huancabamba) - Buenos Aires - Salitral - Canchaque - EMP. PE 3N Huancabamba, Tramo 71+600 - Huacabamba y con Predios de Terceros (P246-P97)	1052.51
OESTE	Colinda con el Derecho de Vía de la Carretera EMP.PE-1NJ (DV. Huancabamba) - Buenos Aires - Salitral - Canchaque - EMP. PE 3N Huancabamba, Tramo 71+600 - Huacabamba y con Predios de Terceros (P103-P242)	896.93

DESCRIPCION		UND.	ÁREA
ÁREA MATRIZ DE POSESIONARIO :		m2	23333.87
ÁREA AFECTADA	ÁREA AFECTADA	m2	23333.87
	ÁFECTADA TOTAL	m2	23333.87
ÁREA REMANENTE		m2	0.00

APELLIDOS Y NOMBRES/RAZON SOCIAL:				
-				
CONDICION:	TRAMO:	TIPO DE PREDIO:	PROVINCIA:	FIRMA:
POSESIONARIO	-	-	HUANCABAMBA	
PARTIDA:	LADO:	PROGRESIVA INICIAL:	DISTRITO:	
SIN ANTECEDENTES REGISTRALES	DERECHO / IZQUIERDO	108+000	CANCHAQUE	
SECTOR:	DEPARTAMENTO:	PROGRESIVA FINAL:	CENTRO URBANO/UNIDAD CATASTRAL:	
-	PIURA	109+000	-	



DATOS TÉCNICOS DE LA POLIGONAL

LIMITE	COLINDANCIA	LONGITUD (m)
NORTE	Colinda con Predios de Terceros (P97-P103)	58.95
SUR	Colinda con Predios de Terceros (P242-P246)	46.67
ESTE	Colinda con el Derecho de Vía de la Carretera EMP.PE-1NJ (DV. Huancabamba) - Buenos Aires - Salitral - Canchaque - EMP. PE 3N Huancabamba, Tramo 71+600 - Huancabamba y con Predios de Terceros (P246-P97)	1052.51
OESTE	Colinda con el Derecho de Vía de la Carretera EMP.PE-1NJ (DV. Huancabamba) - Buenos Aires - Salitral - Canchaque - EMP. PE 3N Huancabamba, Tramo 71+600 - Huancabamba y con Predios de Terceros (P103-P242)	896.93

DESCRIPCION		UND.	ÁREA
ÁREA MATRIZ DE POSESIONARIO :		m2	23333.87
ÁREA AFECTADA	ÁREA AFECTADA	m2	23333.87
	ÁFECTADA TOTAL	m2	23333.87
ÁREA REMANENTE		m2	0.00

APELLIDOS Y NOMBRES/RAZON SOCIAL:				
-				
CONDICION:	TRAMO:	TIPO DE PREDIO:	PROVINCIA:	FIRMA:
POSESIONARIO	-	-	HUANCABAMBA	
PARTIDA:	LADO:	PROGRESIVA INICIAL:	DISTRITO:	
SIN ANTECEDENTES REGISTRALES	DERECHO / IZQUIERDO	108+000	CANCHAQUE	
SECTOR:	DEPARTAMENTO:	PROGRESIVA FINAL:	CENTRO URBANO/UNIDAD CATASTRAL:	
-	PIURA	109+000	-	

CUADRO DE COORDENADAS				WGS84 - 17S		PSAD56 - 17S	
VERTICE	LADO	DIST.	ANGULO	ESTE	NORTE	ESTE	NORTE
P1	P1 - P2	5.01	185°29'28"	660425.8758	9407078.3945	660675.0361	9407450.5457
P2	P2 - P3	5.07	178°27'47"	660429.0436	9407080.2699	660678.2039	9407454.4211
P3	P3 - P4	5.22	174°48'59"	660432.1437	9407084.2772	660681.3040	9407458.4285
P4	P4 - P5	5.36	178°16'57"	660434.9496	9407088.6745	660684.1059	9407462.8257
P5	P5 - P6	1.40	128°6'45"	660437.6947	9407093.2749	660686.8550	9407467.8261
P6	P6 - P7	3.98	232°37'25"	660437.1931	9407094.5772	660686.3534	9407468.7259
P7	P7 - P8	3.98	177°57'53"	660439.2739	9407097.9647	660688.4342	9407471.1155
P8	P8 - P9	4.10	177°35'33"	660441.2333	9407101.4244	660690.3936	9407475.5756
P9	P9 - P10	4.10	177°12'57"	660443.1012	9407105.0718	660692.2615	9407479.2230
P10	P10 - P11	2.15	177°39'11"	660444.7895	9407108.8052	660693.9488	9407482.9664
P11	P11 - P12	2.15	178°21'36"	660445.5929	9407110.7949	660694.7532	9407484.9641
P12	P12 - P13	2.15	178°21'36"	660446.3389	9407112.8067	660695.4992	9407486.9579
P13	P13 - P14	2.15	178°21'36"	660447.0271	9407114.8391	660696.1874	9407488.9903
P14	P14 - P15	2.15	178°21'36"	660447.6568	9407116.8903	660696.8171	9407491.0415
P15	P15 - P16	2.15	178°21'36"	660448.2276	9407118.9587	660697.3879	9407493.1099
P16	P16 - P17	2.15	178°21'36"	660448.7389	9407121.0428	660697.8992	9407495.1938
P17	P17 - P18	2.15	178°21'36"	660449.1904	9407123.1403	660698.5007	9407497.2915
P18	P18 - P19	3.83	177°44'31"	660449.5817	9407125.2500	660698.7420	9407499.4012
P19	P19 - P20	3.83	177°24'55"	660450.1308	9407129.0382	660699.9111	9407503.1894
P20	P20 - P21	3.99	177°34'41"	660450.5085	9407132.8471	660699.8688	9407506.9983
P21	P21 - P22	3.99	177°55'28"	660450.7343	9407136.8318	660699.8946	9407510.9756
P22	P22 - P23	4.11	178°15'57"	660450.8155	9407140.8223	660699.9758	9407514.9735
P23	P23 - P24	4.11	178°37'19"	660450.7738	9407144.9311	660699.9341	9407519.0823
P24	P24 - P25	4.20	179°2'32"	660450.6332	9407149.0375	660699.7935	9407523.1887
P25	P25 - P26	5.84	179°28'31"	660450.4195	9407153.2298	660699.5298	9407527.3810
P26	P26 - P27	4.51	223°31'26"	660450.0686	9407159.0626	660699.2289	9407531.2138
P27	P27 - P28	4.97	136°41'55"	660452.9736	9407162.5146	660702.1339	9407536.6659
P28	P28 - P29	4.79	180°39'43"	660452.6946	9407167.4746	660701.8549	9407541.6258
P29	P29 - P30	4.59	180°14'28"	660452.4808	9407172.2589	660701.6411	9407546.4101
P30	P30 - P31	4.39	184°58'51"	660452.2952	9407176.8454	660701.4555	9407549.9966
P31	P31 - P32	7.11	154°26'32"	660452.4993	9407181.2313	660701.6596	9407555.3826
P32	P32 - P33	4.07	212°38'8"	660449.7318	9407187.7848	660698.8921	9407559.3961
P33	P33 - P34	3.54	184°41'17"	660450.4202	9407191.7946	660699.5805	9407565.9458
P34	P34 - P35	3.54	184°30'52"	660451.3028	9407195.2251	660700.4631	9407569.3763
P35	P35 - P36	2.29	183°16'46"	660452.4528	9407199.5756	660701.6131	9407572.7268
P36	P36 - P37	2.36	182°58'25"	660453.3182	9407200.6937	660702.4785	9407574.8449
P37	P37 - P38	1.90	182°43'39"	660454.3244	9407202.8324	660703.4847	9407576.9836
P38	P38 - P39	3.44	181°47'25"	660455.2158	9407204.5141	660704.3761	9407578.6653
P39	P39 - P40	3.44	182°27'36"	660456.9198	9407207.4998	660706.0801	9407581.6510
P40	P40 - P41	3.39	181°54'18"	660458.7499	9407210.4088	660707.9102	9407584.5600
P41	P41 - P42	3.39	181°21'41"	660460.6482	9407213.2148	660709.8085	9407587.3660
P42	P42 - P43	3.55	180°54'18"	660462.6128	9407215.9749	660711.7731	9407590.1262
P43	P43 - P44	3.55	180°27'22"	660464.7149	9407218.8318	660713.9599	9407592.9830
P44	P44 - P45	63.02	180°39'43"	660466.8396	9407221.6718	660715.9929	9407595.8230
P45	P45 - P46	5.20	179°6'21"	660504.6600	9407272.0811	660753.8203	9407646.2323
P46	P46 - P47	5.20	178°12'42"	660507.7177	9407276.2919	660756.8704	9407650.4431
P47	P47 - P48	5.20	178°12'42"	660510.6424	9407280.5958	660759.8027	9407654.7471
P48	P48 - P49	5.20	178°12'42"	660513.4314	9407284.8991	660762.5917	9407659.1403
P49	P49 - P50	5.20	178°12'42"	660516.0819	9407289.4673	660765.2422	9407663.6185
P50	P50 - P51	5.20	178°12'42"	660518.5914	9407294.0260	660767.7517	9407668.1772
P51	P51 - P52	5.20	178°12'42"	660520.9574	9407298.6607	660770.1177	9407672.8120
P52	P52 - P53	5.20	178°12'42"	660523.1776	9407303.3671	660772.3379	9407677.5183
P53	P53 - P54	30.87	179°6'21"	660525.2498	9407308.1405	660774.4101	9407682.2917
P54	P54 - P55	5.00	181°18'9"	660527.0997	9407336.6460	660786.2600	9407710.7973
P55	P55 - P56	5.00	182°36'18"	660529.1226	9407341.2162	660788.2829	9407715.3674
P56	P56 - P57	5.00	182°36'18"	660541.3510	9407345.8896	660790.5113	9407719.8408
P57	P57 - P58	5.00	182°36'18"	660543.7805	9407350.0572	660792.9408	9407724.2084
P58	P58 - P59	5.00	182°36'18"	660546.4060	9407354.3098	660795.5663	9407728.4610
P59	P59 - P60	5.00	182°36'18"	660549.2220	9407358.4387	660798.3823	9407732.5899
P60	P60 - P61	5.00	182°36'18"	660552.2228	9407362.4354	660801.3811	9407736.5866
P61	P61 - P62	5.00	182°36'18"	660555.4022	9407366.2915	660804.5625	9407740.4427
P62	P62 - P63	26.84	181°18'9"	660558.7535	9407369.9992	660807.9134	9407744.1504
P63	P63 - P64	8.16	263°26'11"	660577.2017	9407389.4990	660826.3620	9407763.6502
P64	P64 - P65	4.11	182°10'16"	660583.7348	9407384.6029	660832.8951	9407758.7541
P65	P65 - P66	4.98	231°43'48"	660586.9293	9407382.0142	660836.0896	9407756.1654
P66	P66 - P67	3.97	234°27'42"	660586.8640	9407377.0312	660836.0243	9407751.1824
P67	P67 - P68	3.90	179°25'55"	660583.6010	9407374.7644	660832.7613	9407748.9156
P68	P68 - P69	3.94	178°54'6"	660580.4227	9407372.5093	660829.5830	9407746.6605
P69	P69 - P70	3.94	178°24'37"	660577.2565	9407370.1703	660826.2160	9407744.3215
P70	P70 - P71	4.31	177°50'39"	660574.1562	9407367.7442	660823.3165	9407741.8954
P71	P71 - P72	4.41	177°12'31"	660570.8676	9407364.9652	660820.0279	9407739.1164
P72	P72 - P73	4.24	176°45'12"	660567.6454	9407361.9613	660816.8057	9407736.1125
P73	P73 - P74	4.24	176°23'57"	660564.7136	9407358.9000	660813.8739	9407733.0512
P74	P74 - P75	4.64	175°48'17"	660561.9812	9407355.6605	660811.1415	9407729.8117
P75	P75 - P76	4.64	175°33'42"	660559.2544	9407351.9006	660808.4147	9407726.0518
P76	P76 - P77	4.64	175°33'42"	660556.8267	9407347.9410	660805.9870	9407722.0922
P77	P77 - P78	4.64	175°33'42"	660554.7128	9407343.8054	660803.8731	9407717.9566
P78	P78 - P79	3.68	176°3'10"	660552.9252	9407339.5186	660802.0654	9407713.6698
P79	P79 - P80	2.86	176°48'46"	660551.7458	9407336.0321	660800.9061	9407710.1833
P80	P80 - P81	33.93	56°59'0"	660550.9803	9407333.2721	660800.1406	9407707.4233
P81	P81 - P82	5.79	152°34'18"	660583.3350	9407343.4827	660832.4953	9407717.6339
P82	P82 - P83	4.28	187°0'52"	660587.4330	9407347.5725	660836.5933	9407721.7237
P83	P83 - P84	4.55	174°57'41"	660590.8102	9407350.2042	660839.9705	9407724.3555
P84	P84 - P85	9.78	182°7'49"	660594.1350	9407353.3076	660843.2953	9407727.4588
P85	P85 - P86	7.54	190°41'11"	660601.5244	9407359.7077	660850.6847	9407733.8589
P86	P86 - P87	4.00	162°1'53"	660607.9953	9407363.5691	660857.1506	9407737.7203
P87	P87 - P88	3.60	197°44'	660610.6303	9407366.5785	660859.5956	9407740.7298
P88	P88 - P89	12.81	213°49'48"	660613.6915	9407368.4712	660862.8518	9407742.6224
P89	P89 - P90	6.51	144°48'35"	660626.4959	9407368.0011	660875.8562	9407742.1523
P90	P90 - P91	6.60	176°36'43"	660631.9530	9407371.5569	660881.1133	9407745.7081
P91	P91 - P92	9.18	168°8'29"	660637.2629	9407375.4825	660886.4232	9407749.6337
P92	P92 - P93	7.44	168°18'7"	660643.3680	9407382.3431	660892.5283	9407756.4943
P93	P93 - P94	10.35	176°31'21"	660647.0845	9407388.7888	660896.2448	9407762.9400
P94	P94 - P95	10.26	173°50'12"	660651.7031	9407398.0563	660900.8634	9407772.2075
P95	P95 - P96	9.86	136°41'44"	660655.2659	9407407.6736	660904.4263	9407781.8248
P96	P96 - P97	11.28	177°58'34"	660651.4179	9407416.7494	660900.5782	9407790.9006
P97	P97 - P98	8.08	153°8'59"	660646.6505	9407426.9728	660895.8108	9407801.1241
P98	P98 - P99	11.14	171°30'18"	660640.2932	9407431.9665	660889.4529	9407806.1177
P99	P99 - P100	16.80	158°10'39"	660630.6126	9407437.4779	660879.7735	9407811.6291
P100	P100 - P101	14.90	157°34'3"	660613.9688	9407439.7672	660863.1291	9407813.9184

CUADRO DE COORDENADAS				WGS84 - 17S		PSAD56 - 17S	
VERTICE	LADO	DIST.	ANGULO	ESTE	NORTE	ESTE	NORTE
P101	P101 - P102	3.50	170°30'3"	660599.5502	9407436.0113	660848.7105	9407810.1625
P102	P102 - P103	4.53	174°11'5"	660596.3592	9407434.5839	660845.5196	9407806.7351
P103	P103 - P104	5.26	173°56'57"	660592.4303	9407432.3233	660841.5908	9407808.4746
P104	P104 - P105	5.26	174°42'40"	660588.1708	9407429.2325	660837.3311	9407803.3837
P105	P105 - P106	4.39	176°36'39"	660584.2131	9407426.7612	660830.2434	9407799.2124
P106	P106 - P107	4.39	178°21'31"	660581.0862	9407422.6729	660830.2434	9407796.8241
P107	P107 - P108	20.65	179°41'52"	660578.0493	9407419.4966	660827.2096	9407793.8478
P108	P108 - P109	6.16	263°26'11"	660563.8588	9407404.4972	660813.0191	9407778.6484
P109	P109 - P110	4.00	90°0'0"	660558.9262	9407408.1939	660808.0865	9407782.3451