



## **RESOLUCIÓN N° 0516-2023/SBN-DGPE-SDAPE**

San Isidro, 26 de mayo del 2023

### **VISTO:**

El Expediente N° 1090-2021/SBNSDAPE que sustenta el procedimiento sobre **PRIMERA INSCRIPCIÓN DE DOMINIO DE PREDIOS DEL ESTADO** en el marco del Texto Único Ordenado del Decreto Legislativo N° 1192, solicitado por **PROVIAS NACIONAL DEL MINISTERIO DE TRANSPORTES Y COMUNICACIONES**, respecto de un predio rústico de **22 896, 16 m<sup>2</sup>**, ubicado en el distrito de Canchaque, provincia de Huancabamba y departamento de Piura (en adelante, “el predio”), con la finalidad de ser destinado al proyecto denominado “Carretera Emp. PE-1NJ (DV. Huancabamba) Buenos Aires – Salitral - Canchaque - Emp. PE-3N Huancabamba, Tramo Km 71+600 – Huancabamba”, y;

### **CONSIDERANDO:**

1. Que, la Superintendencia Nacional de Bienes Estatales (en adelante, “SBN”) es el ente rector del Sistema Nacional de Bienes Estatales encargado de normar y supervisar las acciones que realicen las entidades que conforman el mencionado Sistema, en materia de adquisición, disposición, administración y registro de los bienes estatales a nivel nacional, así como de ejecutar dichos actos respecto de los bienes estatales que se encuentran bajo su competencia, procurando optimizar su uso y valor, conforme a lo dispuesto en el Texto Único Ordenado de la Ley N° 29151<sup>1</sup> (en adelante, “la Ley”) y su Reglamento<sup>2</sup> (en adelante, “el Reglamento”);

2. Que, de conformidad con lo dispuesto por los artículos 49° y 50° del Texto Integrado del Reglamento de Organización y Funciones de la Superintendencia Nacional de Bienes Estatales<sup>3</sup> (en adelante “Texto Integrado del ROF de la SBN”), la Subdirección de Administración del Patrimonio Estatal – SDAPE, es la unidad orgánica encargada de sustentar y aprobar los actos de adquisición y administración de los predios estatales bajo competencia de la SBN, procurando con ello una eficiente gestión de éstos, racionalizando su uso y optimizando su valor, entre ellas, el literal a) del citado artículo 50 del “Texto Integrado del ROF de la SBN”;

3. Que, mediante la “Ley que facilita la adquisición, expropiación y posesión de bienes inmuebles para obras de infraestructura y declara de necesidad pública la adquisición o expropiación de bienes inmuebles afectados para la ejecución de diversas obras de infraestructura”<sup>4</sup>, derogada parcialmente (a excepción de su Quinta Disposición Complementaria y Final), por la “Ley marco de adquisición y expropiación de inmuebles, transferencia de inmuebles de propiedad del Estado, liberación de interferencias y dicta otras medidas para la ejecución de obras de infraestructura”<sup>5</sup> y sus modificaciones

<sup>1</sup> Aprobado por Decreto Supremo N° 019-2019-VIVIENDA, publicada en el diario oficial “El Peruano” el 10 de julio de 2019.

<sup>2</sup> Aprobado con Decreto Supremo N° 008-2021-VIVIENDA, publicada en el diario oficial “El Peruano” el 11 de abril de 2021.

<sup>3</sup> Aprobado mediante Resolución n.° 00066-2022/SBN, publicada en el diario oficial “El Peruano”, el 28 de septiembre de 2022

<sup>4</sup> Aprobada por Ley N° 30025, publicada en el diario oficial “El Peruano” el 22 de mayo de 2013.

<sup>5</sup> Aprobada por Decreto Legislativo N° 1192, publicada en el diario oficial “El Peruano” el 23 de agosto de 2015.

(Decreto Legislativo N° 1210<sup>6</sup>, Decreto Legislativo N° 1330<sup>7</sup>, Decreto Legislativo N° 1366<sup>8</sup>), se crea un régimen jurídico aplicable a los procesos de adquisición y expropiación de inmuebles, transferencia de bienes inmuebles de propiedad del Estado y liberación de interferencias para la ejecución de obras de infraestructura. Las normas antes glosadas, han sido recogidas en el Texto Único Ordenado del Decreto Legislativo N° 1192<sup>9</sup> (en adelante, "TUO del DL N° 1192"); asimismo, es conveniente precisar que aún se encuentra parcialmente vigente el Decreto Supremo N° 011-2013-VIVIENDA, "Reglamento de los procedimientos especiales de saneamiento físico-legal y reglas para la inscripción de transferencias y modificaciones físicas de predios sujetos a trato directo o expropiación y aprueba otras disposiciones"<sup>10</sup> (en adelante, "el Decreto Supremo"); aunado a ello, la directiva denominada "Disposiciones para la transferencia de propiedad estatal y otorgamiento de otros derechos reales en el marco del D.L. N° 1192"<sup>11</sup>, (en adelante, "la Directiva"), constituyen la normativa especial aplicable al presente procedimiento administrativo;

4. Que, de la normativa especial antes descrita, se advierte que la finalidad de los procedimientos administrativos derivados, concretamente del artículo 41 del "TUO del DL N° 1192", deben ser simplificados y dinámicos, en la medida que la SBN, como representante del Estado, únicamente se sustituye en lugar del titular registral a efectos de efectivizar la transferencia o cualquier otro derecho real en favor del titular del proyecto; sustentándose dicho procedimiento en el **plan de saneamiento físico y legal** el cual ostenta la calidad de declaración jurada y es elaborado por el titular del proyecto, bajo responsabilidad;

5. Que, acorde a lo establecido en la Segunda Disposición Complementaria Final del Decreto de Urgencia N° 003-2020, publicado el 08 de enero de 2020, Decreto de Urgencia que establece disposiciones extraordinarias para la adquisición y liberación de áreas necesarias para el Plan Nacional de Infraestructura para la Competitividad y el Plan Integral de Reconstrucción de Cambios se declaró de necesidad y utilidad pública la ejecución de la obra de infraestructura denominada; "Carretera Emp. PE-1NJ (DV. Huancabamba) - Buenos Aires – Salitral - Canchaque - Emp. PE-3N Huancabamba, Tramo Km 71+600 – Huancabamba";

### **Respecto de la primera inscripción de dominio de "el predio" a favor de Provias Nacional del Ministerio de Transportes y Comunicaciones**

6. Que, mediante el Oficio N° 19552-2021-MTC/20.11 (S.I. N°19397-2021) presentado el 27 de julio de 2021, Provias Nacional del Ministerio de Transportes y Comunicaciones, representado por el entonces director de la Dirección de Derecho de Vía, Abog. Roller Edinson Rojas Floreano (en adelante, "el administrado"), solicitó la primera inscripción de dominio respecto de "el predio" a favor de "el administrado", sustentando su pedido en la normativa especial descrita en el tercer, cuarto y quinto considerando de la presente resolución y adjuntando el Plan de Saneamiento Físico Legal y anexos;

7. Que, en ese sentido, de acuerdo con la finalidad del presente procedimiento administrativo, esta Subdirección procedió con la **calificación atenuada**<sup>12</sup> de la solicitud presentada por "el administrado", con la finalidad de verificar el cumplimiento de los requisitos exigidos por el numeral 5.4.3 de "la Directiva"<sup>13</sup>,

<sup>6</sup> Publicada en el diario oficial "El Peruano" el 23 de septiembre de 2015.

<sup>7</sup> Publicada en el diario oficial "El Peruano" el 6 de enero de 2017.

<sup>8</sup> Publicada en el diario oficial "El Peruano" el 23 de julio de 2018.

<sup>9</sup> Aprobado por Decreto Supremo N° 015-2020-VIVIENDA, publicada en el diario oficial "El Peruano" el 26 de octubre de 2020.

<sup>10</sup> Aprobado por Decreto Supremo N° 011-2013-VIVIENDA, publicada en el diario oficial "El Peruano" el 23 de septiembre de 2013.

<sup>11</sup> Directiva 001-2021/SBN, aprobado por Resolución N° 0060-2021/SBN, publicada en el diario oficial "El Peruano" el 26 de julio de 2021.

<sup>12</sup> Se desprende de la naturaleza del presente procedimiento administrativo y del carácter de declaración jurada de la información presentada por la entidad a cargo del proyecto.

<sup>13</sup> Numeral 5.4.3) de la "Directiva n.° 001-2021/SBN", El Plan de saneamiento físico y legal del predio o inmueble estatal, materia de solicitud el cual es presentado preferentemente conforme al modelo del Anexo N° 2.

Dicho Plan debe cumplir los requerimientos siguientes:

- Ser visado por los profesionales (abogado e ingeniero, arquitecto o geógrafo) designados por el titular del proyecto.
- Indicar el número de la partida registral del predio o inmueble estatal en caso de encontrarse inscrito, e identificar el área total solicitada, el área afectada de cada predio o inmueble estatal con el proyecto, y su relación con el área total del proyecto de obra de infraestructura.

- Contener el Informe Técnico Legal que comprende como mínimo el diagnóstico técnico legal del predio o inmueble estatal solicitado, en el cual se precisa el área, ubicación, linderos, zonificación, ocupación, edificaciones, inscripciones, posesionarios, entre otros.

En dicho Informe Técnico Legal se identifica además las cargas que afecten al predio o inmueble estatal, tales como: procesos judiciales, patrimonio cultural, concesiones, derechos de superficie, gravámenes, actos de administración a favor de particulares, ocupaciones, superposiciones gráficas, duplicidades de partidas, reservas naturales, afectaciones en uso, entre otros. En este rubro se debe precisar la anotación preventiva u otro acto efectuado a nivel registral para asegurar la ejecución del proyecto, de ser el caso.

En el caso que el predio o inmueble estatal materia de solicitud se ubique en zona ribereña al mar, el solicitante precisará y sustentará en el citado informe si se ubica o no en zona de dominio restringido, de acuerdo a la LAM aprobada por DICAPI o referencial, conforme al Anexo N° 2.

- Contener como sustento, los documentos siguientes:

- Títulos archivados, en el caso que el predio o inmueble estatal se encuentre inscrito
- Certificado de Búsqueda Catastral expedido por la SUNARP, respecto al área solicitada, con una antigüedad no mayor a seis (6) meses, en los casos siguientes:
  - Predios e inmuebles estatales no inscritos en el Registro de Predios; o
  - Predios e inmuebles estatales que formen parte de áreas de gran extensión inscritas en el Registro de Predios que involucren más de una partida registral o cuando en la partida registral existan diversas anotaciones de independización y/o anotaciones de cierre parcial por duplicidad registral.

En el caso que el Certificado de Búsqueda Catastral establezca un área mayor a la solicitada, se adjunta la documentación que dio mérito a la emisión del indicado Certificado y un plano diagnóstico que evidencie que el área solicitada se encuentra dentro del área materia del Certificado de Búsqueda Catastral, suscrito por ingeniero,

emitiéndose el Informe Preliminar N° 02529-2021/SBN-DGPE-SDAPE del 13 de septiembre de 2021, a través del cual se advirtió, entre otros, que: **i)** Revisada la base gráfica SIGDA se observó que “el predio” se ubica muy próximo al denominado Camino Prehispánico Trazo Cruz Blanca Canchaque Segmento 09 Paisaje Arqueológico y **ii)** El administrado no presentó el Certificado de Búsqueda Catastral acorde a lo exigido por el literal ii), inciso d), sub-numeral 5.4.3 de “la Directiva”;

**8.** Que, es conveniente precisar que, las observaciones descritas en el considerando precedente de la presente resolución, fueron puestas en conocimiento de “el administrado”, a través del Oficio N° 07780-2021/SBN-DGPE-SDAPE, notificado 22 de septiembre de 2021, a fin de que adecue su pedido al marco legal vigente en el plazo de diez (10) días hábiles, computados a partir el día siguiente de su notificación, bajo apercibimiento de declarar su solicitud como inadmisibles, de conformidad con lo establecido en el numeral 6.1.5 de “la Directiva”;

**9.** Que, mediante el Oficio N° 27992-2021-MTC/20.11 (S.I. n.° 25804-2021) presentado el 04 de octubre de 2021, “el administrado” presentó el descargo de las observaciones advertidas en el Oficio señalado en el considerando precedente, por lo que, adjuntó el Informe N.° 027-2021/CLSN°0148-2021-MTC/20.11 del 30 de septiembre del 2021, a través del cual precisó que revisada la base gráfica SIGDA – Ministerio de Cultura, se observó la superposición parcial con el Camino Prehispánico Trazo Cruz Blanca - Canchaque – segmento 09 – Paisaje Arqueológico; sin embargo, de la inspección realizada en campo se ha verificado que sobre “el predio” no existen indicios de superposición física con monumentos arqueológicos y/o bienes culturales;

**10.** Que, por otro lado, “el administrado” presentó un Certificado de Búsqueda Catastral del 25 de agosto de 2021, elaborado en base al Informe Técnico N° 007789-2021-Z.R.N°I-SEDE-PIURA/UREG/CAT del 19 de agosto de 2021, a través del cual, la Oficina Registral de Piura señaló que “el predio” se superpone con la partida 11208962; sobre lo señalado, cabe precisar que en el Informe N.° 027-2021/CLSN°0148-2021-MTC/20.11 se precisa que la citada partida corresponde a la anotación preventiva de Derecho de Vía del proyecto Carretera Emp. PE-1NJ (DV. Huancabamba) Buenos Aires – Salitral - Canchaque - Emp. PE-3N Huancabamba, Tramo 71+600 – Huancabamba de acuerdo al artículo 5.5 del Texto Único Ordenado del Decreto Legislativo 1192, la misma que ha sido solicitada por Provias Nacional, sujeto activo materia del trámite, lo cual no es un impedimento para realizar la Primera Inscripción de Dominio, sino todo lo contrario forma parte del procedimiento regulado en el Decreto Legislativo antes mencionado;

**11.** Que, en ese sentido, se procedió a realizar la evaluación correspondiente de la documentación remitida por “el administrado”, emitiéndose el Informe Preliminar n.° 03639-2021/SBN-DGPE-SDAPE del 22 de diciembre de 2021, a través del cual se verificó que “el administrado” subsanó las observaciones técnicas advertidas;

**12.** Que, en el el Informe N.° 027-2021/CLSN°0148-2021-MTC/20.11, “el administrado” declaró que de la revisión de la base gráfica del Ministerio de Energía y Minas (MINEM) – GEOCATMIN, se advierte que “el predio” se superpone totalmente con la concesión minera con código 010503906 San miguel XXIV, sin embargo, precisó que la misma no repercute al procedimiento de Primera Inscripción de Dominio de predios del Estado, dado que si bien existe un derecho minero de concesión, esta no le otorga el derecho real de propiedad sobre el terreno concedido, sino sobre los frutos y productos de los recursos naturales que han de ser explotados; asimismo, aunado a lo señalado, argumentó que del levantamiento de información en campo, no se ha encontrado infraestructura correspondiente a la concesión minera ni actividades mineras de exploración , explotación entre otras, debido a que si bien estas concesiones tienen áreas de 200.0000 Has, no son aprovechadas toda vez que en la zona de superposición con el área

- 
- arquitecto o geógrafo.
- iii) Informe de la inspección técnica realizada, presentado conforme al modelo del Anexo N° 3. Dicho informe contiene como mínimo la fecha de inspección con una antigüedad no mayor a un (1) año, la descripción de lo observado durante la inspección, incluyendo la naturaleza del predio o inmueble estatal, ocupaciones, posesiones, la verificación de la ruptura o no de la continuidad geográfica en aplicación de la Ley N° 26856, de ser el caso, y otros aspectos verificados que refuercen el diagnóstico técnico legal.
  - iv) Plano perimétrico y de ubicación del predio o inmueble estatal en coordenadas UTM en sistema WGS 84, a escala apropiada, con la indicación del área, linderos, ángulos y medidas perimétricas, suscrito por verificador catastral.
  - v) Memoria descriptiva del predio o inmueble estatal, con la indicación del área, linderos, medidas perimétricas y zonificación, suscrito por verificador catastral.
  - vi) Cuando se requiera una independización, los documentos indicados en los incisos iv) y v) del presente literal también se presentan respecto del área remanente, salvo que la indicada área no se pueda determinar.
  - vii) Fotografía del predio o inmueble estatal, con una antigüedad no mayor a un (1) año.

La solicitud puede ser formulada a través de la Mesa de Partes Virtual o la Mesa de Partes física. En el caso que la solicitud sea presentada a través de la Mesa de Partes física, el solicitante remite un CD con el Plano perimétrico y de ubicación y la Memoria descriptiva, debidamente firmados, y dos (2) juegos físicos de dichos documentos; asimismo, remite en el CD los planos de diagnóstico, cuando formen parte de la documentación sustentatoria. El solicitante remite los archivos digitales en formato shapefile de ESRI y la información gráfica digital correspondiente. En el caso que para la elaboración del plan de saneamiento físico y legal se requiera información o documentación que no sea accesible al titular del proyecto, éste puede requerirla a la entidad pública afectada con dicho proyecto, la cual deberá ser entregada bajo responsabilidad, conforme a lo establecido en el artículo 3 del Decreto Supremo N° 011-2013-VIVIENDA.

requerida para inmatriculación se encuentra proyectada la construcción de la Obra: Carretera Emp. PE-1NJ (DV. Huancabamba) – Buenos Aires – DV. Salitral – Canchaque – EMP.PE-3N (Huancabamba), conforme a la Resolución Ministerial N° 532-2014MTC/02, del 25.07.2014;

**13.** Que, resulta pertinente indicar que “el administrado” debe tener en cuenta el artículo 5.15 de “la Directiva”, el cual dispone que: “La resolución que dispone la primera inscripción de dominio, la transferencia de propiedad, o el otorgamiento de otros derechos reales, indica que el derecho otorgado mediante aquella no brinda autorizaciones, permisos, licencias u otros derechos necesarios que, para el ejercicio de sus actividades, debe obtener el titular del proyecto de la obra de infraestructura ante otras entidades conforme a la normatividad vigente. Corresponde al beneficiario del derecho otorgado cumplir con la normatividad para el ejercicio de las actividades que vaya a ejecutar sobre el predio o inmueble estatal;

**14.** Que, es importante precisar que, de la revisión del Plan de Saneamiento Físico - Legal de “el predio”, se advierte que “el administrado” declaró que “el predio” se encuentra comprendido en una zona sin antecedentes registrales, desocupado, no presenta edificaciones y no se afecta propiedad ni posesión de terceros; por otro lado, en relación al Informe de Inspección Técnica, “el administrado” indicó que la inspección fue realizada el 01 de julio de 2021, verificándose que “el predio” es rustico - rural, con topografía plana, suelo arenoso y con presencia de limos;

**15.** Que, en ese sentido, se debe tener en cuenta lo señalado en el tercer párrafo del artículo 3° de “el Decreto Supremo”, concordante con el numeral 5.6) de “la Directiva”, establecen que, la información y documentación que el solicitante presente y la que consigne en el plan de saneamiento físico y legal, al cual se refiere la presente directiva, **adquieren la calidad de declaración jurada**. Asimismo, el numeral 6.2.2) de “la Directiva”, señala que, la documentación que sustenta la emisión de la resolución, son **los documentos proporcionados por el solicitante**; precisándose además que, no es necesario ni obligatorio el cumplimiento de otros requisitos por parte de la SBN, tales como la inspección técnica del predio, obtención del certificado de parámetros urbanísticos o de zonificación y vías;

**16.** Que, el artículo 5 de “el Decreto Supremo”, establece que, en el caso de **predios no inscritos de propiedad estatal**, la SBN realizará la primera inscripción de dominio **a favor del titular del proyecto**; disposición legal que es concordante con lo prescrito por el numeral 6.1.1 de “la Directiva”;

**17.** Que, en atención a lo expuesto, esta Superintendencia tomará como válida la documentación y declaración presentada por “el administrado”, en estricto cumplimiento del marco normativo antes señalado, dado que acorde a lo detallado en el considerando décimo quinto de la presente resolución, el titular del proyecto asume entera responsabilidad por lo declarado en el Plan de Saneamiento Físico - Legal y la solicitud presentada; y, en consecuencia, se procederá con la primera inscripción de dominio de “el predio” a favor de “el administrado”, con la finalidad de ejecutar la obra de infraestructura denominada: “Carretera Emp. PE-1NJ (DV. Huancabamba) Buenos Aires – Salitral - Canchaque - Emp. PE-3N Huancabamba, Tramo Km 71+600 – Huancabamba” y en los documentos técnicos como Plano de Perimétrico – Ubicación y la Memoria Descriptiva suscritos y autorizados por el verificador catastral Ingeniero Geógrafo Luis Fernando Purizaga Izquierdo;

**18.** Que, para los efectos de la calificación registral y en cumplimiento de lo previsto por el numeral 4.2.2 del Convenio de Cooperación Interinstitucional entre la SUNARP y la SBN, forman parte de la presente resolución y por tanto de la misma firma digital, los documentos técnicos descritos en el considerando que antecede, lo que podrá ser verificado a través de la dirección web: <http://app.sbn.gob.pe/verifica>. Asimismo, en la calificación de la solicitud de inscripción correspondiente al presente procedimiento, el Registrador deberá tomar en cuenta **la exoneración de pago de derechos registrales**, conforme a lo regulado en el numeral 5.2 de la Directiva N° 09-2015-SUNARP-SN<sup>14</sup> “ Directiva que regula en sede registral el trámite de inscripción de los actos referidos al proceso de adquisición y expropiación de inmuebles, y transferencia de inmuebles de propiedad del Estado, previstos en el Decreto Legislativo N° 1192”, la cual prescribe lo siguiente: “Los actos previstos en el Decreto Legislativo N° 1192 se encuentran sujetos al pago de derechos registrales, salvo los casos de inmatriculación, transferencia e independización de inmuebles de propiedad del Estado a que se refiere el artículo 41.3 del citado decreto legislativo”;

<sup>14</sup> Aprobada por Resolución del Superintendente Nacional de los Registros Públicos N° 275-2015-SUNARP-SN publicada en el Diario Oficial El Peruano el 27 de octubre del 2015

Por lo expuesto, de conformidad con lo dispuesto en “la Ley”, el “Texto Integrado del ROF de la SBN”, el “TUO del D.L. N° 1192”, “la Directiva”, la Resolución N° 0005-2022/SBN-GG, de fecha 31 de enero de 2022, y el Informe Técnico Legal N° 0588-2023/SBN-DGPE-SDAPE, de fecha 25 de mayo de 2023;

**SE RESUELVE:**

**PRIMERO: DISPONER** la **PRIMERA INSCRIPCIÓN DE DOMINIO** en el marco del Texto Único Ordenado del Decreto Legislativo N° 1192 del predio rústico de **22 896, 16 m<sup>2</sup>**, ubicado en el distrito de Canchaque, provincia de Huancabamba y departamento de Piura a favor del **PROVIAS NACIONAL DEL MINISTERIO DE TRANSPORTES Y COMUNICACIONES - MTC** con la finalidad de destinarlo al proyecto de infraestructura vial denominado “Carretera Emp. PE-1NJ (DV. Huancabamba) Buenos Aires – Salitral - Canchaque - Emp. PE-3N Huancabamba, Tramo Km 71+600 – Huancabamba”, en virtud de los argumentos antes expuestos en la presente resolución.

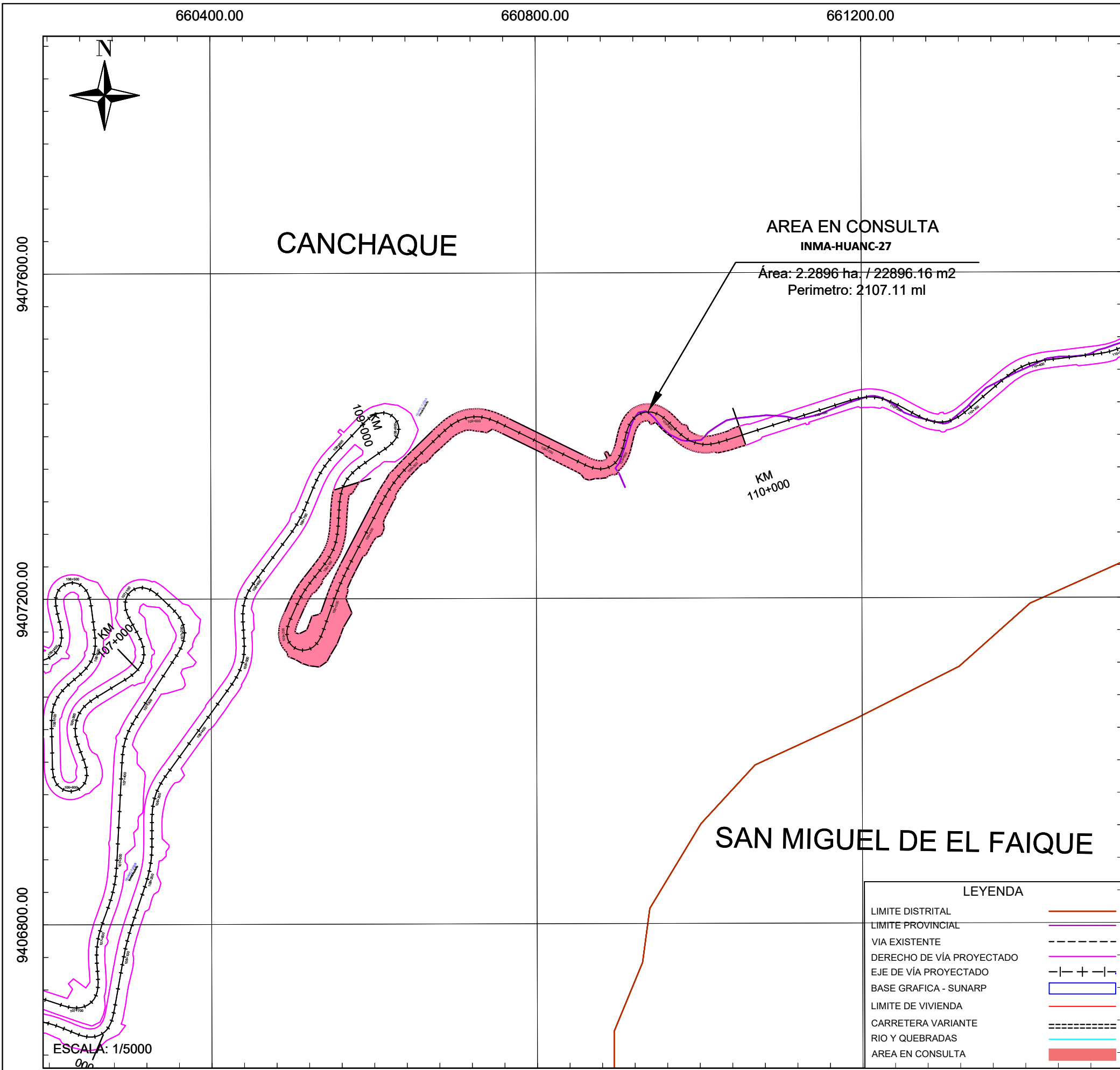
**SEGUNDO: REMITIR** la presente resolución y la documentación técnica que la sustenta, a la Zona Registral N° I – Oficina Registral de Piura de la Superintendencia Nacional de los Registros Públicos, para la inscripción correspondiente.

**TERCERO: NOTIFICAR** a **PROVIAS NACIONAL DEL MINISTERIO DE TRANSPORTES Y COMUNICACIONES**, lo resuelto en la presente resolución.

**CUARTO:** Disponer la publicación de la presente resolución en el diario oficial El Peruano y en la Sede Digital de la Superintendencia Nacional de Bienes Estatales ([www.gob.pe/sbn](http://www.gob.pe/sbn)), el mismo día de su publicación.

**Regístrese, notifíquese y publíquese. –**

CARLOS ALFONSO GARCÍA WONG  
Subdirector de Administración del Patrimonio Estatal  
Superintendencia Nacional de Bienes Estatales

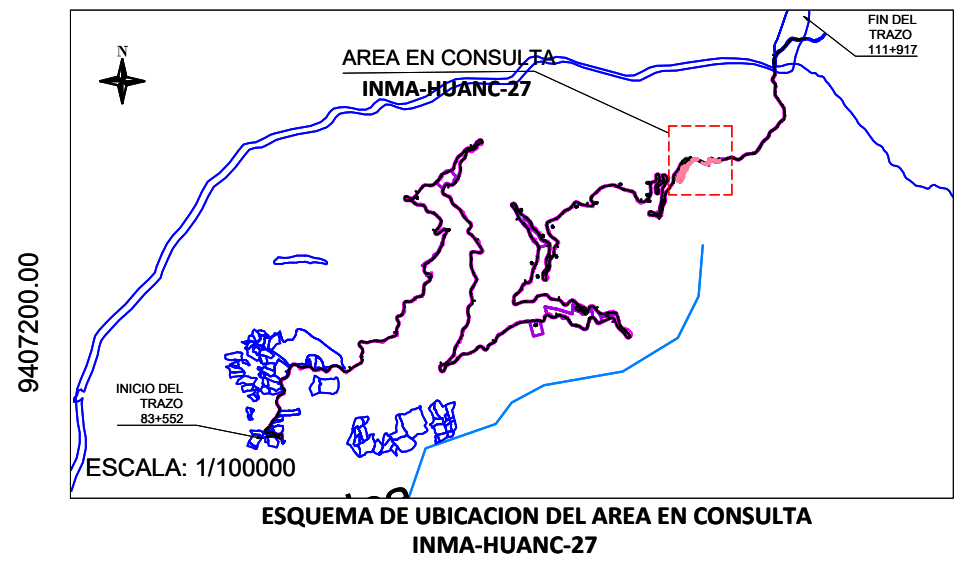
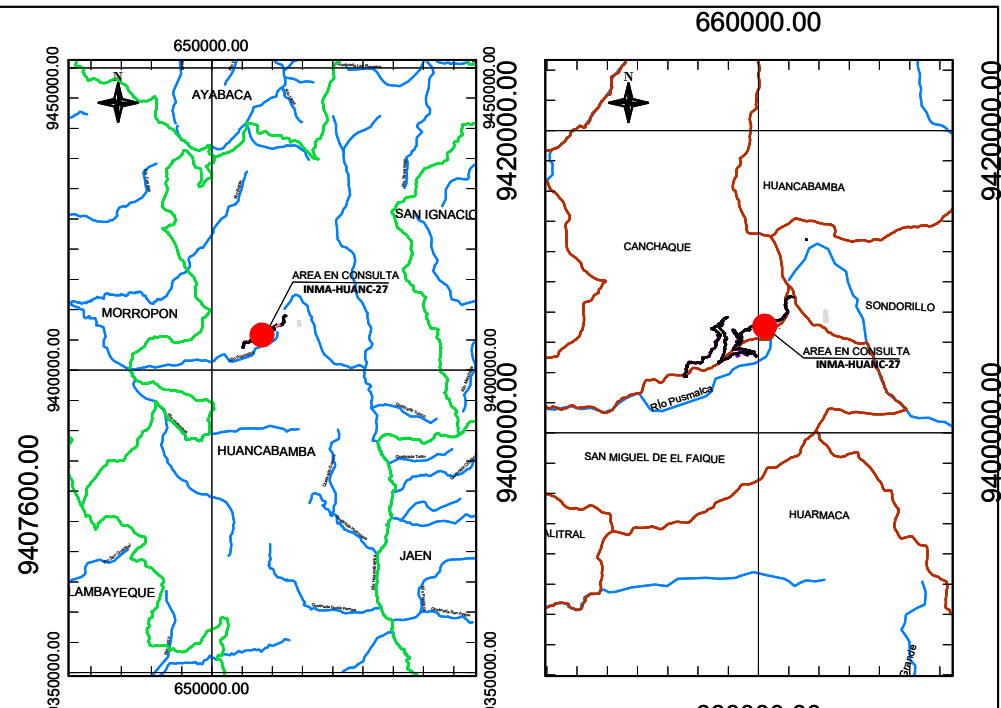


Área: 2.2896 ha / 22896.16 m<sup>2</sup>  
Perímetro: 2107.11 ml

SAN MIGUEL DE EL FAIQUE

LEYENDA

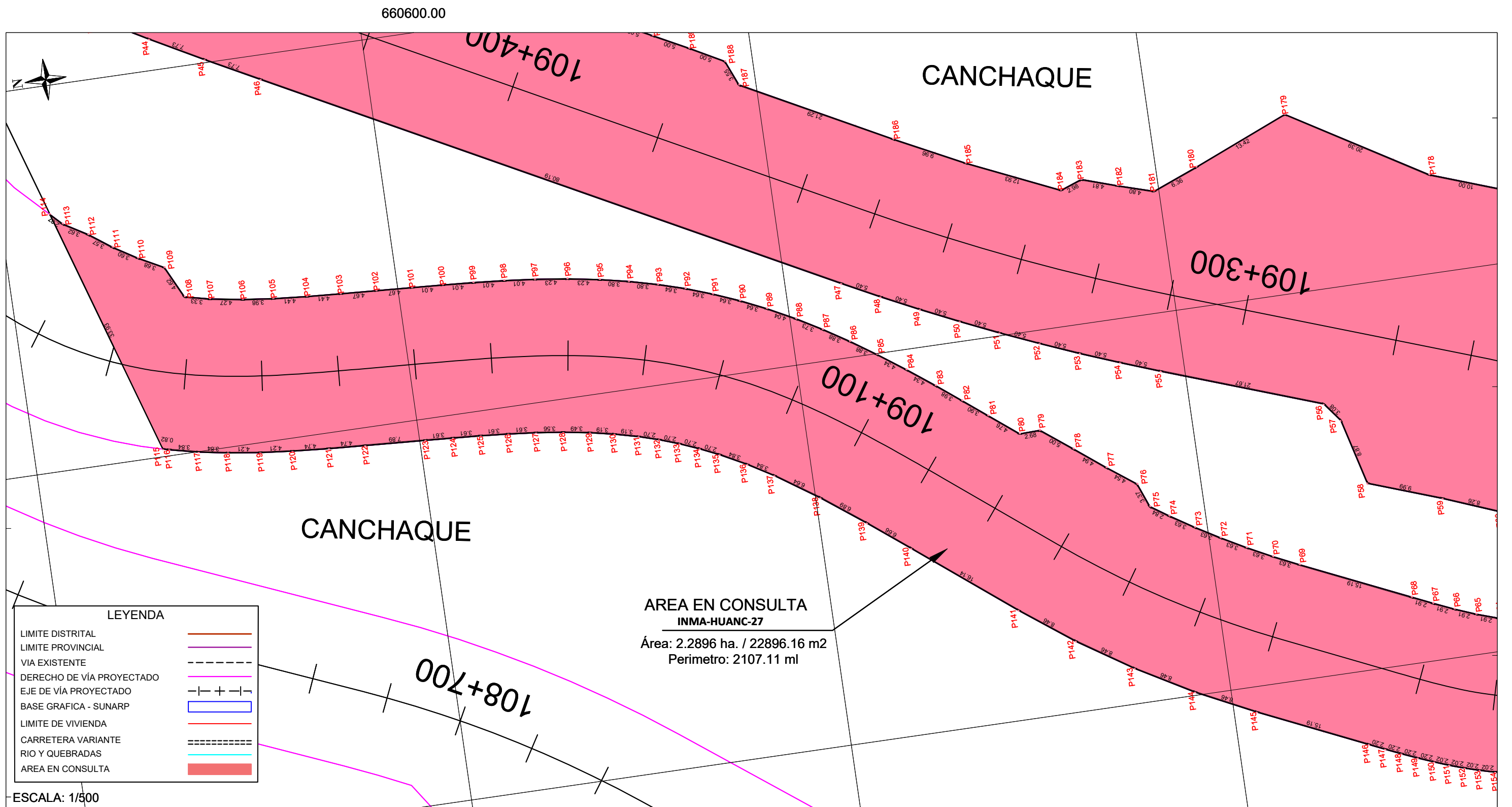
LIMITE DISTRITAL	—
LIMITE PROVINCIAL	—
VIA EXISTENTE	- - - -
DERECHO DE VÍA PROYECTADO	—
EJE DE VÍA PROYECTADO	-   -   -
BASE GRAFICA - SUNARP	□
LIMITE DE VIVIENDA	—
CARRETERA VARIANTE	- - - - -
RIO Y QUEBRADAS	—
AREA EN CONSULTA	■



DESCRIPCION	UNIDAD	AREA
ÁREA MATRIZ DE POSESIONARIO :	m <sup>2</sup>	22896.16
	ha	2.2896

APELLIDOS Y NOMBRES/RAZON SOCIAL: -

CONDICION: <b>POSESIONARIO</b>	TRAMO: -	FIRMA:
PARTIDA: <b>SIN ANTECEDENTES REGISTRALES</b>	LADO: <b>DERECHO / IZQUIERDO</b>	
SECTOR: -	DEPARTAMENTO: <b>PIURA</b>	
TIPO DE PREDIO: -	PROVINCIA: <b>HUANCABAMBA</b>	
PROGRESIVA INICIAL: <b>109+000</b>	DISTRITO: <b>CANCHAQUE</b>	
PROGRESIVA FINAL: <b>110+000</b>	CENTRO URBANO/UNIDAD CATASTRAL: -	



**DATOS TÉCNICOS DE LA POLIGONAL**

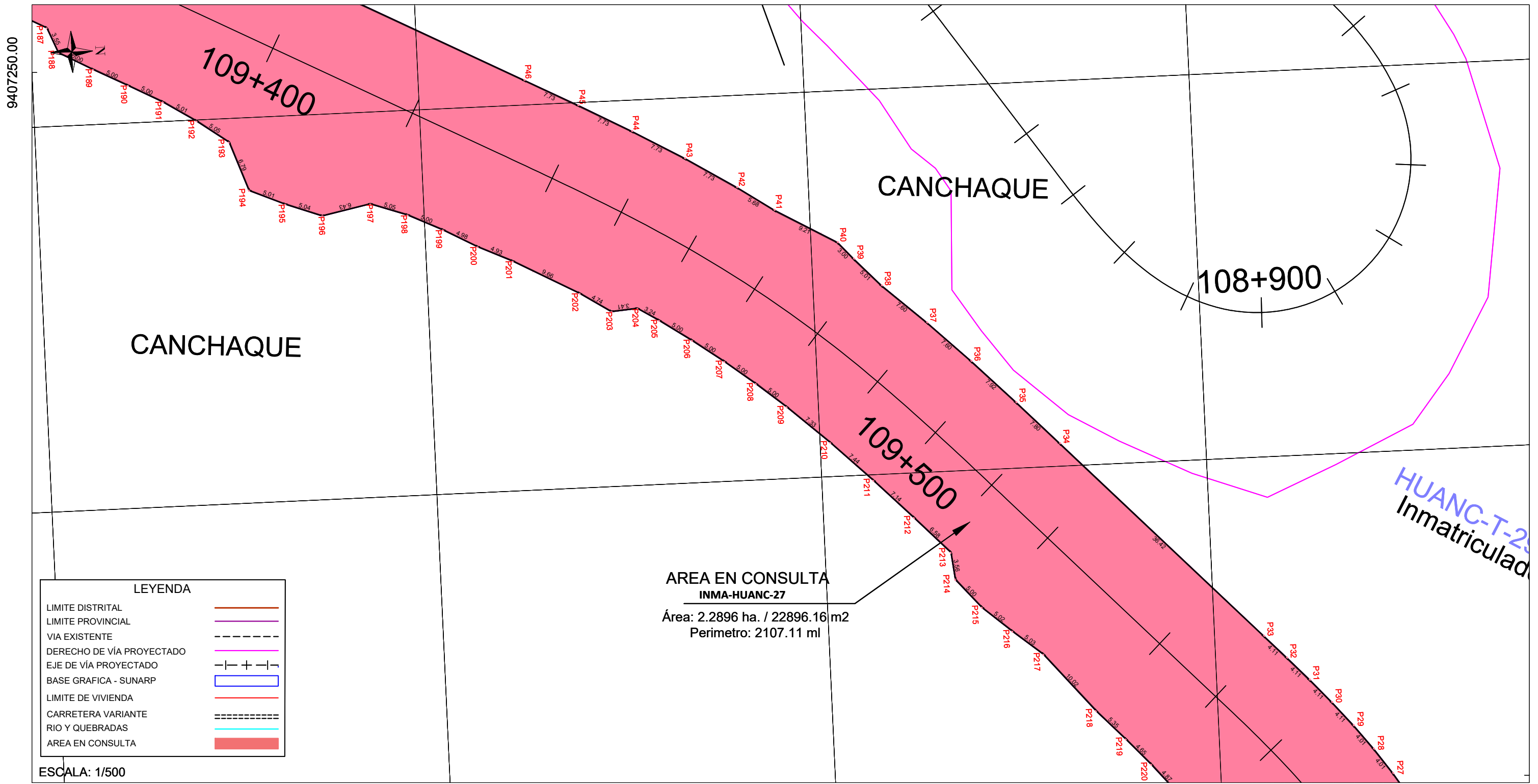
LIMITE	COLINDANCIA	LONGITUD (m)
NORTE	Colinda con el Derecho de Vía de la Carretera EMP. PE-1NJ (DV. Huancabamba) - Buenos Aires - Salitral - Canchaque - EMP. PE 3N Huancabamba, Tramo 71+600 - Huancabamba y con Predios de Terceros (P322-P115)	1026.94
SUR	Colinda con Predios de Terceros (P168-P321)	831.80
ESTE	Colinda con el Derecho de Vía de la Carretera EMP. PE-1NJ (DV. Huancabamba) - Buenos Aires - Salitral - Canchaque - EMP. PE 3N Huancabamba, Tramo 71+600 - Huancabamba (P321-P322)	24.67
OESTE	Colinda con Predios de Terceros (P115-P168)	223.70

DESCRIPCION		UND.	ÁREA
ÁREA MATRIZ DE POSESIONARIO :		m2	22896.16
ÁREA AFECTADA	ÁREA AFECTADA	m2	22896.16
	ÁFECTADA TOTAL	m2	22896.16
ÁREA REMANENTE		m2	0.00

APELLIDOS Y NOMBRES/RAZON SOCIAL:				
-				
CONDICION:	TRAMO:	TIPO DE PREDIO:	PROVINCIA:	FIRMA:
POSESIONARIO	-	-	HUANCABAMBA	
PARTIDA:	LADO:	PROGRESIVA INICIAL:	DISTRITO:	
SIN ANTECEDENTES REGISTRALES	DERECHO / IZQUIERDO	109+000	CANCHAQUE	
SECTOR:	DEPARTAMENTO:	PROGRESIVA FINAL:	CENTRO URBANO/UNIDAD CATASTRAL:	
-	PIURA	110+000		







**LEYENDA**

LIMITE DISTRITAL	—
LIMITE PROVINCIAL	—
VIA EXISTENTE	—
DERECHO DE VÍA PROYECTADO	—
EJE DE VÍA PROYECTADO	— + —
BASE GRAFICA - SUNARP	—
LIMITE DE VIVIENDA	—
CARRETERA VARIANTE	—
RIO Y QUEBRADAS	—
AREA EN CONSULTA	—

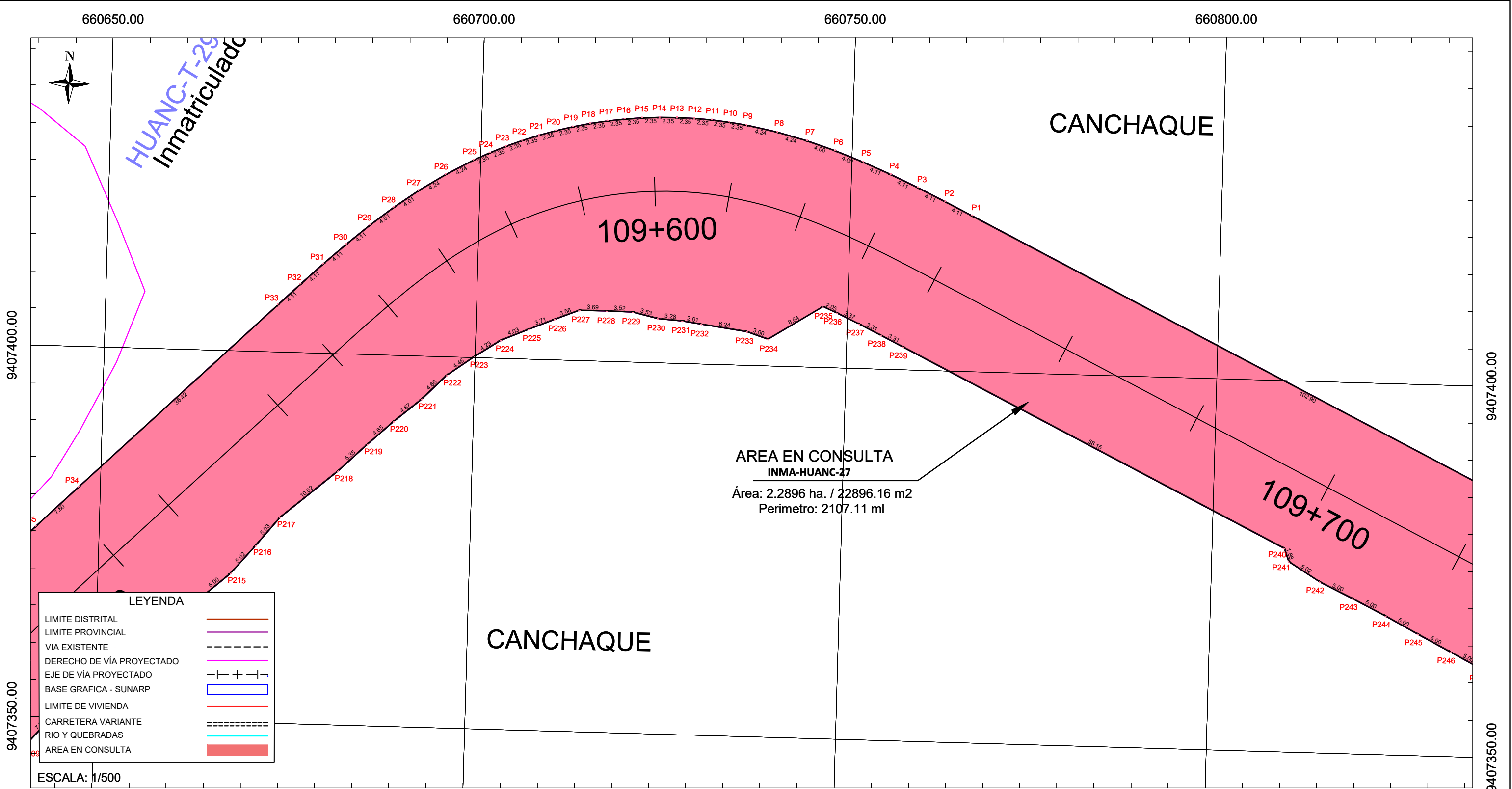
**AREA EN CONSULTA  
INMA-HUANC-27**  
 Área: 2.2896 ha. / 22896.16m<sup>2</sup>  
 Perimetro: 2107.11 ml

**DATOS TÉCNICOS DE LA POLIGONAL**

LIMITE	COLINDANCIA	LONGITUD (m)
NORTE	Colinda con el Derecho de Vía de la Carretera EMP.PE-1NJ (DV. Huancabamba) - Buenos Aires - Salitral - Canchaque - EMP. PE 3N Huancabamba, Tramo 71+600 - Huacabamba y con Predios de Terceros (P322-P115)	1026.94
SUR	Colinda con Predios de Terceros (P168-P321)	831.80
ESTE	Colinda con el Derecho de Vía de la Carretera EMP.PE-1NJ (DV. Huancabamba) - Buenos Aires - Salitral - Canchaque - EMP. PE 3N Huancabamba, Tramo 71+600 - Huacabamba (P321-P322)	24.67
OESTE	Colinda con Predios de Terceros (P115-P168)	223.70

DESCRIPCION		UND.	ÁREA
ÁREA MATRIZ DE POSESIONARIO :		m <sup>2</sup>	22896.16
ÁREA AFECTADA	ÁREA AFECTADA	m <sup>2</sup>	22896.16
	ÁFECTADA TOTAL	m <sup>2</sup>	22896.16
ÁREA REMANENTE		m <sup>2</sup>	0.00

APELLIDOS Y NOMBRES/RAZON SOCIAL:				
-				
CONDICION: <b>POSESIONARIO</b>	TRAMO: -	TIPO DE PREDIO: -	PROVINCIA: <b>HUANCABAMBA</b>	FIRMA: 
PARTIDA: <b>SIN ANTECEDENTES REGISTRALES</b>	LADO: <b>DERECHO / IZQUIERDO</b>	PROGRESIVA INICIAL: <b>109+000</b>	DISTRITO: <b>CANCHAQUE</b>	INGENIERO GEOMETRA: Luis Fernando Pizarro
SECTOR: -	DEPARTAMENTO: <b>PIURA</b>	PROGRESIVA FINAL: <b>110+000</b>	CENTRO URBANO/UNIDAD CATASTRAL: -	REG. CAT. Nº 7004



**LEYENDA**

LIMITE DISTRITAL	—
LIMITE PROVINCIAL	—
VIA EXISTENTE	—
DERECHO DE VÍA PROYECTADO	—
EJE DE VÍA PROYECTADO	— + —
BASE GRAFICA - SUNARP	—
LIMITE DE VIVIENDA	—
CARRETERA VARIANTE	—
RIO Y QUEBRADAS	—
AREA EN CONSULTA	—

ESCALA: 1/500

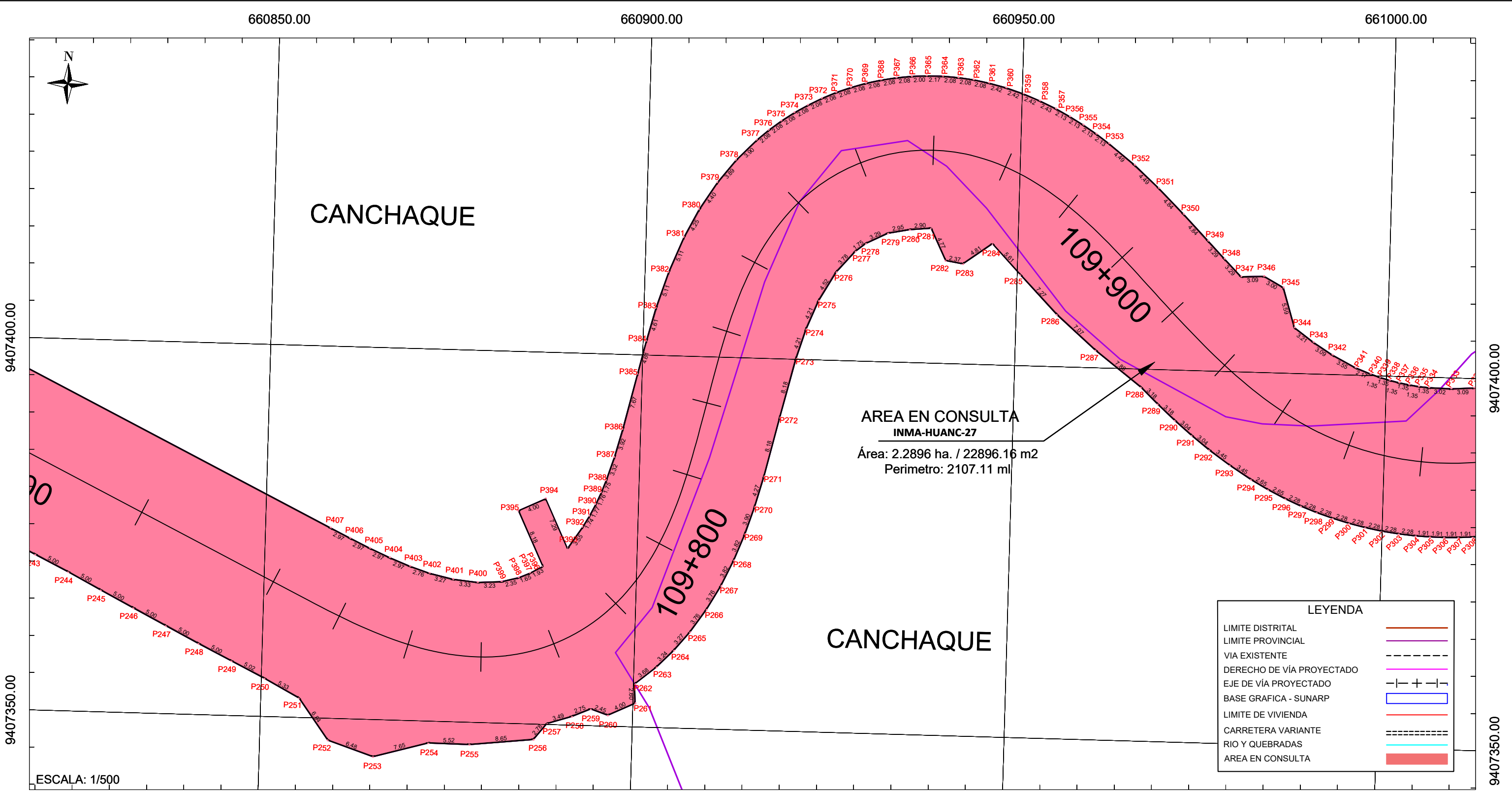
**DATOS TÉCNICOS DE LA POLIGONAL**

LIMITE	COLINDANCIA	LONGITUD (m)
NORTE	Colinda con el Derecho de Vía de la Carretera EMP.PE-1NJ (DV. Huancabamba) - Buenos Aires - Salitral - Canchaque - EMP. PE 3N Huancabamba, Tramo 71+600 - Huancabamba y con Predios de Terceros (P322-P115)	1026.94
SUR	Colinda con Predios de Terceros (P168-P321)	831.80
ESTE	Colinda con el Derecho de Vía de la Carretera EMP.PE-1NJ (DV. Huancabamba) - Buenos Aires - Salitral - Canchaque - EMP. PE 3N Huancabamba, Tramo 71+600 - Huancabamba (P321-P322)	24.67
OESTE	Colinda con Predios de Terceros (P115-P168)	223.70

DESCRIPCION		UND.	ÁREA
ÁREA MATRIZ DE POSESIONARIO :		m2	22896.16
ÁREA AFECTADA	ÁREA AFECTADA	m2	22896.16
	ÁFECTADA TOTAL	m2	22896.16
ÁREA REMANENTE		m2	0.00

APellidos y Nombres/Razon Social: \_\_\_\_\_

CONDICION: POSESIONARIO	TRAMO: -	TIPO DE PREDIO: -	PROVINCIA: HUANCABAMBA	FIRMA:
PARTIDA: SIN ANTECEDENTES REGISTRALES	LADO: DERECHO / IZQUIERDO	PROGRESIVA INICIAL: 109+000	DISTRITO: CANCHAQUE	INGENIERO DE DORADO
SECTOR: -	DEPARTAMENTO: PIURA	PROGRESIVA FINAL: 110+000	CENTRO URBANO/UNIDAD CATASTRAL: -	Reg. CIP Nº 7904



**AREA EN CONSULTA  
INMA-HUANC-27**

Área: 2.2896 ha. / 22896.16 m<sup>2</sup>  
Perímetro: 2107.11 ml

LEYENDA	
LIMITE DISTRITAL	—
LIMITE PROVINCIAL	—
VIA EXISTENTE	- - - - -
DERECHO DE VÍA PROYECTADO	—
EJE DE VÍA PROYECTADO	- + - + -
BASE GRAFICA - SUNARP	□
LIMITE DE VIVIENDA	—
CARRETERA VARIANTE	- - - - -
RIO Y QUEBRADAS	—
AREA EN CONSULTA	■

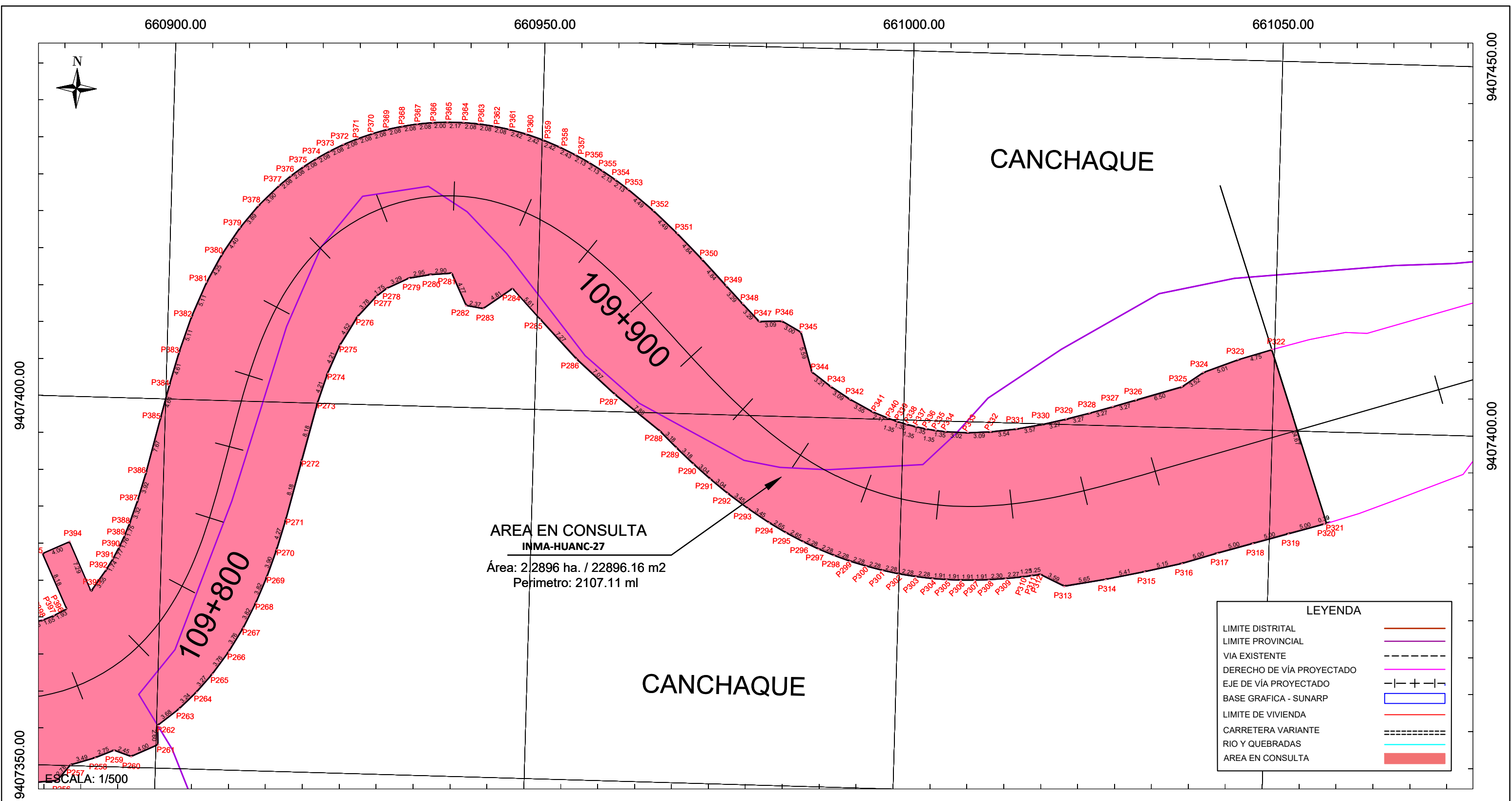
**DATOS TÉCNICOS DE LA POLIGONAL**

LIMITE	COLINDANCIA	LONGITUD (m)
NORTE	Colinda con el Derecho de Vía de la Carretera EMP.PE-1NJ (DV. Huancabamba) - Buenos Aires - Salitral - Canchaque - EMP. PE 3N Huancabamba, Tramo 71+600 - Huancabamba y con Predios de Terceros (P322-P115)	1026.94
SUR	Colinda con Predios de Terceros (P168-P321)	831.80
ESTE	Colinda con el Derecho de Vía de la Carretera EMP.PE-1NJ (DV. Huancabamba) - Buenos Aires - Salitral - Canchaque - EMP. PE 3N Huancabamba, Tramo 71+600 - Huancabamba (P321-P322)	24.67
OESTE	Colinda con Predios de Terceros (P115-P168)	223.70

DESCRIPCION		UND.	ÁREA
ÁREA MATRIZ DE POSESIONARIO :		m <sup>2</sup>	22896.16
ÁREA AFECTADA	ÁREA AFECTADA	m <sup>2</sup>	22896.16
	ÁFECTADA TOTAL	m <sup>2</sup>	22896.16
ÁREA REMANENTE		m <sup>2</sup>	0.00

APellidos y Nombres/Razon Social: \_\_\_\_\_

CONDICION: <b>POSESIONARIO</b>	TRAMO: -	TIPO DE PREDIO: -	PROVINCIA: <b>HUANCABAMBA</b>	FIRMA: 
PARTIDA: <b>SIN ANTECEDENTES REGISTRALES</b>	LADO: <b>DERECHO / IZQUIERDO</b>	PROGRESIVA INICIAL: <b>109+000</b>	DISTRITO: <b>CANCHAQUE</b>	
SECTOR: -	DEPARTAMENTO: <b>PIURA</b>	PROGRESIVA FINAL: <b>110+000</b>	CENTRO URBANO/UNIDAD CATASTRAL: -	



**AREA EN CONSULTA**  
**INMA-HUANC-27**  
 Área: 2.2896 ha. / 22896.16 m<sup>2</sup>  
 Perímetro: 2107.11 ml


LEYENDA	
LIMITE DISTRITAL	— (Red line)
LIMITE PROVINCIAL	— (Purple line)
VIA EXISTENTE	- - - (Black dashed line)
DERECHO DE VÍA PROYECTADO	— (Pink line)
EJE DE VÍA PROYECTADO	- + - + - (Black dashed line with crosses)
BASE GRAFICA - SUNARP	— (Blue line)
LIMITE DE VIVIENDA	— (Red line)
CARRETERA VARIANTE	- - - (Black dashed line)
RIO Y QUEBRADAS	— (Cyan line)
AREA EN CONSULTA	— (Pink shaded area)

**DATOS TÉCNICOS DE LA POLIGONAL**

LIMITE	COLINDANCIA	LONGITUD (m)
NORTE	Colinda con el Derecho de Vía de la Carretera EMP. PE-1NJ (DV. Huancabamba) - Buenos Aires - Salitral - Canchaque - EMP. PE 3N Huancabamba, Tramo 71+600 - Huancabamba y con Predios de Terceros (P322-P115)	1026.94
SUR	Colinda con Predios de Terceros (P168-P321)	831.80
ESTE	Colinda con el Derecho de Vía de la Carretera EMP. PE-1NJ (DV. Huancabamba) - Buenos Aires - Salitral - Canchaque - EMP. PE 3N Huancabamba, Tramo 71+600 - Huancabamba (P321-P322)	24.67
OESTE	Colinda con Predios de Terceros (P115-P168)	223.70

DESCRIPCION		UND.	ÁREA
ÁREA MATRIZ DE POSESIONARIO :		m <sup>2</sup>	22896.16
ÁREA AFECTADA	ÁREA AFECTADA	m <sup>2</sup>	22896.16
	ÁFECTADA TOTAL	m <sup>2</sup>	22896.16
ÁREA REMANENTE		m <sup>2</sup>	0.00


APellidos y Nombres/Razon Social: \_\_\_\_\_

CONDICION: <b>POSESIONARIO</b>	TRAMO: -	TIPO DE PREDIO: -	PROVINCIA: <b>HUANCABAMBA</b>	FIRMA: _____
PARTIDA: <b>SIN ANTECEDENTES REGISTRALES</b>	LADO: <b>DERECHO / IZQUIERDO</b>	PROGRESIVA INICIAL: <b>109+000</b>	DISTRITO: <b>CANCHAQUE</b>	 <b>INGÉS FERNÁNDEZ PAREDA</b> INGENIERO GEODATARIO Reg. C.º N.º 7104
SECTOR: -	DEPARTAMENTO: <b>PIURA</b>	PROGRESIVA FINAL: <b>110+000</b>	CENTRO URBANO/UNIDAD CATASTRAL: -	

CUADRO DE COORDENADAS				WGS84 - 17S		PSAD56 - 17S	
VERTICE	LADO	DIST.	ANGULO	ESTE	NORTE	ESTE	NORTE
P1	P1 - P2	4.11	179°53'29"	660766.4133	9407421.0194	661015.5736	9407795.1706
P2	P2 - P3	4.11	179°22'52"	660762.7202	9407422.8282	661011.8805	9407798.9784
P3	P3 - P4	4.11	178°48'31"	660759.0077	9407424.5971	661008.1860	9407798.7943
P4	P4 - P5	4.11	178°16'38"	660755.2580	9407426.2889	661004.6183	9407800.4041
P5	P5 - P6	4.00	177°48'36"	660751.4592	9407427.8672	661000.6195	9407802.0184
P6	P6 - P7	4.00	177°22'38"	660747.7093	9407429.2597	660996.8696	9407803.4107
P7	P7 - P8	4.24	176°54'17"	660743.8986	9407430.4795	660993.0589	9407804.6309
P8	P8 - P9	4.24	176°23'51"	660739.7978	9407431.5518	660988.9581	9407805.7030
P9	P9 - P10	2.35	176°54'11"	660735.6382	9407432.3632	660984.7985	9407806.5144
P10	P10 - P11	2.35	177°45'9"	660733.3084	9407432.8881	660982.4687	9407806.8393
P11	P11 - P12	2.35	177°45'9"	660730.9676	9407432.9214	660980.1279	9407807.0726
P12	P12 - P13	2.35	177°45'9"	660728.6195	9407433.0627	660977.7798	9407807.2139
P13	P13 - P14	2.35	177°45'9"	660726.2677	9407433.1118	660975.4280	9407807.2630
P14	P14 - P15	2.35	177°45'9"	660723.9157	9407433.0687	660973.0760	9407807.2199
P15	P15 - P16	2.35	177°45'9"	660721.5672	9407432.9333	660970.7275	9407807.0845
P16	P16 - P17	2.35	177°45'9"	660719.2259	9407432.7060	660968.3866	9407806.8572
P17	P17 - P18	2.35	177°45'9"	660716.8953	9407432.3870	660966.0552	9407806.5382
P18	P18 - P19	2.35	177°45'9"	660714.5789	9407431.9768	660963.7392	9407806.1280
P19	P19 - P20	2.35	177°45'9"	660712.2805	9407431.4762	660961.4480	9407806.8274
P20	P20 - P21	2.35	177°45'9"	660710.0034	9407430.8857	660959.1637	9407805.0370
P21	P21 - P22	2.35	177°45'9"	660707.7512	9407430.2065	660956.5115	9407804.3577
P22	P22 - P23	2.35	177°45'9"	660705.5275	9407429.4394	660954.6878	9407803.9056
P23	P23 - P24	2.35	177°45'9"	660703.3355	9407428.5857	660952.4658	9407802.7369
P24	P24 - P25	2.35	177°45'9"	660701.1786	9407427.8467	660950.3389	9407801.7980
P25	P25 - P26	4.24	176°54'11"	660699.0603	9407426.6239	660948.2206	9407800.7751
P26	P26 - P27	4.24	176°23'51"	660695.3492	9407424.5775	660944.5095	9407798.7287
P27	P27 - P28	4.01	176°53'59"	660691.7738	9407422.3007	660940.9341	9407796.4519
P28	P28 - P29	4.01	177°22'25"	660688.5100	9407419.9650	660937.8703	9407794.1163
P29	P29 - P30	4.11	177°48'28"	660685.3575	9407417.4829	660934.5178	9407791.6341
P30	P30 - P31	4.11	178°16'57"	660682.2297	9407414.8202	660931.3900	9407788.9714
P31	P31 - P32	4.11	178°48'43"	660679.1830	9407412.0649	660928.3433	9407786.2161
P32	P32 - P33	4.11	179°22'59"	660676.1951	9407409.2479	660925.3554	9407783.3991
P33	P33 - P34	36.42	179°53'31"	660673.2377	9407406.3989	660922.3980	9407780.5501
P34	P34 - P35	7.80	179°52'49"	660674.0592	9407381.0848	660896.2135	9407755.2361
P35	P35 - P36	7.92	179°17'11"	660641.4632	9407375.6509	660890.6295	9407748.8022
P36	P36 - P37	7.60	178°37'31"	660635.8472	9407370.0595	660885.0705	9407744.2107
P37	P37 - P38	7.60	178°29'9"	660630.5943	9407366.5708	660879.7546	9407738.7221
P38	P38 - P39	5.00	184°38'59"	660625.5233	9407358.9050	660874.6626	9407733.0562
P39	P39 - P40	3.01	181°44'44"	660621.9031	9407355.4524	660871.0634	9407729.0368
P40	P40 - P41	9.21	181°24'55"	660619.6676	9407353.4518	660868.8279	9407727.6030
P41	P41 - P42	5.68	184°18'8"	660615.1188	9407345.4409	660864.2791	9407719.5921
P42	P42 - P43	7.73	177°50'8"	660611.9539	9407340.7294	660861.1142	9407714.8806
P43	P43 - P44	7.73	178°05'7"	660607.8880	9407334.1530	660857.0483	9407708.3042
P44	P44 - P45	7.73	178°37'39"	660604.0524	9407327.4402	660853.2127	9407701.5914
P45	P45 - P46	7.73	179°18'38"	660600.3800	9407320.6397	660849.5403	9407694.7909
P46	P46 - P47	80.19	179°52'56"	660596.7898	9407313.7957	660845.9501	9407687.9469
P47	P47 - P48	5.40	179°30'2"	660595.6836	9407242.7053	660808.8439	9407616.8565
P48	P48 - P49	5.40	179°04'4"	660597.2257	9407237.8946	660806.3860	9407612.0458
P49	P49 - P50	5.40	179°04'4"	660594.8521	9407233.0418	660804.0124	9407607.1930
P50	P50 - P51	5.40	179°04'4"	660592.5634	9407228.1483	660801.7237	9407602.3965
P51	P51 - P52	5.40	179°04'4"	660590.3604	9407223.2156	660799.5207	9407597.2699
P52	P52 - P53	5.40	179°04'4"	660588.2438	9407218.2453	660797.3444	9407592.3961
P53	P53 - P54	5.40	179°04'4"	660586.2141	9407213.2389	660795.4041	9407587.3906
P54	P54 - P55	5.40	179°04'4"	660584.2721	9407208.1978	660793.4324	9407582.3490
P55	P55 - P56	21.67	179°30'2"	660582.4182	9407203.1237	660791.8785	9407571.2749
P56	P56 - P57	3.08	212°49'40"	660580.1581	9407182.7020	660784.3184	9407566.8532
P57	P57 - P58	8.87	202°54'13"	660582.7190	9407180.8236	660781.8793	9407564.9749
P58	P58 - P59	9.99	242°16'7"	660584.1383	9407178.5728	660773.2896	9407565.7240
P59	P59 - P60	8.26	181°39'53"	660580.7917	9407169.1591	660770.9620	9407563.3103
P60	P60 - P61	10.66	223°50'24"	660571.8013	9407161.4636	660768.9610	9407561.6148
P61	P61 - P62	5.02	220°46'44"	660568.1371	9407156.9726	660757.2974	9407561.1238
P62	P62 - P63	3.01	260°46'18"	660565.3062	9407158.3445	660752.4665	9407561.9592
P63	P63 - P64	2.93	186°56'5"	660563.6536	9407161.3348	660752.8139	9407561.3861
P64	P64 - P65	2.91	184°41'17"	660560.3408	9407164.1839	660753.5011	9407561.3350
P65	P65 - P66	2.91	183°10'18"	660560.2520	9407166.9473	660754.5123	9407561.0985
P66	P66 - P67	2.91	181°53'59"	660560.3141	9407169.6548	660755.4447	9407561.8060
P67	P67 - P68	2.91	180°53'49"	660560.4644	9407172.3231	660756.6244	9407561.4743
P68	P68 - P69	15.19	180°8'38"	660560.6563	9407174.9731	660757.8166	9407561.9243
P69	P69 - P70	3.63	180°51'58"	660561.9236	9407188.8143	660759.0394	9407562.9655
P70	P70 - P71	3.63	181°43'55"	660561.4687	9407192.0939	660765.8290	9407566.2451
P71	P71 - P72	3.63	181°43'55"	660561.1123	9407195.3253	660767.6226	9407566.4765
P72	P72 - P73	3.63	181°43'55"	660561.8528	9407198.5056	660769.0131	9407572.6588
P73	P73 - P74	3.63	181°43'55"	660562.6886	9407201.6318	660770.8489	9407578.7830
P74	P74 - P75	2.84	181°43'55"	660562.6181	9407204.7010	660772.7784	9407578.8523
P75	P75 - P76	3.37	215°6'13"	660562.2004	9407207.0569	660774.3607	9407581.2081
P76	P76 - P77	4.54	147°17'55"	660562.3425	9407208.2636	660777.5028	9407582.4141
P77	P77 - P78	4.94	181°26'53"	660561.0301	9407211.9236	660780.1904	9407586.0749
P78	P78 - P79	5.00	179°27'24"	660564.0518	9407215.8280	660783.2121	9407589.9792
P79	P79 - P80	2.68	141°5'10"	660563.0733	9407219.8094	660786.2336	9407593.9806
P80	P80 - P81	4.76	219°56'12"	660563.9930	9407222.4838	660786.1533	9407596.6348
P81	P81 - P82	3.90	179°55'54"	660563.9348	9407226.2196	660789.0951	9407600.3708
P82	P82 - P83	3.98	179°35'26"	660562.3467	9407229.2902	660791.5070	9407603.4414
P83	P83 - P84	3.44	179°8'2"	660564.7802	9407232.4343	660793.9405	9407606.5855
P84	P84 - P85	3.44	178°40'13"	660564.3863	9407235.9086	660796.5466	9407610.0598
P85	P85 - P86	3.88	178°21'28"	660564.9110	9407239.4423	660799.0712	9407613.5936
P86	P86 - P87	3.88	178°6'17"	660562.0749	9407242.6624	660801.2352	9407618.1636
P87	P87 - P88	3.73	177°50'12"	660564.1310	9407245.9520	660803.9131	9407620.1032
P88	P88 - P89	4.04	177°31'59"	660565.9865	9407249.1862	660805.1468	9407623.3374
P89	P89 - P90	3.64	177°17'24"	660567.8420	9407252.7895	660807.0023	9407626.9207
P90	P90 - P91	3.64	177°23'27"	660569.3612	9407256.0784	660808.5515	9407630.2296
P91	P91 - P92	3.64	177°23'27"	660569.7282	9407259.4531	660809.8895	9407633.6043
P92	P92 - P93	3.64	177°23'27"	660561.9401	9407262.8865	660811.1004	9407637.0377
P93	P93 - P94	3.64	177°21'31"	660562.9945	9407266.3715	660812.1548	9407640.5227
P94	P94 - P95	3.80	177°35'58"	660563.9252	9407270.0519	660813.0855	9407644.2031
P95	P95 - P96	4.23	177°41'45"	660564.7009	9407273.7679	660813.8612	9407647.9161
P96	P96 - P97	4.23	177°57'31"	660565.3973	9407277.9353	660814.5576	9407652.0805
P97	P97 - P98	4.01	178°22'24"	660565.9448	9407282.1253	660815.1051	9407656.2765
P98	P98 - P99	4.01	178°47'53"	660566.3512	9407286.1168	660815.5115	9407660.2680
P99	P99 - P100	4.01	179°9'26"	660566.6738	9407290.1161	660815.8341	9407664.2673
P100	P100 - P101	4.01	179°34'53"	660566.9374	9407294.1187	660816.0977	9407668.2699

CUADRO DE COORDENADAS			
-----------------------	--	--	--

CUADRO DE COORDENADAS				WGS84 - 17S		PSAD56 - 17S	
VERTICE	LADO	DIST.	ANGULO	ESTE	NORTE	ESTE	NORTE
P381	P381 - P382	5.11	174°55'33"	660905.0958	9407415.9689	661154.2561	9407790.1201
P382	P382 - P383	5.11	175°41'24"	660903.1748	9407411.2328	661152.3351	9407785.3840
P383	P383 - P384	4.61	177°2'26"	660901.6158	9407406.3678	661150.7761	9407780.5190
P384	P384 - P385	4.61	178°32'59"	660900.4385	9407401.9143	661149.5988	9407776.0655
P385	P385 - P386	7.67	179°54'44"	660899.3744	9407397.4329	661148.5347	9407771.5841
P386	P386 - P387	3.92	181°45'37"	660897.6128	9407389.9637	661146.7731	9407764.1149
P387	P387 - P388	3.32	182°49'9"	660896.5961	9407386.1775	661145.7564	9407760.3287
P388	P388 - P389	1.75	182°53'11"	660895.5795	9407383.0203	661144.7398	9407757.1715
P389	P389 - P390	1.76	182°32'33"	660894.9581	9407381.3791	661144.1184	9407755.5303
P390	P390 - P391	1.77	183°10'23"	660894.2645	9407379.7667	661143.4248	9407753.9179
P391	P391 - P392	1.74	183°29'21"	660893.4744	9407378.1788	661142.6347	9407752.3300
P392	P392 - P393	3.55	183°45'5"	660892.6081	9407376.6747	661141.7684	9407750.8260
P393	P393 - P394	7.29	301°5'36"	660890.6394	9407373.7219	661139.7997	9407747.8731
P394	P394 - P395	4.00	90°0'0"	660887.5335	9407380.3179	661136.6938	9407754.4691
P395	P395 - P396	8.18	89°59'60"	660883.9146	9407378.6139	661133.0749	9407752.7651
P396	P396 - P397	1.93	265°57'1"	660887.3991	9407371.2139	661136.5594	9407745.3651
P397	P397 - P398	1.65	186°1'9"	660885.7187	9407370.2723	661134.8790	9407744.4235
P398	P398 - P399	2.35	188°25'46"	660884.1983	9407369.6192	661133.3586	9407743.7704
P399	P399 - P400	3.23	191°24'4"	660881.9242	9407369.0177	661131.0845	9407743.1689
P400	P400 - P401	3.33	189°0'7"	660878.6996	9407368.8253	661127.8599	9407742.9765
P401	P401 - P402	3.27	187°17'54"	660875.3814	9407369.1499	661124.5417	9407743.3012
P402	P402 - P403	2.76	185°2'29"	660872.1963	9407369.8786	661121.3566	9407744.0298
P403	P403 - P404	2.97	183°23'8"	660869.5695	9407370.7284	661118.7298	9407744.8796
P404	P404 - P405	2.97	182°30'33"	660866.8025	9407371.8079	661115.9628	9407745.9591
P405	P405 - P406	2.97	181°31'41"	660864.0863	9407373.0071	661113.2466	9407747.1584
P406	P406 - P407	2.97	180°43'60"	660861.4045	9407374.2776	661110.5648	9407748.4288
P407	P407 - P1	102.90	180°7'14"	660858.7393	9407375.5823	661107.8996	9407749.7335

APELLIDOS Y NOMBRES/RAZON SOCIAL: -	CONDICION: <b>POSESIONARIO</b>	TRAMO: -	TIPO DE PREDIO: -	PROVINCIA: <b>HUANCABAMBA</b>	FIRMA:  FERNANDO P. BERZOSA INGENIERO GEODAF. Reg. CO. Nº 7904
	PARTIDA: <b>SIN ANTECEDENTES REGISTRALES</b>	LADO: <b>DERECHO / IZQUIERDO</b>	PROGRESIVA INICIAL: <b>109+000</b>	DISTRITO: <b>CANCHAQUE</b>	
	SECTOR: -	DEPARTAMENTO: <b>PIURA</b>	PROGRESIVA FINAL: <b>110+000</b>	CENTRO URBANO/UNIDAD CATASTRAL: -	

**NOTAS**

- DIMENSIONES Y ELEVACIONES EN METROS
- SISTEMA DE REFERENCIA: UTM - DATUM WGS84
- EL PLANO ESTÁ EN FORMATO DIGITAL

Esta es una copia autogenerada y no tiene validez legal. Para obtener el documento original, consulte el sitio web del SBN. En caso de tener alguna duda, comuníquese con el área de atención al cliente.

**Ministerio de Transportes y Comunicaciones**

**Viceministerio de Transportes**

**Proveedores Nacionales**

**Proveedores Nacionales**

El presente documento es una copia autogenerada y no tiene validez legal. Para obtener el documento original, consulte el sitio web del SBN. En caso de tener alguna duda, comuníquese con el área de atención al cliente.

**PROYECTO:**  
CARRETERA EMP. PE-1NJ (DV. HUANCABAMBA) - BUENOS AIRES - SALITRAL - CANCHAQUE - EMP. PE 3N HUANCABAMBA, TRAMO 71+600 - HUANCABAMBA

**PLANU:**  
**COORDENADAS**

ESCALA: LA INDICADA

PROYECCION: WGS84    ZONA: 17 SUR    FECHA: JULIO 2021

**Nº PLANO**  
**09**



"Año del Bicentenario del Perú: 200 años de Independencia"

**MEMORIA DESCRIPTIVA DEL PLANO DE INMATRICULACION DEL ÁREA OCUPADA POR PROVIAS**

**(Inmatriculación del predio)**

PROGRESIVA	INICIO (Km)	109+000	FIN (Km)	110+000	LADO	DERECHO / IZQUIERDO
------------	-------------	---------	----------	---------	------	---------------------

**1. OBJETO:**

El objeto de la presente, es la de realizar la **INMATRICULACION** del área a favor del Ministerio de Transporte y Comunicaciones, representado por PROVIAS NACIONAL, se aplicará lo dispuesto por la cuarta Disposición Complementaria y Final del Reglamento de Inscripciones del Registro de Predios aprobado mediante RESOLUCION DEL SUPERINTENDENTE NACIONAL DE LOS REGISTROS PUBLICOS N° 097-2013-SUNARP/SN, concordante con el Artículo 78 del Decreto Supremo N° 019-2015-VIVIENDA, Decreto Supremo que aprueba el Reglamento de los Capítulos I, II y III del Título III de la Ley N° 30230, Ley que establece medidas tributarias, simplificación de procedimientos y permisos para la promoción y dinamización de la Inversión en el País.

**2. ZONIFICACIÓN, TIPO Y USO DEL PREDIO**

ZONIFICACIÓN	SIN ZONIFICACIÓN ASIGNADA
TIPO	RUSTICO-RURAL
USO ACTUAL	-

**3. UBICACIÓN**

SECTOR	-
DISTRITO	CANCHAQUE
PROVINCIA	HUANCABAMBA
DEPARTAMENTO	PIURA
REFERENCIA	CARRETERA EMP. PE-1NJ (DV. HUANCABAMBA) - BUENOS AIRES - SALITRAL - CANCHAQUE - EMP. PE 3N HUANCABAMBA, TRAMO 71+600 - HUANCABAMBA

**4. DEL ÁREA A INMATRICULAR**

DESCRIPCIÓN	ÁREA (Ha)	ÁREA (m2)
ÁREA INSCRITA	0.0000	0.00
Área a Inmatricular a favor del Estado Peruano – Ministerio de Transporte y Comunicaciones, representado por PROVIAS NACIONAL	2.2896	22896.16
ÁREA REMANENTE	0.0000	0.00

  
 LUIS FERNANDO PURIZAGA IZQUIERDO  
 INGENIERO GEOGRAFO  
 Reg. CIP N° 79934  
 VERIFICADOR CATASTRAL  
 CODIGO MÓDULO VERIFICACION



"Año del Bicentenario del Perú: 200 años de Independencia"

**5. DESCRIPCIÓN DEL ÁREA A INMATRICULAR**

**ÁREA PARA INMATRICULACIÓN**

PLANO: INMA-HUANC-27

**DESCRIPCIÓN DE LINDEROS, COLINDANCIAS Y MEDIDAS PERIMÉTRICAS**

	COLINDANCIA - INMA-HUANC-27	LONG. (m)
NORTE	Colinda con el Derecho de Vía de la Carretera EMP.PE-1NJ (DV. Huancabamba) - Buenos Aires - Salitral - Canchaque - EMP. PE 3N Huancabamba, Tramo 71+600 - Huacabamba y con Predios de Terceros (P322-P115)	1026.94
SUR	Colinda con Predios de Terceros (P168-P321)	831.80
ESTE	Colinda con el Derecho de Vía de la Carretera EMP.PE-1NJ (DV. Huancabamba) - Buenos Aires - Salitral - Canchaque - EMP. PE 3N Huancabamba, Tramo 71+600 - Huacabamba (P321-P322)	24.67
OESTE	Colinda con Predios de Terceros (P115-P168)	223.70

**CUADRO DE DATOS TÉCNICOS**

DATOS TECNICOS Y CUADROS DE COORDENADAS DEL ÁREA A INMATRICULAR							
VERTICE	LADO	DISTANCIA	ANGULO	WGS84 - 17S		PSAD56 - 17S	
				ESTE (X)	NORTE (Y)	ESTE (X)	NORTE (Y)
P1	P1 - P2	4.11	179°53'29"	660766.4133	9407421.0194	661015.5736	9407795.1706
P2	P2 - P3	4.11	179°22'52"	660762.7202	9407422.8282	661011.8805	9407796.9794
P3	P3 - P4	4.11	178°48'31"	660759.0077	9407424.5971	661008.1680	9407798.7483
P4	P4 - P5	4.11	178°16'38"	660755.2580	9407426.2889	661004.4183	9407800.4401
P5	P5 - P6	4.00	177°48'36"	660751.4592	9407427.8672	661000.6195	9407802.0184
P6	P6 - P7	4.00	177°22'38"	660747.7093	9407429.2597	660996.8696	9407803.4109
P7	P7 - P8	4.24	176°54'17"	660743.8986	9407430.4795	660993.0589	9407804.6307
P8	P8 - P9	4.24	176°23'5"	660739.7978	9407431.5518	660988.9581	9407805.7030
P9	P9 - P10	2.35	176°54'1"	660735.6382	9407432.3632	660984.7985	9407806.5144
P10	P10 - P11	2.35	177°45'9"	660733.3084	9407432.6881	660982.4687	9407806.8393
P11	P11 - P12	2.35	177°45'9"	660730.9676	9407432.9214	660980.1279	9407807.0726
P12	P12 - P13	2.35	177°45'9"	660728.6195	9407433.0627	660977.7798	9407807.2139
P13	P13 - P14	2.35	177°45'9"	660726.2677	9407433.1118	660975.4280	9407807.2630
P14	P14 - P15	2.35	177°45'9"	660723.9157	9407433.0687	660973.0760	9407807.2199
P15	P15 - P16	2.35	177°45'9"	660721.5672	9407432.9333	660970.7275	9407807.0845
P16	P16 - P17	2.35	177°45'9"	660719.2259	9407432.7060	660968.3862	9407806.8572
P17	P17 - P18	2.35	177°45'9"	660716.8953	9407432.3870	660966.0556	9407806.5382
P18	P18 - P19	2.35	177°45'9"	660714.5789	9407431.9768	660963.7392	9407806.1280
P19	P19 - P20	2.35	177°45'9"	660712.2805	9407431.4762	660961.4408	9407805.6274
P20	P20 - P21	2.35	177°45'9"	660710.0034	9407430.8857	660959.1637	9407805.0370
P21	P21 - P22	2.35	177°45'9"	660707.7512	9407430.2065	660956.9115	9407804.3577

LUIS FERNANDO PURIZAGA IZQUIERDO

INGENIERO GEOGRAFICO

Reg. CIP N° 79934

VERIFICADOR CATASTRAL

POBISO N° 098756789

Esta es una copia auténtica imprimible de documento electrónico en la Superintendencia Nacional de Bienes Estatales, aplicando lo dispuesto por el Art. 25 de DS.070-2013- PCM y la Tercera Complementaria Final del DS. 026-2016-PCM. Su autenticidad e integridad puede ser contrastada a través de nuestro portal web: [www.sbn.gov.pe](http://www.sbn.gov.pe) ingresando al ícono "Verifica documento digital" o también a través de la siguiente dirección web: [www.sbn.gov.pe](http://www.sbn.gov.pe). En ambos casos deberás ingresar la siguiente clave: H613964449





"Año del Bicentenario del Perú: 200 años de Independencia"

P22	P22 - P23	2.35	177°45'9"	660705.5275	9407429.4394	660954.6878	9407803.5906
P23	P23 - P24	2.35	177°45'9"	660703.3355	9407428.5857	660952.4958	9407802.7369
P24	P24 - P25	2.35	177°45'9"	660701.1786	9407427.6467	660950.3389	9407801.7980
P25	P25 - P26	4.24	176°54'1"	660699.0603	9407426.6239	660948.2206	9407800.7751
P26	P26 - P27	4.24	176°23'5"	660695.3492	9407424.5775	660944.5095	9407798.7287
P27	P27 - P28	4.01	176°53'59"	660691.7738	9407422.3007	660940.9341	9407796.4519
P28	P28 - P29	4.01	177°22'25"	660688.5100	9407419.9650	660937.6703	9407794.1163
P29	P29 - P30	4.11	177°48'28"	660685.3575	9407417.4829	660934.5178	9407791.6341
P30	P30 - P31	4.11	178°16'57"	660682.2297	9407414.8202	660931.3900	9407788.9714
P31	P31 - P32	4.11	178°48'43"	660679.1830	9407412.0649	660928.3433	9407786.2161
P32	P32 - P33	4.11	179°22'59"	660676.1951	9407409.2479	660925.3554	9407783.3991
P33	P33 - P34	36.42	179°53'31"	660673.2377	9407406.3989	660922.3980	9407780.5501
P34	P34 - P35	7.80	179°52'49"	660647.0592	9407381.0848	660896.2195	9407755.2361
P35	P35 - P36	7.92	179°17'1"	660641.4632	9407375.6509	660890.6235	9407749.8022
P36	P36 - P37	7.60	178°37'1"	660635.8472	9407370.0595	660885.0075	9407744.2107
P37	P37 - P38	7.60	178°2'9"	660630.5943	9407364.5708	660879.7546	9407738.7221
P38	P38 - P39	5.01	184°38'59"	660625.5323	9407358.9050	660874.6926	9407733.0562
P39	P39 - P40	3.00	181°44'44"	660621.9031	9407355.4524	660871.0634	9407729.6036
P40	P40 - P41	9.21	161°24'55"	660619.6676	9407353.4518	660868.8279	9407727.6030
P41	P41 - P42	5.68	184°18'8"	660615.1188	9407345.4409	660864.2791	9407719.5921
P42	P42 - P43	7.73	177°50'8"	660611.9539	9407340.7294	660861.1142	9407714.8806
P43	P43 - P44	7.73	178°0'57"	660607.8880	9407334.1530	660857.0483	9407708.3042
P44	P44 - P45	7.73	178°37'39"	660604.0524	9407327.4402	660853.2127	9407701.5914
P45	P45 - P46	7.73	179°18'38"	660600.3800	9407320.6397	660849.5403	9407694.7909
P46	P46 - P47	80.19	179°52'56"	660596.7898	9407313.7957	660845.9501	9407687.9469
P47	P47 - P48	5.40	179°30'2"	660559.6836	9407242.7053	660808.8439	9407616.8565
P48	P48 - P49	5.40	179°0'4"	660557.2257	9407237.8946	660806.3860	9407612.0458
P49	P49 - P50	5.40	179°0'4"	660554.8521	9407233.0418	660804.0124	9407607.1930
P50	P50 - P51	5.40	179°0'4"	660552.5634	9407228.1483	660801.7237	9407602.2995
P51	P51 - P52	5.40	179°0'4"	660550.3604	9407223.2156	660799.5207	9407597.3669
P52	P52 - P53	5.40	179°0'4"	660548.2438	9407218.2453	660797.4041	9407592.3966
P53	P53 - P54	5.40	179°0'4"	660546.2141	9407213.2389	660795.3744	9407587.3901
P54	P54 - P55	5.40	179°0'4"	660544.2721	9407208.1978	660793.4324	9407582.3490
P55	P55 - P56	21.67	179°30'2"	660542.4182	9407203.1237	660791.5785	9407577.2749
P56	P56 - P57	3.08	212°49'40"	660535.1581	9407182.7020	660784.3184	9407556.8532
P57	P57 - P58	8.87	202°54'13"	660532.7190	9407180.8236	660781.8793	9407554.9748
P58	P58 - P59	9.99	124°16'7"	660524.1383	9407178.5728	660773.2986	9407552.7240
P59	P59 - P60	8.26	181°39'53"	660520.7917	9407169.1591	660769.9520	9407543.3103
P60	P60 - P61	10.66	223°50'24"	660517.8013	9407161.4636	660766.9616	9407535.6148
P61	P61 - P62	5.02	220°46'44"	660508.1371	9407156.9726	660757.2974	9407531.1238
P62	P62 - P63	3.01	260°46'18"	660503.3062	9407158.3445	660752.4665	9407532.4958
P63	P63 - P64	2.93	186°56'5"	660503.6536	9407161.3348	660752.8139	9407535.4860
P64	P64 - P65	2.91	184°41'17"	660504.3408	9407164.1839	660753.5011	9407538.3351
P65	P65 - P66	2.91	183°10'18"	660505.2520	9407166.9473	660754.4123	9407541.0985
P66	P66 - P67	2.91	181°53'59"	660506.3141	9407169.6548	660755.4744	9407543.8060
P67	P67 - P68	2.91	180°53'49"	660507.4644	9407172.3231	660756.6247	9407546.4743
P68	P68 - P69	15.19	180°8'38"	660508.6563	9407174.9731	660757.8166	9407549.1243
P69	P69 - P70	3.63	180°51'58"	660514.9236	9407188.8143	660764.0839	9407562.9655

LUIS FERNANDO PURIZAGA ZQUIERDO  
INGENIERO GEODACTA

Esta es una copia auténtica imprimible de documento digital emitido en la Superintendencia Nacional de Bienes Estatales, aplicando lo dispuesto por el Art. 25 de DS.070-2013- PCM y VERIFICACIÓN DE AUTENTICIDAD Final del DS. 026-2016-PCM. Su autenticidad e integridad puede ser contrastada a través de nuestro portal web: <http://www.sbn.gov.pe> ingresando al icono *Verifica documento digital* o también a través de la siguiente dirección web: <http://www.sbn.gov.pe>. En ambos casos deberás ingresar la siguiente clave: H613964449



"Año del Bicentenario del Perú: 200 años de Independencia"

P70	P70 - P71	3.63	181°43'55"	660516.4687	9407192.0939	660765.6290	9407566.2451
P71	P71 - P72	3.63	181°43'55"	660518.1123	9407195.3253	660767.2726	9407569.4765
P72	P72 - P73	3.63	181°43'55"	660519.8528	9407198.5056	660769.0131	9407572.6568
P73	P73 - P74	3.63	181°43'55"	660521.6886	9407201.6318	660770.8489	9407575.7830
P74	P74 - P75	2.84	181°43'55"	660523.6181	9407204.7010	660772.7784	9407578.8523
P75	P75 - P76	3.37	215°6'13"	660525.2004	9407207.0569	660774.3607	9407581.2081
P76	P76 - P77	4.54	147°17'55"	660528.3425	9407208.2636	660777.5028	9407582.4148
P77	P77 - P78	4.94	181°26'53"	660531.0301	9407211.9236	660780.1904	9407586.0749
P78	P78 - P79	5.00	179°27'24"	660534.0518	9407215.8280	660783.2121	9407589.9792
P79	P79 - P80	2.68	141°5'10"	660537.0733	9407219.8094	660786.2336	9407593.9606
P80	P80 - P81	4.76	219°56'12"	660536.9930	9407222.4836	660786.1533	9407596.6348
P81	P81 - P82	3.90	179°55'54"	660539.9348	9407226.2196	660789.0951	9407600.3708
P82	P82 - P83	3.98	179°35'26"	660542.3467	9407229.2902	660791.5070	9407603.4414
P83	P83 - P84	4.34	179°8'2"	660544.7802	9407232.4343	660793.9405	9407606.5855
P84	P84 - P85	4.34	178°40'13"	660547.3863	9407235.9086	660796.5466	9407610.0598
P85	P85 - P86	3.88	178°21'28"	660549.9110	9407239.4423	660799.0713	9407613.5936
P86	P86 - P87	3.88	178°6'17"	660552.0749	9407242.6624	660801.2352	9407616.8136
P87	P87 - P88	3.73	177°50'12"	660554.1310	9407245.9520	660803.2913	9407620.1032
P88	P88 - P89	4.04	177°31'59"	660555.9865	9407249.1862	660805.1468	9407623.3374
P89	P89 - P90	3.64	177°17'4"	660557.8420	9407252.7695	660807.0023	9407626.9207
P90	P90 - P91	3.64	177°23'27"	660559.3612	9407256.0784	660808.5215	9407630.2296
P91	P91 - P92	3.64	177°23'27"	660560.7282	9407259.4531	660809.8885	9407633.6043
P92	P92 - P93	3.64	177°23'27"	660561.9401	9407262.8865	660811.1004	9407637.0377
P93	P93 - P94	3.80	177°21'31"	660562.9945	9407266.3715	660812.1548	9407640.5227
P94	P94 - P95	3.80	177°35'58"	660563.9252	9407270.0519	660813.0855	9407644.2031
P95	P95 - P96	4.23	177°41'45"	660564.7009	9407273.7679	660813.8612	9407647.9191
P96	P96 - P97	4.23	177°57'31"	660565.3973	9407277.9353	660814.5576	9407652.0865
P97	P97 - P98	4.01	178°22'4"	660565.9448	9407282.1253	660815.1051	9407656.2765
P98	P98 - P99	4.01	178°47'53"	660566.3512	9407286.1168	660815.5115	9407660.2680
P99	P99 - P100	4.01	179°9'26"	660566.6738	9407290.1161	660815.8341	9407664.2673
P100	P100 - P101	4.01	179°34'53"	660566.9374	9407294.1187	660816.0977	9407668.2699
P101	P101 - P102	4.67	179°55'36"	660567.1717	9407298.1231	660816.3320	9407672.2743
P102	P102 - P103	4.67	180°0'20"	660567.4384	9407302.7813	660816.5987	9407676.9325
P103	P103 - P104	4.41	180°17'26"	660567.7055	9407307.4395	660816.8658	9407681.5907
P104	P104 - P105	4.41	181°3'0"	660567.9802	9407311.8409	660817.1405	9407685.9921
P105	P105 - P106	3.98	181°50'2"	660568.3356	9407316.2367	660817.4959	9407690.3879
P106	P106 - P107	4.27	182°38'47"	660568.7831	9407320.1906	660817.9434	9407694.3418
P107	P107 - P108	3.33	183°51'17"	660569.4591	9407324.4103	660818.6194	9407698.5615
P108	P108 - P109	4.62	230°59'36"	660570.2061	9407327.6568	660819.3664	9407701.8080
P109	P109 - P110	3.68	143°42'3"	660574.3524	9407329.6836	660823.5127	9407703.8348
P110	P110 - P111	3.60	183°50'3"	660576.0601	9407332.9429	660825.2204	9407707.0942
P111	P111 - P112	3.57	184°11'5"	660577.9412	9407336.0144	660827.1015	9407710.1656
P112	P112 - P113	3.62	175°5'11"	660580.0210	9407338.9119	660829.1813	9407713.0631
P113	P113 - P114	2.07	194°18'1"	660581.8723	9407342.0228	660831.0326	9407716.1740
P114	P114 - P115	33.93	27°25'42"	660583.3350	9407343.4827	660832.4953	9407717.6339
P115	P115 - P116	0.82	123°0'60"	660550.9803	9407333.2721	660800.1406	9407707.4233
P116	P116 - P117	3.84	177°5'48"	660550.7624	9407332.4864	660799.9227	9407706.6376
P117	P117 - P118	3.84	177°19'21"	660549.9241	9407328.7356	660799.0844	9407702.8868

LUIS FERNANDO PURIZAGA IZQUIERDO



"Año del Bicentenario del Perú: 200 años de Independencia"

P118	P118 - P119	4.21	177°41'53"	660549.2617	9407324.9489	660798.4220	9407699.1001
P119	P119 - P120	4.21	178°3'53"	660548.7041	9407320.7801	660797.8644	9407694.9313
P120	P120 - P121	4.74	178°33'5"	660548.2875	9407316.5951	660797.4478	9407690.7463
P121	P121 - P122	4.74	179°10'58"	660547.9378	9407311.8724	660797.0981	9407686.0236
P122	P122 - P123	7.89	179°51'28"	660547.6555	9407307.1455	660796.8158	9407681.2967
P123	P123 - P124	3.61	180°3'45"	660547.2044	9407299.2660	660796.3647	9407673.4172
P124	P124 - P125	3.61	180°22'10"	660546.9940	9407295.6588	660796.1543	9407669.8100
P125	P125 - P126	3.61	180°45'14"	660546.7603	9407292.0530	660795.9206	9407666.2042
P126	P126 - P127	3.61	181°9'46"	660546.4792	9407288.4500	660795.6395	9407662.6012
P127	P127 - P128	3.56	181°34'51"	660546.1249	9407284.8534	660795.2852	9407659.0046
P128	P128 - P129	3.49	181°59'32"	660545.6788	9407281.3249	660794.8391	9407655.4761
P129	P129 - P130	3.19	182°18'22"	660545.1218	9407277.8846	660794.2821	9407652.0359
P130	P130 - P131	3.19	182°36'29"	660544.4859	9407274.7604	660793.6462	9407648.9116
P131	P131 - P132	2.70	182°45'48"	660543.7086	9407271.6687	660792.8689	9407645.8199
P132	P132 - P133	2.70	182°34'51"	660542.9246	9407269.0843	660792.0849	9407643.2355
P133	P133 - P134	2.70	182°34'51"	660542.0251	9407266.5379	660791.1854	9407640.6891
P134	P134 - P135	2.70	182°34'51"	660541.0117	9407264.0345	660790.1720	9407638.1857
P135	P135 - P136	3.84	183°2'36"	660539.8867	9407261.5793	660789.0470	9407635.7305
P136	P136 - P137	3.84	183°1'8"	660538.1054	9407258.1808	660787.2657	9407632.3320
P137	P137 - P138	6.64	183°14'23"	660536.1477	9407254.8810	660785.3080	9407629.0322
P138	P138 - P139	6.89	182°45'42"	660532.4406	9407249.3683	660781.6009	9407623.5195
P139	P139 - P140	6.66	181°19'45"	660528.3225	9407243.8398	660777.4828	9407617.9910
P140	P140 - P141	16.14	180°12'25"	660524.2205	9407238.5914	660773.3808	9407612.7426
P141	P141 - P142	8.46	178°16'3"	660514.2356	9407225.9107	660763.3959	9407600.0619
P142	P142 - P143	8.46	176°32'11"	660509.2072	9407219.1115	660758.3675	9407593.2627
P143	P143 - P144	8.46	176°32'9"	660504.5975	9407212.0189	660753.7578	9407586.1701
P144	P144 - P145	8.46	176°32'9"	660500.4247	9407204.6608	660749.5850	9407578.8120
P145	P145 - P146	15.19	178°16'5"	660496.7043	9407197.0639	660745.8646	9407571.2152
P146	P146 - P147	2.20	179°55'1"	660490.4370	9407183.2228	660739.5973	9407557.3740
P147	P147 - P148	2.20	179°33'42"	660489.5336	9407181.2198	660738.6939	9407555.3710
P148	P148 - P149	2.20	179°10'18"	660488.6455	9407179.2101	660737.8058	9407553.3613
P149	P149 - P150	2.20	178°48'44"	660487.7865	9407177.1874	660736.9468	9407551.3386
P150	P150 - P151	2.02	178°33'36"	660486.9695	9407175.1473	660736.1298	9407549.2985
P151	P151 - P152	2.02	178°23'9"	660486.2657	9407173.2532	660735.4260	9407547.4044
P152	P152 - P153	2.02	178°3'4"	660485.6156	9407171.3401	660734.7759	9407545.4913
P153	P153 - P154	2.02	177°52'18"	660485.0312	9407169.4068	660734.1915	9407543.5580
P154	P154 - P155	2.45	177°27'34"	660484.5188	9407167.4526	660733.6791	9407541.6038
P155	P155 - P156	2.51	176°52'8"	660484.0033	9407165.0584	660733.1636	9407539.2096
P156	P156 - P157	2.94	176°16'59"	660483.6095	9407162.5780	660732.7698	9407536.7292
P157	P157 - P158	2.94	175°40'32"	660483.3380	9407159.6534	660732.4983	9407533.8046
P158	P158 - P159	2.40	175°33'41"	660483.2878	9407156.7145	660732.4481	9407530.8657
P159	P159 - P160	2.40	176°1'18"	660483.4323	9407154.3236	660732.5926	9407528.4748
P160	P160 - P161	2.42	175°51'34"	660483.7427	9407151.9463	660732.9030	9407526.0976
P161	P161 - P162	2.42	175°34'19"	660484.2292	9407149.5718	660733.3895	9407523.7230
P162	P162 - P163	3.25	174°32'34"	660484.8969	9407147.2443	660734.0572	9407521.3955
P163	P163 - P164	3.25	173°47'26"	660486.0855	9407144.2211	660735.2458	9407518.3723
P164	P164 - P165	3.25	173°47'26"	660487.5942	9407141.3443	660736.7545	9407515.4955
P165	P165 - P166	3.25	173°47'26"	660489.4052	9407138.6474	660738.5655	9407512.7987

LUIS FERNANDO PURIZAGA IZQUIERDO

INGENIERO GEODATA

REG. S. N.º 7994

VERIFICADOR CATASTRAL

COB. N.º 0089702721X


Esta es una copia auténtica imprimible de documento electrónico generado en la Superintendencia Nacional de Bienes Estatales, aplicando lo dispuesto por el Art. 25 de DS.070-2013- PCM y la Tercera Disposición Complementaria Final del DS. 026-2016-PCM. Su autenticidad e integridad puede ser contrastada a través de nuestro portal web [www.sbn.gob.pe](http://www.sbn.gob.pe) ingresando al ícono *Verifica documento digital* o también a través de la siguiente dirección web: [www.sbn.gob.pe](http://www.sbn.gob.pe). En ambos casos deberás ingresar la siguiente clave:

H613964449



**"Año del Bicentenario del Perú: 200 años de Independencia"**

P166	P166 - P167	3.25	173°47'26"	660491.4973	9407136.1623	660740.6576	9407510.3136
P167	P167 - P168	4.09	220°27'50"	660493.8459	9407133.9181	660743.0062	9407508.0693
P168	P168 - P169	3.00	131°9'0"	660494.2614	9407129.8539	660743.4217	9407504.0051
P169	P169 - P170	7.64	164°56'56"	660496.7094	9407128.1198	660745.8697	9407502.2710
P170	P170 - P171	9.19	190°46'50"	660503.8762	9407125.4742	660753.0365	9407499.6254
P171	P171 - P172	9.43	168°12'18"	660511.7470	9407120.7371	660760.9073	9407494.8883
P172	P172 - P173	12.56	166°54'29"	660520.6508	9407117.6282	660769.8111	9407491.7794
P173	P173 - P174	11.34	139°15'49"	660533.1378	9407116.2815	660782.2981	9407490.4328
P174	P174 - P175	9.31	152°17'1"	660542.4774	9407122.7199	660791.6377	9407496.8711
P175	P175 - P176	15.63	183°59'47"	660546.8041	9407130.9601	660795.9644	9407505.1114
P176	P176 - P177	12.00	169°50'13"	660555.0155	9407144.2559	660804.1758	9407518.4071
P177	P177 - P178	10.00	178°2'5"	660559.4204	9407155.4179	660808.5807	9407529.5691
P178	P178 - P179	20.39	191°18'57"	660562.7697	9407164.8391	660811.9300	9407538.9903
P179	P179 - P180	13.42	126°33'58"	660573.2344	9407182.3336	660822.3947	9407556.4848
P180	P180 - P181	6.36	180°58'58"	660568.0892	9407194.7263	660817.2495	9407568.8775
P181	P181 - P182	4.80	218°30'29"	660565.7505	9407200.6439	660814.9108	9407574.7951
P182	P182 - P183	4.81	180°57'59"	660567.1495	9407205.2359	660816.3098	9407579.3871
P183	P183 - P184	2.98	142°9'37"	660568.6274	9407209.8091	660817.7877	9407583.9603
P184	P184 - P185	12.93	224°3'35"	660567.6100	9407212.6151	660816.7703	9407586.7663
P185	P185 - P186	9.96	182°25'10"	660572.8940	9407224.4112	660822.0543	9407598.5624
P186	P186 - P187	21.29	181°0'48"	660577.3463	9407233.3219	660826.5066	9407607.4731
P187	P187 - P188	3.55	219°50'11"	660587.1963	9407252.1930	660836.3566	9407626.3442
P188	P188 - P189	5.00	141°0'17"	660590.4732	9407253.5571	660839.6335	9407627.7083
P189	P189 - P190	5.00	178°52'58"	660592.8506	9407257.9533	660842.0109	9407632.1045
P190	P190 - P191	5.00	180°28'31"	660595.1416	9407262.3946	660844.3019	9407636.5458
P191	P191 - P192	5.01	184°25'47"	660597.4694	9407266.8167	660846.6297	9407640.9679
P192	P192 - P193	5.05	183°31'41"	660600.1404	9407271.0596	660849.3007	9407645.2108
P193	P193 - P194	6.79	214°25'17"	660603.0877	9407275.1583	660852.2480	9407649.3095
P194	P194 - P195	5.01	133°14'43"	660609.4707	9407277.4637	660858.6310	9407651.6149
P195	P195 - P196	5.04	176°48'43"	660611.4595	9407282.0627	660860.6198	9407656.2139
P196	P196 - P197	6.43	148°22'17"	660613.1992	9407286.7917	660862.3595	9407660.9429
P197	P197 - P198	5.05	210°29'55"	660611.9250	9407293.0939	660861.0853	9407667.2451
P198	P198 - P199	5.00	186°24'2"	660613.5757	9407297.8694	660862.7360	9407672.0206
P199	P199 - P200	4.98	183°8'52"	660615.7260	9407302.3841	660864.8863	9407676.5353
P200	P200 - P201	4.93	176°16'26"	660618.1118	9407306.7569	660867.2721	9407680.9081
P201	P201 - P202	9.66	183°28'48"	660620.1853	9407311.2260	660869.3456	9407685.3772
P202	P202 - P203	4.74	184°11'31"	660624.7740	9407319.7231	660873.9343	9407693.8743
P203	P203 - P204	3.41	142°45'52"	660627.3240	9407323.7163	660876.4843	9407697.8675
P204	P204 - P205	3.24	216°20'23"	660627.0465	9407327.1100	660876.2068	9407701.2612
P205	P205 - P206	5.00	182°13'45"	660628.7478	9407329.8682	660877.9081	9407704.0194
P206	P206 - P207	5.00	181°54'40"	660631.5364	9407334.0189	660880.6967	9407708.1701
P207	P207 - P208	5.00	181°54'40"	660634.4619	9407338.0742	660883.6222	9407712.2254
P208	P208 - P209	5.00	181°54'40"	660637.5210	9407342.0297	660886.6813	9407716.1809
P209	P209 - P210	7.33	182°13'45"	660640.7104	9407345.8810	660889.8707	9407720.0322
P210	P210 - P211	7.44	182°3'29"	660645.6021	9407351.3409	660894.7624	9407725.4921
P211	P211 - P212	7.14	181°19'3"	660650.7632	9407356.7010	660899.9235	9407730.8522
P212	P212 - P213	6.58	180°37'25"	660655.8357	9407361.7322	660904.9960	9407735.8834
P213	P213 - P214	3.56	217°23'23"	660660.5544	9407366.3118	660909.7147	9407740.4630

  
 FERNANDO PURIZAGA IZQUIERDO  
 INGENIERO GEOGRAFICO  
 VERIFICADOR CATEDRAL  
 CODIGO N° 008076VCP2R1X

Esta es una copia auténtica imprimible de documento digital emitido en la Superintendencia Nacional de Bienes Estatales, aplicando lo dispuesto por el Art. 25 de DS.070-2013- PCM y la Tercera Disposición Complementaria Final del DS. 026-2016-PCM. Su autenticidad e integridad puede ser contrastada a través de nuestro VERIFICADOR CATEDRAL [www.sbn.gob.pe](http://www.sbn.gob.pe) ingresando al ícono "Verifica documento digital" o también a través de la siguiente dirección web: [www.sbn.gob.pe](http://www.sbn.gob.pe). En ambos casos deberás ingresar la siguiente clave: H613964449



"Año del Bicentenario del Perú: 200 años de Independencia"

P214	P214 - P215	5.00	145°49'32"	660664.0895	9407366.7303	660913.2498	9407740.8816
P215	P215 - P216	5.02	171°35'5"	660667.8708	9407370.0089	660917.0311	9407744.1601
P216	P216 - P217	5.03	178°32'29"	660671.1407	9407373.8162	660920.3010	9407747.9675
P217	P217 - P218	10.02	190°29'30"	660674.3212	9407377.7161	660923.4815	9407751.8673
P218	P218 - P219	5.35	176°25'40"	660681.9589	9407384.1954	660931.1192	9407758.3466
P219	P219 - P220	4.65	181°16'41"	660685.8119	9407387.9010	660934.9722	9407762.0522
P220	P220 - P221	4.87	182°29'58"	660689.2328	9407391.0470	660938.3931	9407765.1982
P221	P221 - P222	4.66	174°52'36"	660692.9579	9407394.1843	660942.1182	9407768.3355
P222	P222 - P223	4.46	189°31'14"	660696.2390	9407397.4915	660945.3993	9407771.6427
P223	P223 - P224	4.23	182°20'34"	660699.8601	9407400.0942	660949.0204	9407774.2454
P224	P224 - P225	4.03	190°14'26"	660703.3894	9407402.4182	660952.5497	9407776.5694
P225	P225 - P226	3.71	180°32'29"	660707.0924	9407403.9994	660956.2527	9407778.1507
P226	P226 - P227	3.58	180°44'52"	660710.5162	9407405.4234	660959.6765	9407779.5746
P227	P227 - P228	3.69	201°27'5"	660713.8435	9407406.7566	660963.0038	9407780.9078
P228	P228 - P229	3.52	181°10'43"	660717.5292	9407406.7812	660966.6895	9407780.9324
P229	P229 - P230	3.53	192°12'1"	660721.0453	9407406.7324	660970.2056	9407780.8836
P230	P230 - P231	3.28	170°53'32"	660724.4841	9407405.9387	660973.6444	9407780.0900
P231	P231 - P232	2.61	184°6'57"	660727.7562	9407405.7164	660976.9165	9407779.8676
P232	P232 - P233	6.24	179°35'51"	660730.3374	9407405.3534	660979.4977	9407779.5046
P233	P233 - P234	3.00	190°36'11"	660736.5267	9407404.5274	660985.6870	9407778.6786
P234	P234 - P235	8.64	129°36'40"	660739.3765	9407403.5902	660988.5368	9407777.7414
P235	P235 - P236	2.05	235°31'26"	660746.6875	9407408.1913	660995.8478	9407782.3426
P236	P236 - P237	3.37	181°26'3"	660748.5677	9407407.3800	660997.7280	9407781.5312
P237	P237 - P238	3.31	180°55'39"	660751.6319	9407405.9659	661000.7922	9407780.1171
P238	P238 - P239	3.31	180°25'37"	660754.6133	9407404.5309	661003.7736	9407778.6821
P239	P239 - P240	58.15	180°4'31"	660757.5840	9407403.0738	661006.7443	9407777.2250
P240	P240 - P241	1.88	223°47'19"	660809.7536	9407377.3992	661058.9139	9407751.5504
P241	P241 - P242	5.02	141°32'16"	660810.3954	9407375.6366	661059.5557	9407749.7878
P242	P242 - P243	5.00	173°49'14"	660814.6734	9407373.0120	661063.8337	9407747.1632
P243	P243 - P244	5.00	180°55'4"	660819.1900	9407370.8721	661068.3503	9407745.0233
P244	P244 - P245	5.00	181°16'40"	660823.6713	9407368.6605	661072.8316	9407742.8117
P245	P245 - P246	5.00	179°33'21"	660828.1033	9407366.3488	661077.2636	9407740.5000
P246	P246 - P247	5.00	179°57'52"	660832.5524	9407364.0719	661081.7127	9407738.2231
P247	P247 - P248	5.00	179°55'29"	660837.0030	9407361.7978	661086.1633	9407735.9490
P248	P248 - P249	5.00	179°12'31"	660841.4564	9407359.5296	661090.6167	9407733.6808
P249	P249 - P250	5.02	180°1'44"	660845.9403	9407357.3234	661095.1006	9407731.4746
P250	P250 - P251	5.33	181°51'50"	660850.4410	9407355.1060	661099.6013	9407729.2572
P251	P251 - P252	6.84	206°0'2"	660855.1464	9407352.5944	661104.3067	9407726.7456
P252	P252 - P253	6.48	144°25'7"	660859.1583	9407347.0538	661108.3186	9407721.2050
P253	P253 - P254	7.65	145°54'43"	660865.3025	9407344.9966	661114.4628	9407719.1478
P254	P254 - P255	5.52	196°13'7"	660872.6721	9407347.0511	661121.8324	9407721.2023
P255	P255 - P256	8.65	173°10'56"	660878.1949	9407346.9892	661127.3552	9407721.1404
P256	P256 - P257	2.78	134°39'27"	660886.7929	9407347.9196	661135.9532	9407722.0708
P257	P257 - P258	3.49	213°51'49"	660888.5246	9407350.0982	661137.6849	9407724.2494
P258	P258 - P259	2.75	174°18'26"	660891.8485	9407351.1561	661141.0088	9407725.3073
P259	P259 - P260	2.45	221°48'9"	660894.3748	9407352.2466	661143.5351	9407726.3978
P260	P260 - P261	4.00	136°19'51"	660896.6949	9407351.4723	661145.8552	9407725.6236
P261	P261 - P262	2.60	112°18'55"	660900.3138	9407353.1764	661149.4741	9407727.3276





**"Año del Bicentenario del Perú: 200 años de Independencia"**

P262	P262 - P263	3.68	233°35'2"	660900.1823	9407355.7729	661149.3426	9407729.9241
P263	P263 - P264	3.24	173°56'25"	660903.0286	9407358.1038	661152.1889	9407732.2551
P264	P264 - P265	3.27	175°9'39"	660905.3033	9407360.4084	661154.4636	9407734.5597
P265	P265 - P266	3.76	174°50'36"	660907.3953	9407362.9206	661156.5556	9407737.0718
P266	P266 - P267	3.76	175°5'4"	660909.5321	9407366.0147	661158.6924	9407740.1659
P267	P267 - P268	3.82	175°30'19"	660911.3978	9407369.2839	661160.5581	9407743.4351
P268	P268 - P269	3.82	176°7'19"	660913.0265	9407372.7422	661162.1868	9407746.8934
P269	P269 - P270	3.90	176°46'14"	660914.4169	9407376.3008	661163.5772	9407750.4520
P270	P270 - P271	4.27	177°19'32"	660915.6292	9407380.0075	661164.7895	9407754.1587
P271	P271 - P272	8.18	177°58'35"	660916.7653	9407384.1217	661165.9256	9407758.2729
P272	P272 - P273	8.18	180°20'39"	660918.6630	9407392.0792	661167.8233	9407766.2304
P273	P273 - P274	4.21	183°20'47"	660920.6086	9407400.0256	661169.7689	9407774.1768
P274	P274 - P275	4.21	184°57'1"	660921.8459	9407404.0466	661171.0062	9407778.1978
P275	P275 - P276	4.52	187°57'40"	660923.4255	9407407.9457	661172.5858	9407782.0969
P276	P276 - P277	3.78	191°13'45"	660925.6850	9407411.8569	661174.8453	9407786.0081
P277	P277 - P278	1.75	189°53'43"	660928.1795	9407414.7019	661177.3398	9407788.8531
P278	P278 - P279	3.29	192°28'46"	660929.5439	9407415.8012	661178.7042	9407789.9525
P279	P279 - P280	2.95	195°20'34"	660932.4919	9407417.2634	661181.6522	9407791.4146
P280	P280 - P281	2.90	185°33'49"	660935.3827	9407417.8273	661184.5430	9407791.9785
P281	P281 - P282	4.77	249°48'22"	660938.2660	9407418.1037	661187.4263	9407792.2549
P282	P282 - P283	2.37	124°49'29"	660940.3303	9407413.8083	661189.4906	9407787.9595
P283	P283 - P284	4.81	134°55'13"	660942.6658	9407413.4319	661191.8261	9407787.5831
P284	P284 - P285	5.61	262°19'13"	660946.5632	9407416.2556	661195.7235	9407790.4068
P285	P285 - P286	7.27	179°28'13"	660950.4346	9407412.1907	661199.5949	9407786.3419
P286	P286 - P287	7.07	175°13'60"	660955.4976	9407406.9720	661204.6579	9407781.1232
P287	P287 - P288	7.88	176°24'12"	660960.8218	9407402.3274	661209.9821	9407776.4786
P288	P288 - P289	3.18	186°6'32"	660967.0764	9407397.5274	661216.2367	9407771.6786
P289	P289 - P290	3.18	178°23'39"	660969.3808	9407395.3321	661218.5411	9407769.4833
P290	P290 - P291	3.04	178°3'15"	660971.7455	9407393.2024	661220.9058	9407767.3536
P291	P291 - P292	3.04	177°49'22"	660974.0728	9407391.2453	661223.2331	9407765.3966
P292	P292 - P293	3.45	177°21'34"	660976.4732	9407389.3778	661225.6335	9407763.5290
P293	P293 - P294	3.45	176°50'43"	660979.2918	9407387.3863	661228.4521	9407761.5375
P294	P294 - P295	2.65	176°57'42"	660982.2160	9407385.5528	661231.3763	9407759.7040
P295	P295 - P296	2.65	177°10'24"	660984.5306	9407384.2672	661233.6909	9407758.4184
P296	P296 - P297	2.28	177°9'41"	660986.9064	9407383.0969	661236.0667	9407757.2482
P297	P297 - P298	2.28	177°22'50"	660989.0035	9407382.1901	661238.1638	9407756.3414
P298	P298 - P299	2.28	177°22'50"	660991.1398	9407381.3801	661240.3001	9407755.5314
P299	P299 - P300	2.28	177°22'50"	660993.3109	9407380.6686	661242.4712	9407754.8198
P300	P300 - P301	2.28	177°22'50"	660995.5123	9407380.0570	661244.6726	9407754.2082
P301	P301 - P302	2.28	177°22'50"	660997.7393	9407379.5467	661246.8996	9407753.6979
P302	P302 - P303	2.28	177°22'50"	660999.9873	9407379.1387	661249.1476	9407753.2899
P303	P303 - P304	2.28	177°22'50"	661002.2516	9407378.8338	661251.4119	9407752.9851
P304	P304 - P305	1.91	177°32'16"	661004.5275	9407378.6328	661253.6878	9407752.7840
P305	P305 - P306	1.91	178°0'18"	661006.4330	9407378.5468	661255.5933	9407752.6980
P306	P306 - P307	1.91	178°0'11"	661008.3406	9407378.5271	661257.5009	9407752.6783
P307	P307 - P308	1.91	178°1'49"	661010.2465	9407378.5739	661259.4068	9407752.7251
P308	P308 - P309	2.30	178°3'53"	661012.1501	9407378.6862	661261.3104	9407752.8374
P309	P309 - P310	2.27	177°59'15"	661014.1413	9407378.8992	661263.6016	9407753.0504

LUIS FERNANDO PURIZAGA ZQUIERDO

INGENIERO GEÓGRAFO  
Reg. CIP N° 7934  
VERIFICADOR CATASTRAL  
EPS 030 W 0000 7012 280

Esta es una copia auténtica imprimible de documento electrónico arrojado por el Sistema de Operaciones de la Superintendencia Nacional de Bienes Estatales, aplicando lo dispuesto por el Art. 25 de DS.070-2013-PCM y la Tercera Disposición Final del DS. 026-2016-PCM. Su autenticidad e integridad puede ser contrastada a través de nuestro portal web: <http://www.bienesestatales.gob.pe> ingresando al ícono *Verifica documento digital* o también a través de la siguiente dirección web: <http://www.bienesestatales.gob.pe>. En ambos casos deberás ingresar la siguiente clave: H613964449



**"Año del Bicentenario del Perú: 200 años de Independencia"**

P310	P310 - P311	1.25	178°33'21"	661016.6926	9407379.1885	661265.8529	9407753.3397
P311	P311 - P312	1.25	179°2'32"	661017.9265	9407379.3788	661267.0868	9407753.5300
P312	P312 - P313	3.59	214°9'36"	661019.1571	9407379.5898	661268.3174	9407753.7410
P313	P313 - P314	5.65	144°38'11"	661022.4230	9407378.1059	661271.5833	9407752.2571
P314	P314 - P315	5.41	178°10'9"	661027.9684	9407379.1767	661277.1287	9407753.3279
P315	P315 - P316	5.15	178°47'19"	661033.2406	9407380.3707	661282.4009	9407754.5219
P316	P316 - P317	5.00	176°7'6"	661038.2364	9407381.6136	661287.3967	9407755.7648
P317	P317 - P318	5.00	180°55'33"	661042.9931	9407383.1457	661292.1534	9407757.2970
P318	P318 - P319	5.00	180°1'56"	661047.7743	9407384.6009	661296.9346	9407758.7521
P319	P319 - P320	5.00	180°11'6"	661052.5564	9407386.0533	661301.7167	9407760.2045
P320	P320 - P321	0.39	177°55'17"	661057.3434	9407387.4903	661306.5037	9407761.6416
P321	P321 - P322	24.67	89°38'20"	661057.7139	9407387.6164	661306.8742	9407761.7676
P322	P322 - P323	4.75	91°6'57"	661049.6217	9407410.9202	661298.7820	9407785.0715
P323	P323 - P324	5.01	176°23'24"	661045.1012	9407409.4485	661294.2615	9407783.5997
P324	P324 - P325	3.52	166°8'2"	661040.4451	9407407.6009	661289.6054	9407781.7521
P325	P325 - P326	6.50	197°49'39"	661037.5830	9407405.5587	661286.7433	9407779.7099
P326	P326 - P327	3.27	180°5'58"	661031.3899	9407403.5843	661280.5502	9407777.7355
P327	P327 - P328	3.27	180°31'22"	661028.2756	9407402.5974	661277.4359	9407776.7487
P328	P328 - P329	3.27	181°8'34"	661025.1524	9407401.6390	661274.3127	9407775.7902
P329	P329 - P330	3.27	181°41'2"	661022.0101	9407400.7429	661271.1704	9407774.8941
P330	P330 - P331	3.57	182°42'24"	661018.8425	9407399.9394	661268.0028	9407774.0906
P331	P331 - P332	3.54	183°31'34"	661015.3404	9407399.2252	661264.5007	9407773.3764
P332	P332 - P333	3.09	184°18'54"	661011.8382	9407398.7329	661260.9985	9407772.8841
P333	P333 - P334	3.02	184°51'49"	661008.7569	9407398.5344	661257.9172	9407772.6856
P334	P334 - P335	1.35	184°1'35"	661005.7383	9407398.5965	661254.8986	9407772.7477
P335	P335 - P336	1.35	182°34'29"	661004.3967	9407398.7187	661253.5570	9407772.8699
P336	P336 - P337	1.35	182°34'29"	661003.0620	9407398.9010	661252.2223	9407773.0522
P337	P337 - P338	1.35	182°34'29"	661001.7369	9407399.1431	661250.8972	9407773.2943
P338	P338 - P339	1.35	182°34'29"	661000.4239	9407399.4445	661249.5842	9407773.5958
P339	P339 - P340	1.35	182°34'29"	660999.1258	9407399.8046	661248.2861	9407773.9558
P340	P340 - P341	2.17	182°34'29"	660997.8452	9407400.2227	661247.0055	9407774.3739
P341	P341 - P342	3.55	186°36'5"	660995.8148	9407400.9880	661244.9751	9407775.1392
P342	P342 - P343	3.09	184°51'49"	660992.6627	9407402.6118	661241.8230	9407776.7630
P343	P343 - P344	3.21	184°6'40"	660990.0476	9407404.2534	661239.2079	9407778.4046
P344	P344 - P345	5.59	216°35'3"	660987.4561	9407406.1521	661236.6164	9407780.3033
P345	P345 - P346	3.00	136°2'43"	660985.8052	9407411.4899	661234.9655	9407785.6411
P346	P346 - P347	3.09	148°12'50"	660983.1777	9407412.9379	661232.3380	9407787.0891
P347	P347 - P348	3.29	228°15'56"	660980.0930	9407412.7802	661229.2533	9407786.9314
P348	P348 - P349	3.29	180°38'11"	660977.7834	9407415.1172	661226.9437	9407789.2684
P349	P349 - P350	4.84	179°59'12"	660975.4999	9407417.4797	661224.6602	9407791.6309
P350	P350 - P351	4.84	178°41'32"	660972.1331	9407420.9615	661221.2934	9407795.1127
P351	P351 - P352	4.49	177°24'21"	660968.6871	9407424.3661	661217.8474	9407798.5173
P352	P352 - P353	4.49	176°24'34"	660965.3522	9407427.3751	661214.5125	9407801.5263
P353	P353 - P354	2.13	176°47'56"	660961.8344	9407430.1701	661210.9947	9407804.3214
P354	P354 - P355	2.13	177°43'2"	660960.0951	9407431.4002	661209.2554	9407805.5514
P355	P355 - P356	2.13	177°23'29"	660958.3084	9407432.5598	661207.4687	9407806.7110
P356	P356 - P357	2.13	177°19'2"	660956.4723	9407433.6360	661205.6326	9407807.7872
P357	P357 - P358	2.43	177°0'1"	660954.5871	9407434.6255	661203.7474	9407808.7767

LUIS FERNANDO PURIZAGA IZQUIERDO  
 INGENIERO GEOGRAFO  
 VERIFICADOR DE DATOS  
 CODIGO N° 008078VCP2R1X



"Año del Bicentenario del Perú: 200 años de Independencia"

P358	P358 - P359	2.42	176°35'9"	660952.3838	9407435.6386	661201.5441	9407809.7898
P359	P359 - P360	2.42	176°25'7"	660950.1244	9407436.5186	661199.2847	9407810.6698
P360	P360 - P361	2.42	176°10'31"	660947.8146	9407437.2556	661196.9749	9407811.4068
P361	P361 - P362	2.08	176°19'15"	660945.4630	9407437.8364	661194.6233	9407811.9876
P362	P362 - P363	2.08	176°35'15"	660943.4124	9407438.2052	661192.5727	9407812.3564
P363	P363 - P364	2.08	176°35'15"	660941.3434	9407438.4512	661190.5037	9407812.6024
P364	P364 - P365	2.17	176°30'58"	660939.2635	9407438.5736	661188.4238	9407812.7248
P365	P365 - P366	2.00	176°35'15"	660937.0931	9407438.5693	661186.2534	9407812.7205
P366	P366 - P367	2.08	176°39'31"	660935.1003	9407438.4464	661184.2606	9407812.5976
P367	P367 - P368	2.08	176°35'15"	660933.0317	9407438.1972	661182.1920	9407812.3484
P368	P368 - P369	2.08	176°35'15"	660930.9817	9407437.8253	661180.1420	9407811.9766
P369	P369 - P370	2.08	176°35'15"	660928.9574	9407437.3321	661178.1177	9407811.4833
P370	P370 - P371	2.08	176°35'15"	660926.9660	9407436.7192	661176.1263	9407810.8704
P371	P371 - P372	2.08	176°35'15"	660925.0147	9407435.9889	661174.1750	9407810.1401
P372	P372 - P373	2.08	176°35'15"	660923.1103	9407435.1437	661172.2706	9407809.2949
P373	P373 - P374	2.08	176°35'15"	660921.2596	9407434.1867	661170.4199	9407808.3379
P374	P374 - P375	2.08	176°35'15"	660919.4692	9407433.1212	661168.6295	9407807.2724
P375	P375 - P376	2.08	176°35'15"	660917.7453	9407431.9510	661166.9056	9407806.1022
P376	P376 - P377	2.08	176°35'15"	660916.0942	9407430.6802	661165.2545	9407804.8314
P377	P377 - P378	3.90	175°11'57"	660914.5216	9407429.3135	661163.6819	9407803.4647
P378	P378 - P379	3.89	174°2'49"	660911.8026	9407426.5178	661160.9629	9407800.6691
P379	P379 - P380	4.40	174°10'35"	660909.3929	9407423.4613	661158.5532	9407797.6125
P380	P380 - P381	4.25	174°43'27"	660907.0346	9407419.7492	661156.1949	9407793.9004
P381	P381 - P382	5.11	174°55'33"	660905.0958	9407415.9689	661154.2561	9407790.1201
P382	P382 - P383	5.11	175°41'24"	660903.1748	9407411.2328	661152.3351	9407785.3840
P383	P383 - P384	4.61	177°2'26"	660901.6158	9407406.3678	661150.7761	9407780.5190
P384	P384 - P385	4.61	178°32'59"	660900.4385	9407401.9143	661149.5988	9407776.0655
P385	P385 - P386	7.67	179°54'44"	660899.3744	9407397.4329	661148.5347	9407771.5841
P386	P386 - P387	3.92	181°45'37"	660897.6128	9407389.9637	661146.7731	9407764.1149
P387	P387 - P388	3.32	182°49'9"	660896.5961	9407386.1775	661145.7564	9407760.3287
P388	P388 - P389	1.75	182°53'11"	660895.5795	9407383.0203	661144.7398	9407757.1715
P389	P389 - P390	1.76	182°32'33"	660894.9581	9407381.3791	661144.1184	9407755.5303
P390	P390 - P391	1.77	183°10'23"	660894.2645	9407379.7667	661143.4248	9407753.9179
P391	P391 - P392	1.74	183°29'21"	660893.4744	9407378.1788	661142.6347	9407752.3300
P392	P392 - P393	3.55	183°45'5"	660892.6081	9407376.6747	661141.7684	9407750.8260
P393	P393 - P394	7.29	301°5'36"	660890.6394	9407373.7219	661139.7997	9407747.8731
P394	P394 - P395	4.00	90°0'0"	660887.5335	9407380.3179	661136.6938	9407754.4691
P395	P395 - P396	8.18	89°59'60"	660883.9146	9407378.6139	661133.0749	9407752.7651
P396	P396 - P397	1.93	265°57'1"	660887.3991	9407371.2139	661136.5594	9407745.3651
P397	P397 - P398	1.65	186°1'9"	660885.7187	9407370.2723	661134.8790	9407744.4235
P398	P398 - P399	2.35	188°25'46"	660884.1983	9407369.6192	661133.3586	9407743.7704
P399	P399 - P400	3.23	191°24'4"	660881.9242	9407369.0177	661131.0845	9407743.1689
P400	P400 - P401	3.33	189°0'7"	660878.6996	9407368.8253	661127.8599	9407742.9765
P401	P401 - P402	3.27	187°17'54"	660875.3814	9407369.1499	661124.5417	9407743.3012
P402	P402 - P403	2.76	185°2'29"	660872.1963	9407369.8786	661121.3566	9407744.0298
P403	P403 - P404	2.97	183°23'8"	660869.5695	9407370.7284	661118.7298	9407744.8796
P404	P404 - P405	2.97	182°30'33"	660866.8025	9407371.8079	661115.9628	9407745.9591
P405	P405 - P406	2.97	181°31'41"	660864.0863	9407373.0071	661113.2466	9407747.1584

LUIS FERNANDO PURIZGA ZQUIERO

INGENIERO EN GEODACIA

VERIFICADOR DE FIRMAS

000076VCPZRX

Esta es una copia auténtica imprimible de documento electrónico emitido por la Superintendencia Nacional de Bienes Estatales, aplicando lo dispuesto por el Art. 25 de DS.070-2013- PCM y la Tercera Disposición Complementaria Final del DS. 026-2016-PCM. Su autenticidad e integridad puede ser contrastada a través de nuestro portal [www.sbn.gob.pe](http://www.sbn.gob.pe) ingresando al ícono "Verifica documento digital" o también a través de la siguiente dirección web: [www.sbn.gob.pe](http://www.sbn.gob.pe). En ambos casos deberás ingresar la siguiente clave: H613964449



**PERÚ**

Ministerio de Transportes y Comunicaciones

Viceministerio de Transportes

Proviás Nacional

**"Año del Bicentenario del Perú: 200 años de Independencia"**

P406	P406 - P407	2.97	180°43'60"	660861.4045	9407374.2776	661110.5648	9407748.4288
P407	P407 - P1	102.90	180°7'14"	660858.7393	9407375.5823	661107.8996	9407749.7335

**CUADRO DEL ÁREA A INSCRIBIRSE**

DATOS DEL ÁREA A INSCRIBIRSE				
ENTIDAD PROPIETARIA Y/O DESCRIPCION	FICHA Y/O PARTIDA	ACTOS	ÁREA (Ha)	ÁREA (m2)
Área del Predio Matriz	-	INMATRICULACIÓN	2.2896	22896.16
Area a Independizarse a favor del Estado Peruano - Ministerio de Transporte y Comunicaciones, representado por PROVIAS NACIONAL		INDEPENDIZACIÓN	0.0000	0.00
		ÁREA REMANENTE	0.0000	0.00

LUIS FERNANDO PURIZAGA IZQUIERDO  
 INGENIERO GEOGRAFO  
 Reg. CIP N°79934  
 VERIFICADOR CATASTRAL  
 CODIGO N° 008076VCPZRIX

LIMA, JULIO DEL 2021