



RESOLUCIÓN N° 0371-2023/SBN-DGPE-SDAPE

San Isidro, 27 de abril del 2023

VISTO:

El Expediente N° 881-2021/SBNSDAPE que sustenta el procedimiento sobre **PRIMERA INSCRIPCIÓN DE DOMINIO DE PREDIOS DEL ESTADO** en el marco del Texto Único Ordenado del Decreto Legislativo N° 1192, solicitado por **PROVIAS NACIONAL DEL MINISTERIO DE TRANSPORTES Y COMUNICACIONES**, respecto de un predio rústico de **21 920,60 m²**, ubicado en el distrito de Canchaque, provincia de Huancabamba y departamento de Piura, (en adelante, "el predio"), con la finalidad de ser destinado al proyecto denominado "Carretera Emp. PE-1NJ (DV. Huancabamba) Buenos Aires – Salitral - Canchaque - Emp. PE-3N Huancabamba, Tramo Km 71+600 – Huancabamba", y;

CONSIDERANDO:

1. Que, la Superintendencia Nacional de Bienes Estatales (en adelante, "SBN") es el ente rector del Sistema Nacional de Bienes Estatales encargado de normar y supervisar las acciones que realicen las entidades que conforman el mencionado Sistema, en materia de adquisición, disposición, administración y registro de los bienes estatales a nivel nacional, así como de ejecutar dichos actos respecto de los bienes estatales que se encuentran bajo su competencia, procurando optimizar su uso y valor, conforme a lo dispuesto en el Texto Único Ordenado de la Ley N° 29151¹ (en adelante, "la Ley") y su Reglamento² (en adelante, "el Reglamento");

2. Que, de conformidad con lo dispuesto por los artículos 49° y 50° del Texto Integrado del Reglamento de Organización y Funciones de la Superintendencia Nacional de Bienes Estatales³ (en adelante "Texto Integrado del ROF de la SBN"), la Subdirección de Administración del Patrimonio Estatal – SDAPE, es la unidad orgánica encargada de sustentar y aprobar los actos de adquisición y administración de los predios estatales bajo competencia de la SBN, procurando con ello una eficiente gestión de éstos, racionalizando su uso y optimizando su valor, entre ellas, el literal a) del citado artículo 50 del "Texto Integrado del ROF de la SBN";

3. Que, mediante la "Ley que facilita la adquisición, expropiación y posesión de bienes inmuebles para obras de infraestructura y declara de necesidad pública la adquisición o expropiación de bienes inmuebles afectados para la ejecución de diversas obras de infraestructura"⁴, derogada parcialmente (a excepción de su Quinta Disposición Complementaria y Final), por la "Ley marco de adquisición y

¹ Aprobado por Decreto Supremo N° 019-2019-VIVIENDA, publicada en el diario oficial "El Peruano" el 10 de julio de 2019.

² Aprobado con Decreto Supremo N° 008-2021-VIVIENDA, publicada en el diario oficial "El Peruano" el 11 de abril de 2021.

³ Aprobado mediante Resolución n.° 00066-2022/SBN, publicada en el diario oficial "El Peruano", el 28 de septiembre de 2022

⁴ Aprobada por Ley N° 30025, publicada en el diario oficial "El Peruano" el 22 de mayo de 2013.

expropiación de inmuebles, transferencia de inmuebles de propiedad del Estado, liberación de interferencias y dicta otras medidas para la ejecución de obras de infraestructura⁵ y sus modificaciones (Decreto Legislativo N° 1210⁶, Decreto Legislativo N° 1330⁷, Decreto Legislativo N° 1366⁸), se crea un régimen jurídico aplicable a los procesos de adquisición y expropiación de inmuebles, transferencia de bienes inmuebles de propiedad del Estado y liberación de interferencias para la ejecución de obras de infraestructura. Las normas antes glosadas, han sido recogidas en el Texto Único Ordenado del Decreto Legislativo N° 1192⁹ (en adelante, "TUO del DL N° 1192"); asimismo, es conveniente precisar que aún se encuentra parcialmente vigente el Decreto Supremo N° 011-2013-VIVIENDA, "Reglamento de los procedimientos especiales de saneamiento físico-legal y reglas para la inscripción de transferencias y modificaciones físicas de predios sujetos a trato directo o expropiación y aprueba otras disposiciones"¹⁰ (en adelante, "el Decreto Supremo"); aunado a ello, la directiva denominada "Disposiciones para la transferencia de propiedad estatal y otorgamiento de otros derechos reales en el marco del D.L. N° 1192"¹¹, (en adelante, "la Directiva"), constituyen la normativa especial aplicable al presente procedimiento administrativo;

4. Que, de la normativa especial antes descrita, se advierte que la finalidad de los procedimientos administrativos derivados, concretamente del artículo 41 del "TUO del DL N° 1192", deben ser simplificados y dinámicos, en la medida que la SBN, como representante del Estado, únicamente se sustituye en lugar del titular registral a efectos de efectivizar la transferencia o cualquier otro derecho real en favor del titular del proyecto; sustentándose dicho procedimiento en el **plan de saneamiento físico y legal** el cual ostenta la calidad de declaración jurada y es elaborado por el titular del proyecto, bajo responsabilidad;

5. Que, acorde a lo establecido en la Segunda Disposición Complementaria Final del Decreto de Urgencia N° 003-2020, publicado el 08 de enero de 2020, Decreto de Urgencia que establece disposiciones extraordinarias para la adquisición y liberación de áreas necesarias para el Plan Nacional de Infraestructura para la Competitividad y el Plan Integral de Reconstrucción de Cambios se declaró de necesidad y utilidad pública la ejecución de la obra de infraestructura denominada; "Carretera Emp. PE-1NJ (DV. Huancabamba) - Buenos Aires – Salitral - Canchaque - Emp. PE-3N Huancabamba, Tramo Km 71+600 – Huancabamba";

Respecto de la primera inscripción de dominio de "el predio" a favor de Provias Nacional del Ministerio de Transportes y Comunicaciones

6. Que, mediante el Oficio N° 19530-2021-MTC/20.11 (S.I. N°19329-2021) presentado el 27 de julio de 2021, Provias Nacional del Ministerio de Transportes y Comunicaciones, representado por el entonces director de la Dirección de Derecho de Vía, Abog. Roller Edinson Rojas Floreano (en adelante, "el administrado"), solicitó la primera inscripción de dominio respecto de "el predio" a favor de "el administrado", sustentando su pedido en la normativa especial descrita en el tercer, cuarto y quinto considerando de la presente resolución y adjuntando el Plan de Saneamiento Físico Legal y anexos;

7. Que, en ese sentido, de acuerdo con la finalidad del presente procedimiento administrativo, esta Subdirección procedió con la **calificación atenuada**¹² de la solicitud presentada por "el administrado", con la finalidad de verificar el cumplimiento de los requisitos exigidos por el numeral 5.4.3 de "la Directiva"¹³,

⁵ Aprobada por Decreto Legislativo N° 1192, publicada en el diario oficial "El Peruano" el 23 de agosto de 2015.

⁶ Publicada en el diario oficial "El Peruano" el 23 de septiembre de 2015.

⁷ Publicada en el diario oficial "El Peruano" el 6 de enero de 2017.

⁸ Publicada en el diario oficial "El Peruano" el 23 de julio de 2018.

⁹ Aprobado por Decreto Supremo N° 015-2020-VIVIENDA, publicada en el diario oficial "El Peruano" el 26 de octubre de 2020.

¹⁰ Aprobado por Decreto Supremo N° 011-2013-VIVIENDA, publicada en el diario oficial "El Peruano" el 23 de septiembre de 2013.

¹¹ Directiva 001-2021/SBN, aprobado por Resolución N° 0060-2021/SBN, publicada en el diario oficial "El Peruano" el 26 de julio de 2021.

¹² Se desprende de la naturaleza del presente procedimiento administrativo y del carácter de declaración jurada de la información presentada por la entidad a cargo del proyecto.

¹³ Numeral 5.4.3) de la "Directiva n.° 001-2021/SBN", El Plan de saneamiento físico y legal del predio o inmueble estatal, materia de solicitud el cual es presentado preferentemente conforme al modelo del Anexo N° 2.

Dicho Plan debe cumplir los requerimientos siguientes:

- a) Ser visado por los profesionales (abogado e ingeniero, arquitecto o geógrafo) designados por el titular del proyecto.
- b) Indicar el número de la partida registral del predio o inmueble estatal en caso de encontrarse inscrito, e identificar el área total solicitada, el área afectada de cada predio o inmueble estatal con el proyecto, y su relación con el área total del proyecto de obra de infraestructura.
- c) Contener el Informe Técnico Legal que comprende como mínimo el diagnóstico técnico legal del predio o inmueble estatal solicitado, en el cual se precisa el área, ubicación, linderos, zonificación, ocupación, edificaciones, inscripciones, posesionarios, entre otros.
En dicho Informe Técnico Legal se identifica además las cargas que afecten al predio o inmueble estatal, tales como: procesos judiciales, patrimonio cultural, concesiones, derechos de superficie, gravámenes, actos de administración a favor de particulares, ocupaciones, superposiciones gráficas, duplicidades de partidas, reservas naturales, afectaciones en uso, entre otros. En este rubro se debe precisar la anotación preventiva u otro acto efectuado a nivel registral para asegurar la ejecución del proyecto, de ser el caso.
En el caso que el predio o inmueble estatal materia de solicitud se ubique en zona ribereña al mar, el solicitante precisará y sustentará en el citado informe si se ubica o no en zona de dominio restringido, de acuerdo a la LAM aprobada por DICAPl o referencial, conforme al Anexo N° 2.
- d) Contener como sustento, los documentos siguientes:
 - i) Títulos archivados, en el caso que el predio o inmueble estatal se encuentre inscrito
 - ii) Certificado de Búsqueda Catastral expedido por la SUNARP, respecto al área solicitada, con una antigüedad no mayor a seis (6) meses, en los casos siguientes:
 - Predios e inmuebles estatales no inscritos en el Registro de Predios; o

emitiéndose el Informe Preliminar N° 02217-2021/SBN-DGPE-SDAPE del 06 de agosto de 2021, a través del cual se advirtió, entre otros, que: **i)** Revisada la base gráfica del GEOCATMIN, se verificó que “el predio” se superpone con las concesiones mineras con códigos Nros.º 010108710 y 010067819, **ii)** El administrado no presentó el Certificado de Búsqueda Catastral acorde a lo exigido por el literal ii), inciso d), sub-numeral 5.4.3 de “la Directiva”;

8. Que, es conveniente precisar que, las observaciones descritas en el considerando precedente de la presente resolución, fueron puestas en conocimiento de “el administrado”, a través del Oficio N° 07660-2021/SBN-DGPE-SDAPE, notificado 21 de septiembre de 2021, a fin de que adecue su pedido al marco legal vigente en el plazo de diez (10) días hábiles, computados a partir el día siguiente de su notificación, bajo apercibimiento de declarar su solicitud como inadmisibles, de conformidad con lo establecido en el numeral 6.1.5 de “la Directiva”;

9. Que, mediante el Oficio N° 28006-2021-MTC/20.11 (S.I. n.º 25462-2021) presentado el 29 de setiembre de 2021, “el administrado” presentó el descargo de las observaciones advertidas en el Oficio señalado en el considerando precedente, por lo que, adjuntó el Informe N.º 005-2021/CLSNº0148-2021-MTC/20.11 del 24 de setiembre del 2021, a través del cual señaló que de la revisión de la base gráfica del Ministerio de Energía y Minas (MINEM) – GEOCATMIN, se advierte la superposición parcial con la concesión minera con código 010067819 y 010108710, sin embargo, precisó que la misma no repercute al procedimiento de Primera Inscripción de Dominio de predios del Estado, dado que si bien existe un derecho minero de concesión, esta no le otorga el derecho real de propiedad sobre el terreno concedido, sino sobre los frutos y productos de los recursos naturales que han de ser explotados; asimismo, aunado a lo señalado, argumentó que del levantamiento de información en campo, no se ha encontrado infraestructura correspondiente a la concesión minera ni actividades mineras de exploración, explotación entre otras, debido a que si bien estas concesiones tienen áreas de 200.000 Has, no son aprovechadas toda vez que en la zona de superposición con el área requerida para inmatriculación se encuentra proyectada la construcción de la Obra: Carretera Emp. PE-1NJ (DV. Huancabamba, conforme a la Resolución Ministerial N.º 532-2014MTC/02 del 25.07.2014;

10. Que, resulta pertinente indicar que “el administrado” debe tener en cuenta lo dispuesto en el art. n.º 5.15 de “la Directiva”, donde se señala que: “La resolución que dispone la primera inscripción de dominio, la transferencia de propiedad, o el otorgamiento de otros derechos reales, indica que el derecho otorgado mediante aquella no brinda autorizaciones, permisos, licencias u otros derechos necesarios que, para el ejercicio de sus actividades, debe obtener el titular del proyecto de la obra de infraestructura ante otras entidades conforme a la normatividad vigente. Corresponde al beneficiario del derecho otorgado cumplir con la normatividad para el ejercicio de las actividades que vaya a ejecutar sobre el predio o inmueble estatal;

11. Que, por otro lado, “el administrado” presentó un Certificado de Búsqueda Catastral del 18 de agosto de 2021, elaborado en base al Informe Técnico N° 007684-2021-Z.R.NºI-SEDE-PIURA/UREG/CAT del 16 de agosto de 2021, a través del cual, la Oficina Registral de Piura señaló que “el predio” se superpone con la partida 11208962 correspondiente a la Anotación Preventiva de derecho de vía; asimismo, cabe precisar que en el numeral 5.2.5 del Plan de Saneamiento Físico Legal, “el administrado” declaró que la citada partida corresponde a la anotación preventiva de Derecho de Vía del proyecto Carretera Emp. PE-1NJ (DV. Huancabamba) Buenos Aires – Salitral - Canchaque - Emp. PE-3N Huancabamba, Tramo 71+600 – Huancabamba de acuerdo al artículo 5.5 del Texto Único Ordenado del Decreto Legislativo 1192, la

- Predios e inmuebles estatales que formen parte de áreas de gran extensión inscritas en el Registro de Predios que involucren más de una partida registral o cuando en la partida registral existan diversas anotaciones de independización y/o anotaciones de cierre parcial por duplicidad registral.
En el caso que el Certificado de Búsqueda Catastral establezca un área mayor a la solicitada, se adjunta la documentación que dio mérito a la emisión del indicado Certificado y un plano diagnóstico que evidencie que el área solicitada se encuentra dentro del área materia del Certificado de Búsqueda Catastral, suscrito por ingeniero, arquitecto o geógrafo.

- iii) Informe de la inspección técnica realizada, presentado conforme al modelo del Anexo N° 3. Dicho informe contiene como mínimo la fecha de inspección con una antigüedad no mayor a un (1) año, la descripción de lo observado durante la inspección, incluyendo la naturaleza del predio o inmueble estatal, ocupaciones, posesiones, la verificación de la ruptura o no de la continuidad geográfica en aplicación de la Ley N° 26856, de ser el caso, y otros aspectos verificados que refuercen el diagnóstico técnico legal.
- iv) Plano perimétrico y de ubicación del predio o inmueble estatal en coordenadas UTM en sistema WGS 84, a escala apropiada, con la indicación del área, linderos, ángulos y medidas perimétricas, suscrito por verificador catastral.
- v) Memoria descriptiva del predio o inmueble estatal, con la indicación del área, linderos, medidas perimétricas y zonificación, suscrito por verificador catastral.
- vi) Cuando se requiera una independización, los documentos indicados en los incisos iv) y v) del presente literal también se presentan respecto del área remanente, salvo que la indicada área no se pueda determinar.
- vii) Fotografía del predio o inmueble estatal, con una antigüedad no mayor a un (1) año.

La solicitud puede ser formulada a través de la Mesa de Partes Virtual o la Mesa de Partes física. En el caso que la solicitud sea presentada a través de la Mesa de Partes física, el solicitante remite un CD con el Plano perimétrico y de ubicación y la Memoria descriptiva, debidamente firmados, y dos (2) juegos físicos de dichos documentos; asimismo, remite en el CD los planos de diagnóstico, cuando formen parte de la documentación sustentatoria. El solicitante remite los archivos digitales en formato shapefile de ESRI y la información gráfica digital correspondiente. En el caso que para la elaboración del plan de saneamiento físico y legal se requiera información o documentación que no sea accesible al titular del proyecto, éste puede requerirla a la entidad pública afectada con dicho proyecto, la cual deberá ser entregada bajo responsabilidad, conforme a lo establecido en el artículo 3 del Decreto Supremo N° 011-2013-VIVIENDA.

misma que ha sido solicitada por Provias Nacional, sujeto activo materia del trámite, lo cual no es un impedimento para realizar la Primera Inscripción de Dominio, sino todo lo contrario forma parte del procedimiento regulado en el Decreto Legislativo antes mencionado;

12. Que, en ese sentido, se procedió a realizar la evaluación correspondiente de la documentación remitida por “el administrado”, emitiéndose el Informe Preliminar n.º 03365-2021/SBN-DGPE-SDAPE del 24 de noviembre de 2021, a través del cual se verificó que “el administrado” subsanó las observaciones técnicas advertidas;

13. Que, es importante precisar que, de la revisión del Plan de Saneamiento Físico - Legal de “el predio”, se advierte que “el administrado” declaró que “el predio” se encuentra comprendido en una zona sin antecedentes registrales, desocupado, no presenta edificaciones; por otro lado, en relación al Informe de Inspección Técnica, “el administrado” indicó que la inspección fue realizada el 01 de julio de 2021, verificándose que “el predio” es rustico - rural, con topografía plana, suelo arenoso y con presencia de limos;

14. Que, en ese sentido, se debe tener en cuenta lo señalado en el tercer párrafo del artículo 3º de “el Decreto Supremo”, concordante con el numeral 5.6) de “la Directiva”, establecen que, la información y documentación que el solicitante presente y la que consigne en el plan de saneamiento físico y legal, al cual se refiere la presente directiva, **adquieren la calidad de declaración jurada**. Asimismo, el numeral 6.2.2) de “la Directiva”, señala que, la documentación que sustenta la emisión de la resolución, son **los documentos proporcionados por el solicitante**; precisándose además que, no es necesario ni obligatorio el cumplimiento de otros requisitos por parte de la SBN, tales como la inspección técnica del predio, obtención del certificado de parámetros urbanísticos o de zonificación y vías;

15. Que, el artículo 5 de “el Decreto Supremo”, establece que, en el caso de **predios no inscritos de propiedad estatal**, la SBN realizará la primera inscripción de dominio **a favor del titular del proyecto**; disposición legal que es concordante con lo prescrito por el numeral 6.1.1 de “la Directiva”;

16. Que, en atención a lo expuesto, esta Superintendencia tomará como válida la documentación y declaración presentada por “el administrado”, en estricto cumplimiento del marco normativo antes señalado, dado que acorde a lo detallado en el considerando décimo cuarto de la presente resolución, el titular del proyecto asume entera responsabilidad por lo declarado en el Plan de Saneamiento Físico - Legal y la solicitud presentada; y, en consecuencia, se procederá con la primera inscripción de dominio de “el predio” a favor de “el administrado”, con la finalidad de ejecutar la obra de infraestructura denominada: “Carretera Emp. PE-1NJ (DV. Huancabamba) Buenos Aires – Salitral - Canchaque - Emp. PE-3N Huancabamba, Tramo Km 71+600 – Huancabamba” y en los documentos técnicos como Plano de Perimétrico – Ubicación y la Memoria Descriptiva suscritos y autorizados por el verificador catastral Ingeniero Geógrafo Luis Fernando Purizaga Izquierdo;

17. Que, para los efectos de la calificación registral y en cumplimiento de lo previsto por el numeral 4.2.2 del Convenio de Cooperación Interinstitucional entre la SUNARP y la SBN, forman parte de la presente resolución y por tanto de la misma firma digital, los documentos técnicos descritos en el considerando que antecede, lo que podrá ser verificado a través de la dirección web: <http://app.sbn.gob.pe/verifica>. Asimismo, en la calificación de la solicitud de inscripción correspondiente al presente procedimiento, el Registrador deberá tomar en cuenta **la exoneración de pago de derechos registrales**, conforme a lo regulado en el numeral 5.2 de la Directiva N° 09-2015-SUNARP-SN¹⁴ “Directiva que regula en sede registral el trámite de inscripción de los actos referidos al proceso de adquisición y expropiación de inmuebles, y transferencia de inmuebles de propiedad del Estado, previstos en el Decreto Legislativo N° 1192”, la cual prescribe lo siguiente: “Los actos previstos en el Decreto Legislativo N° 1192 se encuentran sujetos al pago de derechos registrales, salvo los casos de inmatriculación, transferencia e independización de inmuebles de propiedad del Estado a que se refiere el artículo 41.3 del citado decreto legislativo”;

Por lo expuesto, de conformidad con lo dispuesto en “la Ley”, el “ROF de la SBN”, el “TUO del D.L. N° 1192”, el “TUO de la Ley N° 27444”, “la Directiva”, la Resolución N° 0005-2022/SBN-GG, de fecha 31 de enero de 2022, y el Informe Técnico Legal N° 0408-2023/SBN-DGPE-SDAPE, de fecha 26 de abril de 2023;

¹⁴ Aprobada por Resolución del Superintendente Nacional de los Registros Públicos N° 275-2015-SUNARP-SN publicada en el Diario Oficial El Peruano el 27 de octubre del 2015

SE RESUELVE:

PRIMERO: DISPONER la **PRIMERA INSCRIPCIÓN DE DOMINIO** en el marco del Texto Único Ordenado del Decreto Legislativo N° 1192 del predio rústico de **21 920,60 m²**, ubicado en el distrito de Canchaque, provincia de Huancabamba y departamento de Piura a favor del **PROVIAS NACIONAL DEL MINISTERIO DE TRANSPORTES Y COMUNICACIONES - MTC** con la finalidad de destinarlo al proyecto de infraestructura vial denominado “Carretera Emp. PE-1NJ (DV. Huancabamba) Buenos Aires – Salitral - Canchaque - Emp. PE-3N Huancabamba, Tramo Km 71+600 – Huancabamba”, en virtud de los argumentos antes expuestos en la presente resolución.

SEGUNDO: REMITIR la presente resolución y la documentación técnica que la sustenta, a la Zona Registral N° I – Oficina Registral de Piura de la Superintendencia Nacional de los Registros Públicos, para la inscripción correspondiente.

TERCERO: NOTIFICAR a **PROVIAS NACIONAL DEL MINISTERIO DE TRANSPORTES Y COMUNICACIONES**, lo resuelto en la presente resolución.

CUARTO: Disponer la publicación de la presente resolución en el diario oficial El Peruano y en la Sede Digital de la Superintendencia Nacional de Bienes Estatales (www.gob.pe/sbn), el mismo día de su publicación.

Regístrese, notifíquese y publíquese. –

Firmado y Visado por:

CARLOS ALFONSO GARCÍA WONG
Subdirector de Administración del Patrimonio Estatal
Superintendencia Nacional de Bienes Estatales



PERÚ

Ministerio de Transportes y Comunicaciones

Comisariato de Transportes

PROVIAS NACIONAL

"Año del Bicentenario del Perú: 200 años de Independencia"

MEMORIA DESCRIPTIVA DEL PLANO DE INMATRICULACION DEL ÁREA OCUPADA POR PROVIAS

Inmatriculación del predio

PROGRESIVA	INICIO (Km)	87+000	FIN (Km)	88+000	LADO	DERECHO / IZQUIERDO
------------	-------------	--------	----------	--------	------	---------------------

1. OBJETO:

El objeto de la presente, es la de realizar la **INMATRICULACION** del área a favor del Ministerio de Transportes y Comunicaciones, representado por PROVIAS NACIONAL, se aplicará lo dispuesto por la cuarta Disposición Complementaria y Final del Reglamento de Inscripciones del Registro de Predios aprobado mediante RESOLUCION DEL SUPERINTENDENTE NACIONAL DE LOS REGISTROS PUBLICOS N° 087-2013-SUNARP/SN, concordante con el Artículo 78 del Decreto Supremo N° 019-2015-VIVIENDA, Decreto Supremo que aprueba el Reglamento de los Capítulos I, II y III del Título III de la Ley N° 30230, Ley que establece medidas tributarias, simplificación de procedimientos y permisos para la promoción y dinamización de la inversión en el País.

2. ZONIFICACIÓN, TIPO Y USO DEL PREDIO

ZONIFICACIÓN	SIN ZONIFICACIÓN ASIGNADA
TIPO	RUSTICO - RURAL
USO ACTUAL	-

3. UBICACIÓN

SECTOR	-
DISTRITO	CANCHAQUE
PROVINCIA	HUANCABAMBA
DEPARTAMENTO	PURA
REFERENCIA	CARRETERA EMP. PE-TN (DV. HUANCABAMBA) - BUENOS AIRES - SALITRAL - CANCHAQUE - EMP. PE 3N HUANCABAMBA, TRAMO 71+600 - HUANCABAMBA

4. DEL ÁREA A INMATRICULAR

DESCRIPCIÓN	ÁREA (Ha)	ÁREA (m2)
ÁREA INSCRITA	0.0000	0.00
Área a inmatricular a favor del Estado Peruano - Ministerio de Transportes y Comunicaciones, representado por PROVIAS NACIONAL	2.1921	21920.60
ÁREA REMANENTE	0.0000	0.00

5. DESCRIPCIÓN DEL ÁREA A INMATRICULAR

ÁREA OCUPADA POR PROVIAS NACIONAL

PLANO: INMA-HUANC-05



Jirón Cantolla 1281 - Lima - Perú
Telf: (011)411-1830
www.provi.gov.pe



PERÚ

Ministerio de Transportes y Comunicaciones

Comisariato de Transportes

PROVIAS NACIONALES

"Año del Bicentenario del Perú: 200 años de Independencia"

DESCRIPCIÓN DE LINDEROS, COLINDANCIAS Y MEDIDAS PERIMÉTRICAS

Table with 3 columns: Lado (NORTE, SUR, ESTE, OESTE), Descripción (Colinda con el Derecho de Via de la Carretera EMP-PE-1N1 (DV. Huancabamba) - Buena Vista - Saltil - Cachaques - EMP. PE 3N Huancabamba, Tramo 71+600 - Huancabamba (P96-P97), etc.), and Long. (m) (14.31, 20.03, 1062.69, 1026.83)

CUADRO DE DATOS TÉCNICOS

Table with 8 columns: Vertice, Lado, Distancia, Angulo, WGS84 - 175 (Este (X), Norte (Y)), PSAD56 - 175 (Este (X), Norte (Y)). Rows P1 to P28.



OFICINA NACIONAL DE BIENES ESTATALES

Edif. Barrios (203) - Lima - Perú



Ministerio
de Transportes
y Comunicaciones

Comandante
de Transportes

PROVINSA
NACIONAL

"Año del Bicentenario del Perú: 200 años de Independencia"

P29	P29 - P30	2.51	178°16'19"	657110.8153	9405600.4671	657359.9856	9405674.6143
P30	P30 - P31	2.00	178°13'18"	657113.1323	9405601.4179	657362.3035	9405675.5651
P31	P31 - P32	2.00	178°14'41"	657114.9603	9405602.2410	657364.1305	9405676.3682
P32	P32 - P33	2.05	178°13'15"	657116.7615	9405603.1167	657365.9318	9405677.2659
P33	P33 - P34	10.87	348°17'39"	657118.5744	9405604.0789	657367.7448	9405678.2281
P34	P34 - P35	5.00	161°18'48"	657127.1124	9405607.3468	657376.2826	9405671.4670
P35	P35 - P36	9.74	99°59'37"	657130.9082	9405600.6043	657380.0784	9405674.7515
P36	P36 - P37	3.29	260°13'38"	657125.9486	9405606.9883	657375.1169	9405683.1355
P37	P37 - P38	3.29	176°13'43"	657128.4452	9405611.1266	657377.6155	9405685.2738
P38	P38 - P39	3.29	176°13'43"	657130.7978	9405613.4245	657379.9681	9405687.5717
P39	P39 - P40	1.79	176°13'43"	657132.0666	9405615.8271	657382.1624	9405690.8109
P40	P40 - P41	3.29	176°13'43"	657135.0250	9405618.4589	657384.1952	9405692.6061
P41	P41 - P42	3.29	176°13'43"	657136.8812	9405621.1738	657386.0514	9405695.3208
P42	P42 - P43	3.29	176°13'43"	657138.9549	9405624.0045	657387.7251	9405698.1517
P43	P43 - P44	2.33	176°19'24"	657140.0388	9405626.9383	657389.2090	9405701.0885
P44	P44 - P45	2.18	213°17'10"	657140.9487	9405629.0853	657390.1190	9405703.2325
P45	P45 - P46	6.15	144°33'46"	657142.7607	9405630.3029	657391.9309	9405704.4501
P46	P46 - P47	5.92	171°27'27"	657144.9304	9405636.0566	657394.1907	9405710.2038
P47	P47 - P48	5.68	173°14'28"	657146.1727	9405641.8416	657395.2429	9405715.9888
P48	P48 - P49	5.44	175°34'43"	657146.7029	9405647.4925	657395.8732	9405721.6397
P49	P49 - P50	1.39	147°44'52"	657146.7920	9405652.9271	657395.9822	9405727.0743
P50	P50 - P51	1.42	215°47'35"	657146.0687	9405654.1161	657395.2390	9405729.2633
P51	P51 - P52	4.25	179°11'11"	657146.1799	9405655.5337	657395.2502	9405729.6809
P52	P52 - P53	19.16	186°5'30"	657146.4522	9405656.7787	657395.6204	9405733.9259
P53	P53 - P54	4.00	171°12'10"	657149.7004	9405676.6619	657396.8706	9405752.8091
P54	P54 - P55	15.26	179°19'37"	657149.7560	9405682.6615	657396.9262	9405755.8087
P55	P55 - P56	10.01	186°41'13"	657149.7445	9405686.0115	657396.9147	9405772.1587
P56	P56 - P57	5.00	179°17'29"	657150.9028	9405707.9553	657400.0730	9405782.1025
P57	P57 - P58	5.00	178°23'33"	657151.4056	9405712.9020	657400.9758	9405787.0792
P58	P58 - P59	9.99	177°49'30"	657151.7688	9405717.9173	657400.9371	9405792.0645
P59	P59 - P60	4.83	182°6'31"	657152.1103	9405727.9035	657401.2895	9405792.0507
P60	P60 - P61	4.62	184°16'42"	657152.4541	9405732.7252	657401.6243	9405796.8724
P61	P61 - P62	4.40	182°5'79"	657153.1126	9405737.3009	657402.2829	9405796.114482
P62	P62 - P63	4.16	184°23'18"	657153.9623	9405741.6149	657403.1326	9405796.1157621
P63	P63 - P64	3.91	186°34'27"	657155.0764	9405745.6235	657404.2468	9405796.1197707
P64	P64 - P65	3.65	186°21'13"	657156.5491	9405749.2465	657405.7194	9405796.1233667
P65	P65 - P66	3.52	183°43'11"	657158.2866	9405752.4551	657407.4569	9405796.1265023
P66	P66 - P67	3.50	186°4'50"	657160.1295	9405755.4584	657409.2997	9405796.1296256
P67	P67 - P68	3.48	182°13'15"	657162.2633	9405758.2278	657411.4336	9405796.1323750
P68	P68 - P69	3.64	161°15'26"	657164.4868	9405760.9027	657413.6571	9405796.1350489
P69	P69 - P70	3.93	183°43'32"	657166.8719	9405763.6473	657416.0422	9405796.1377645
P70	P70 - P71	3.35	183°43'11"	657169.6400	9405766.4429	657418.8103	9405796.1405001
P71	P71 - P72	1.27	237°14'14"	657172.1460	9405768.6653	657421.3162	9405796.1425825
P72	P72 - P73	4.49	121°56'9"	657173.3725	9405768.3239	657422.9428	9405796.1424711
P73	P73 - P74	3.46	149°20'58"	657176.6828	9405771.3583	657425.8531	9405796.1455055
P74	P74 - P75	3.04	224°59'9"	657177.6839	9405774.6660	657426.8542	9405796.1485132
P75	P75 - P76	7.46	180°45'41"	657180.3607	9405776.0968	657429.5210	9405796.1502470
P76	P76 - P77	7.56	179°29'11"	657185.9858	9405779.5364	657436.1570	9405796.1535836
P77	P77 - P78	3.68	176°13'43"	657183.6679	9405783.0784	657442.8381	9405796.1572256
P78	P78 - P79	3.68	176°13'43"	657187.0473	9405784.9751	657446.2176	9405796.1591323



Este documento es una copia auténtica imprimible de un documento electrónico archivado en el Sistema Nacional de Bienes Estatales, aplicando lo dispuesto por el Art. 25 de DS.070-2013-PCM y la Tercera Disposición Complementaria Final del DS. 026-2016-PCM. Su autenticidad e integridad puede ser contrastada a través de nuestro portal web: <https://www.sbn.gob.pe> ingresando al ícono Verifica documento digital o también a través de la siguiente dirección web:

Jefes de Oficina (SBN) - Lima - Perú
Tel: (51) 011-555-1000
www.sbn.gob.pe



Ministerio
de Transportes
y Comunicaciones

Comisariato
de Transportes

PCMNAS
NACIONAL

"Año del Bicentenario del Perú: 200 años de Independencia"

P79	P79 - P80	3.42	178°21'4"	657200.3790	9405786.9552	657449.5493	9406161.1024
P80	P80 - P81	1.57	178°19'37"	657203.2707	9405788.7884	657452.4410	9406162.9086
P81	P81 - P82	3.56	217°41'11"	657204.5660	9405789.6090	657453.7362	9406163.6162
P82	P82 - P83	5.87	143°4'6"	657208.1177	9405789.4917	657457.2879	9406163.6389
P83	P83 - P84	5.99	172°39'59"	657213.6921	9405792.6090	657462.2624	9406166.7562
P84	P84 - P85	6.00	168°9'3"	657217.7189	9405796.4104	657466.8891	9406170.5576
P85	P85 - P86	3.89	142°3'37"	657221.4730	9405801.9862	657470.6433	9406175.2364
P86	P86 - P87	2.82	217°23'14"	657221.5275	9405804.9739	657470.6978	9406179.1211
P87	P87 - P88	2.13	89°1'13"	657223.2704	9405807.1895	657472.4406	9406181.3267
P88	P88 - P89	5.59	267°26'47"	657221.5766	9405808.4756	657470.7469	9406182.6238
P89	P89 - P90	5.51	173°10'56"	657224.7581	9405813.0776	657473.9284	9406187.2248
P90	P90 - P91	5.41	175°56'36"	657227.5011	9405817.8595	657476.6714	9406192.0057
P91	P91 - P92	5.31	181°0'33"	657229.8535	9405822.7293	657479.9238	9406196.6765
P92	P92 - P93	5.22	178°26'32"	657232.2480	9405827.4710	657481.4182	9406201.6182
P93	P93 - P94	5.12	176°14'20"	657234.4737	9405832.1935	657483.6440	9406206.3407
P94	P94 - P95	5.02	178°16'51"	657236.3468	9405836.9549	657485.5171	9406211.1021
P95	P95 - P96	5.95	178°46'51"	657238.0331	9405841.6850	657487.2034	9406215.8322
P96	P96 - P97	14.21	86°58'20"	657239.9106	9405847.3281	657489.0808	9406221.4753
P97	P97 - P98	2.38	85°27'30"	657236.1100	9405851.1228	657475.2802	9406225.2700
P98	P98 - P99	2.19	192°42'53"	657225.8631	9405848.7877	657474.8334	9406222.9349
P99	P99 - P100	4.98	177°37'31"	657224.7863	9405846.7758	657473.9966	9406220.9230
P100	P100 - P101	4.90	160°55'12"	657222.9674	9405842.1312	657472.1576	9406216.2784
P101	P101 - P102	4.82	181°46'22"	657221.1428	9405837.5871	657470.3131	9406211.7343
P102	P102 - P103	4.74	182°56'48"	657219.1621	9405833.1780	657468.3624	9406207.3252
P103	P103 - P104	4.66	185°11'42"	657217.6572	9405828.9608	657466.2274	9406203.6680
P104	P104 - P105	8.99	181°20'32"	657214.5645	9405825.0683	657463.7647	9406199.1555
P105	P105 - P106	2.93	273°54'46"	657209.8568	9405817.5009	657458.8270	9406191.6481
P106	P106 - P107	4.53	91°57'23"	657207.3212	9405819.2768	657456.4914	9406193.4240
P107	P107 - P108	3.63	184°32'0"	657204.4602	9405815.7692	657453.6305	9406189.9164
P108	P108 - P109	3.63	183°46'56"	657201.9517	9405813.1475	657451.1219	9406187.2947
P109	P109 - P110	3.58	183°40'50"	657199.2757	9405810.6970	657448.4459	9406184.8442
P110	P110 - P111	3.58	183°7'24"	657196.4628	9405806.4515	657445.6531	9406182.5967
P111	P111 - P112	3.74	182°37'25"	657193.5725	9405806.3619	657442.7428	9406180.5091
P112	P112 - P113	3.74	182°7'47"	657190.4393	9405804.3230	657439.6095	9406178.4702
P113	P113 - P114	3.91	181°38'54"	657187.2323	9405802.4018	657436.4025	9406176.5460
P114	P114 - P115	3.91	181°7'46"	657183.8194	9405800.4885	657432.9895	9406174.6357
P115	P115 - P116	8.14	180°43'9"	657180.3695	9405796.6428	657429.5398	9406172.7900
P116	P116 - P117	4.15	179°43'54"	657173.1465	9405794.8942	657422.3167	9406169.0414
P117	P117 - P118	4.15	178°59'56"	657169.4756	9405792.9672	657418.6458	9406167.1144
P118	P118 - P119	4.15	178°23'10"	657165.8388	9405790.9763	657415.0091	9406165.1235
P119	P119 - P120	4.15	177°49'26"	657162.2580	9405788.8828	657411.4283	9406163.0300
P120	P120 - P121	3.68	177°25'6"	657158.7596	9405786.6551	657407.9298	9406160.8023
P121	P121 - P122	3.68	177°13'31"	657155.7475	9405784.5406	657404.9178	9406158.6878
P122	P122 - P123	3.68	176°51'17"	657152.8415	9405782.2828	657402.0118	9406156.4300
P123	P123 - P124	3.68	176°30'6"	657150.0620	9405779.9675	657399.2322	9406154.0147
P124	P124 - P125	2.53	176°47'59"	657147.4339	9405777.2860	657396.6042	9406151.4332
P125	P125 - P126	2.53	177°22'11"	657145.7331	9405775.4177	657394.9034	9406149.5649
P126	P126 - P127	2.53	177°32'11"	657144.1200	9405773.4731	657393.2902	9406147.6203
P127	P127 - P128	2.53	177°32'11"	657142.5978	9405771.4565	657391.7681	9406145.6037
P128	P128 - P129	2.53	177°32'11"	657141.1700	9405769.3722	657390.3402	9406143.5194



ORGANISMO PERUANO DE Bienes Estatales
del Ministerio de Economía
y Finanzas
VERIFICADOR DIGITAL
CODIGO VERIFICACION: 6211811723

John Carrasco (081)-0104-7000
Telf: (011)410-7800
www.ona.gov.pe



PERÚ

Ministerio de Transportes y Comunicaciones

Ministerio de Transportes

PROYAS NACIONAL

"Año del Bicentenario del Perú: 200 años de Independencia"

P129	P129 - P130	2.53	177°32'11"	857138.8363	9405767.2244	657388.0096	9406141.3716
P130	P130 - P131	2.53	177°32'11"	857138.8068	9405765.0177	657387.7790	9406139.1650
P131	P131 - P132	2.53	177°32'11"	857137.4809	9405762.7569	657386.6512	9406136.9041
P132	P132 - P133	3.74	176°46'3"	857136.4581	9405760.4466	657385.6283	9406134.5608
P133	P133 - P134	3.74	176°27'38"	857135.1360	9405756.9463	657384.3093	9406131.0905
P134	P134 - P135	4.48	176°36'53"	857134.0360	9405753.3724	657383.2092	9406127.5196
P135	P135 - P136	4.38	176°44'22"	857132.9606	9405749.0058	657382.1509	9406123.1530
P136	P136 - P137	3.74	177°31'53"	857132.1603	9405744.6949	657381.3625	9406118.8421
P137	P137 - P138	4.17	178°10'48"	857131.8770	9405740.9878	657380.8487	9406115.1705
P138	P138 - P139	4.56	178°30'8"	857131.2445	9405736.8338	657380.4148	9406110.9610
P139	P139 - P140	4.43	179°12'11"	857130.8667	9405732.2846	657380.0599	9406106.4318
P140	P140 - P141	44.99	179°51'35"	857130.8069	9405727.8682	657379.7771	9406102.0154
P141	P141 - P142	2.08	267°16'24"	857127.8430	9405682.9663	657377.0123	9406097.1135
P142	P142 - P143	4.00	90°0'0"	857125.7583	9405682.9663	657374.8286	9406095.1425
P143	P143 - P144	1.89	90°0'0"	857125.7007	9405678.9957	657374.8729	9406093.1429
P144	P144 - P145	17.99	272°43'36"	857127.5959	9405678.9957	657376.7662	9406093.1165
P145	P145 - P146	3.52	180°16'19"	857126.4901	9405661.0115	657375.6904	9406093.1587
P146	P146 - P147	3.52	180°37'32"	857126.2675	9405657.5013	657375.4378	9406093.1648
P147	P147 - P148	3.30	181°14'26"	857126.0066	9405653.9934	657375.1768	9406093.1406
P148	P148 - P149	3.30	181°52'19"	857125.8907	9405650.7066	657374.8909	9406093.8570
P149	P149 - P150	3.34	182°38'19"	857125.2677	9405647.4383	657374.4379	9406092.1885
P150	P150 - P151	3.21	183°23'45"	857124.8876	9405644.1567	657373.8579	9406091.8297
P151	P151 - P152	3.09	184°16'40"	857123.9428	9405641.0248	657373.1131	9406091.5170
P152	P152 - P153	3.02	184°51'46"	857123.0135	9405638.0797	657372.1838	9406091.2269
P153	P153 - P154	1.95	184°36'7"	857121.8638	9405635.2871	657371.0341	9406089.4343
P154	P154 - P155	1.95	183°43'32"	857120.9794	9405633.5466	657370.1497	9406087.8970
P155	P155 - P156	1.95	183°43'32"	857119.9841	9405631.8736	657369.1543	9406086.0206
P156	P156 - P157	1.95	183°43'32"	857118.8818	9405630.2657	657368.0521	9406084.4129
P157	P157 - P158	1.95	183°43'32"	857117.6775	9405628.7328	657366.8477	9406082.8800
P158	P158 - P159	1.95	183°43'32"	857116.3760	9405627.2813	657365.5463	9406081.4285
P159	P159 - P160	1.95	183°43'32"	857114.9831	9405625.9176	657364.1533	9406080.0648
P160	P160 - P161	6.87	249°15'54"	857113.5044	9405624.6472	657362.6746	9406078.7944
P161	P161 - P162	5.00	110°47'32"	857107.4754	9405627.9339	657356.6457	9406082.0611
P162	P162 - P163	5.47	128°59'19"	857103.6797	9405624.6794	657352.8499	9406086.8366
P163	P163 - P164	3.05	251°24'23"	857103.8344	9405619.2130	657353.0047	9406083.3602
P164	P164 - P165	3.45	182°37'36"	857100.9676	9405618.1575	657350.1380	9406082.3047
P165	P165 - P166	3.57	182°3'15"	857097.6812	9405617.1156	657346.8514	9406081.2628
P166	P166 - P167	3.52	181°11'0"	857094.2389	9405616.1587	657343.4092	9406080.3099
P167	P167 - P168	3.52	180°37'32"	857090.8296	9405615.2950	657340.0001	9406079.4422
P168	P168 - P169	13.69	180°6'20"	857087.4116	9405614.4685	657336.5818	9406078.6157
P169	P169 - P170	3.92	179°56'56"	857074.0965	9405611.2758	657332.2696	9406083.4230
P170	P170 - P171	3.92	179°41'54"	857070.2664	9405610.3576	657329.4567	9406084.5048
P171	P171 - P172	3.96	179°24'6"	857066.4782	9405609.4194	657325.6485	9406083.5666
P172	P172 - P173	3.96	179°16'50"	857062.6485	9405608.4329	657321.8167	9406082.5801
P173	P173 - P174	3.94	178°59'32"	857058.8303	9405607.3872	657318.0006	9406081.5344
P174	P174 - P175	3.94	178°35'6"	857055.0508	9405606.2689	657314.2211	9406080.4161
P175	P175 - P176	3.95	178°20'7"	857051.2999	9405605.0576	657310.4701	9406079.2048
P176	P176 - P177	3.95	178°5'34"	857047.5779	9405603.7356	657306.7481	9406077.8822
P177	P177 - P178	4.98	177°35'29"	857043.9022	9405602.2893	657293.0724	9406076.4365
P178	P178 - P179	4.98	177°16'56"	857039.3511	9405600.2747	657288.5214	9406074.4219



UNIVERSIDAD NACIONAL DEL TROPICANO
AV. José P. Romero 3000
Lima - Perú
VERIFICA TU DOCUMENTO DIGITAL
CODIGO DE VERIFICACION

John Dantón (2011) - Lima - Perú
Tel: (51) 021-7550
www.pcr.gov.pe



PERÚ

Ministerio de Transportes y Comunicaciones

Secretaría de Transportes

FOVIAL NACIONAL

"Año del Bicentenario del Perú: 200 años de Independencia"

P176	P176 - P180	4.88	177°40'38"	857024.9007	8405598.0486	857284.0708	8405692.1838
P180	P180 - P181	4.88	177°40'38"	857020.9608	8405595.8100	857279.7317	8405689.3572
P181	P181 - P182	8.35	214°20'28"	857026.3415	8405602.8704	857275.5117	8405687.1176
P182	P182 - P183	4.85	145°28'12"	857017.2043	8405589.2826	857269.1748	8405687.3268
P183	P183 - P184	7.88	121°20'28"	857013.8122	8405591.2828	857262.7825	8405685.4100
P184	P184 - P185	7.23	228°42'32"	857013.8881	8405583.8214	857262.8884	8405687.5888
P185	P185 - P186	8.34	178°41'48"	857008.1535	8405578.8025	857257.2237	8405682.3887
P186	P186 - P187	7.83	178°48'0"	857001.8724	8405572.8888	857251.1428	8405687.1871
P187	P187 - P188	1.31	215°18'28"	856995.1185	8405567.8508	857245.2887	8405681.7888
P188	P188 - P189	5.00	147°54'20"	856984.8180	8405567.8887	857242.8884	8405681.8888
P189	P189 - P190	4.87	182°20'0"	856980.8832	8405568.2081	857242.1138	8405682.4783
P190	P190 - P191	4.89	182°17'11"	856987.1470	8405561.2772	857238.3172	8405685.4284
P191	P191 - P192	4.51	181°58'58"	856983.4742	8405558.2882	857232.8488	8405682.8225
P192	P192 - P193	4.22	182°20'18"	856979.8523	8405555.8882	857228.2225	8405679.8185
P193	P193 - P194	4.73	182°41'48"	856976.2788	8405552.2288	857225.4488	8405687.2888
P194	P194 - P195	3.85	181°42'1"	856972.8822	8405551.1874	857221.8522	8405685.2888
P195	P195 - P196	3.40	148°20'18"	856969.2118	8405548.2154	857218.2821	8405683.8228
P196	P196 - P197	8.88	218°28'0"	856967.2121	8405548.2718	857218.8822	8405682.8188
P197	P197 - P198	1.84	182°2'28"	856964.2815	8405548.0087	857215.7817	8405682.1388
P198	P198 - P199	1.84	182°2'28"	856963.8421	8405545.8828	857215.2122	8405681.8100
P199	P199 - P200	1.84	182°2'28"	856963.4758	8405548.8727	857212.8887	8405681.2288
P200	P200 - P201	1.84	182°2'28"	856961.8818	8405548.5422	857211.8822	8405681.8884
P201	P201 - P202	1.84	182°2'28"	856960.2882	8405548.1888	857209.8822	8405681.2188
P202	P202 - P203	2.85	182°48'1"	856958.8817	8405543.8585	857207.8525	8405681.0012
P203	P203 - P204	3.28	182°18'2"	856955.8828	8405543.4485	857205.0421	8405681.2822
P204	P204 - P205	3.43	182°4'24"	856952.5888	8405543.1887	857201.7582	8405681.2188
P205	P205 - P206	3.43	182°31'58"	856949.1812	8405543.0822	857198.2218	8405681.2084
P206	P206 - P207	3.58	181°58'52"	856945.7282	8405543.0882	857194.8822	8405681.2818
P207	P207 - P208	3.58	181°28'0"	856942.1781	8405543.2818	857191.2882	8405681.4082
P208	P208 - P209	3.58	182°57'28"	856938.2821	8405543.2822	857187.7824	8405681.8884
P209	P209 - P210	3.58	182°27'52"	856935.0282	8405543.8818	857184.1885	8405681.8881
P210	P210 - P211	8.38	182°48'2"	856931.8881	8405548.1802	857180.8282	8405681.2875
P211	P211 - P212	4.47	178°42'54"	856925.1275	8405548.8188	857174.2877	8405681.8888
P212	P212 - P213	2.35	178°18'54"	856920.8888	8405545.2422	857169.8881	8405681.2885
P213	P213 - P214	2.35	178°10'28"	856918.2821	8405545.4288	857167.2122	8405681.5788
P214	P214 - P215	2.17	178°44'7"	856915.8882	8405545.5788	857165.1825	8405681.7288
P215	P215 - P216	2.31	178°28'20"	856913.8211	8405545.8874	857162.0012	8405681.8188
P216	P216 - P217	2.17	178°18'28"	856911.2282	8405545.7818	857160.8888	8405681.8882
P217	P217 - P218	2.30	178°11'58"	856909.2818	8405545.8887	857158.2212	8405681.8188
P218	P218 - P219	2.10	177°48'0"	856907.0282	8405545.5881	857156.2288	8405681.7022
P219	P219 - P220	2.10	178°11'54"	856904.8888	8405545.2718	857154.1278	8405681.2188
P220	P220 - P221	2.23	177°48'31"	856902.8815	8405545.1187	857152.0518	8405681.2828
P221	P221 - P222	2.23	177°20'28"	856900.8822	8405544.7584	857149.8525	8405681.8828
P222	P222 - P223	2.17	177°10'48"	856898.5025	8405544.2822	857147.8727	8405681.4284
P223	P223 - P224	2.17	178°38'58"	856896.4121	8405543.8884	857145.2822	8405681.7.8888
P224	P224 - P225	2.17	177°11'8"	856894.2542	8405543.0227	857142.2288	8405681.7178
P225	P225 - P226	2.17	178°50'48"	856892.2225	8405542.2825	857141.2827	8405681.2887
P226	P226 - P227	2.88	178°21'0"	856890.2578	8405541.2818	857139.2278	8405681.4888
P227	P227 - P228	2.88	178°24'28"	856887.8417	8405540.0012	857137.2122	8405681.1884
P228	P228 - P229	2.88	177°28'28"	856885.4278	8405538.8807	857135.8278	8405681.2.8078



Ministerio de Transportes y Comunicaciones

Verifica Documento 4888 + Clave + Fecha
Tel: (01) 68 88 7800
www.sbn.gob.pe

"Año del Bicentenario del Perú: 200 años de Independencia"

P026	P026 - P030	3.86	173°34'34"	866883.1588	9405526.7393	657132.3296	9405610.8865
P030	P030 - P031	3.86	173°34'34"	866881.8207	9405534.8474	657130.1910	9405608.9946
P031	P031 - P032	3.86	173°34'34"	866879.8344	9405532.7961	657128.2647	9405606.9433
P032	P032 - P033	3.86	173°34'34"	866877.2122	9405530.5877	657126.3425	9405604.7668
P033	P033 - P034	3.86	173°34'34"	866875.5681	9405528.2623	657124.7363	9405602.4125
P034	P034 - P035	3.87	173°34'35"	866874.7037	9405525.8128	657123.2732	9405600.9600
P035	P035 - P036	3.87	173°34'35"	866873.1683	9405523.9879	657122.3364	9405598.1151
P036	P036 - P037	3.87	173°34'35"	866872.2255	9405522.0768	657121.4858	9405596.2242
P037	P037 - P038	3.87	173°34'35"	866871.5843	9405520.1475	657120.7545	9405594.2647
P038	P038 - P039	3.15	173°34'36"	866870.8418	9405518.1820	657120.1120	9405592.2593
P039	P039 - P040	3.15	173°34'36"	866870.2675	9405516.1939	657119.5377	9405590.2521
P040	P040 - P041	4.16	173°34'37"	866869.8882	9405514.0966	657119.0585	9405588.1538
P041	P041 - P042	3.46	173°34'38"	866869.2234	9405509.8978	657118.2837	9405584.0450
P042	P042 - P043	4.89	173°34'38"	866868.8941	9405506.4568	657118.0064	9405580.8040
P043	P043 - P044	5.13	173°34'39"	866868.7237	9405502.4687	657117.8940	9405575.4158
P044	P044 - P045	5.13	173°34'39"	866868.8238	9405498.3428	657117.8941	9405570.4903
P045	P045 - P046	12.38	173°34'40"	866869.0733	9405497.2223	657118.2435	9405565.2665
P046	P046 - P047	7.19	182°4'49"	866869.7454	9405479.8591	657118.9106	9405563.0063
P047	P047 - P048	7.85	182°4'49"	866870.1113	9405471.6812	657119.2818	9405565.8284
P048	P048 - P049	7.46	182°37'25"	866870.2808	9405466.8234	657119.5510	9405568.7904
P049	P049 - P050	7.15	182°37'26"	866870.4544	9405457.1770	657119.8248	9405561.2242
P050	P050 - P051	4.80	182°41'39"	866870.2068	9405450.0264	657119.2769	9405554.1736
P051	P051 - P052	4.80	182°41'40"	866869.8149	9405445.2363	657119.9932	9405549.2663
P052	P052 - P053	4.86	182°41'40"	866869.2318	9405440.4718	657119.4827	9405544.8190
P053	P053 - P054	3.83	181°32'11"	866869.5938	9405436.4812	657117.7333	9405540.8084
P054	P054 - P055	3.89	181°34'23"	866867.8245	9405432.8862	657117.0947	9405537.2264
P055	P055 - P056	3.49	181°34'23"	866867.1688	9405429.2758	657116.3271	9405533.4231
P056	P056 - P057	7.28	181°32'36"	866866.3453	9405425.8768	657115.2185	9405529.8242
P057	P057 - P058	1.46	210°4'36"	866864.8434	9405418.7998	657113.8132	9405522.9988
P058	P058 - P059	4.86	182°38'32"	866863.8280	9405417.7483	657112.7982	9405519.8955
P059	P059 - P060	5.20	177°52'36"	866861.8578	9405413.0816	657111.1278	9405517.2088
P060	P060 - P061	5.20	177°54'32"	866860.4535	9405408.2894	657109.8238	9405512.4368
P061	P061 - P062	5.20	180°0'34"	866859.1538	9405402.4823	657108.2238	9405517.8104
P062	P062 - P063	4.89	180°0'35"	866857.8531	9405398.8271	657107.0234	9405512.7643
P063	P063 - P064	4.81	182°12'32"	866856.4858	9405393.8439	657105.8558	9405507.9887
P064	P064 - P065	4.55	179°58'49"	866854.9902	9405389.2734	657104.1925	9405503.4204
P065	P065 - P066	4.30	182°12'32"	866853.5784	9405384.9465	657102.7497	9405498.0937
P066	P066 - P067	4.41	184°45'30"	866852.8393	9405380.9147	657101.2585	9405493.0618
P067	P067 - P068	0.74	208°21'18"	866850.2185	9405376.5149	657101.4887	9405488.9827
P068	P068 - P069	1.25	181°58'29"	866847.8964	9405371.8438	657101.1957	9405484.9810
P069	P069 - P070	1.25	181°58'29"	866847.3892	9405370.8431	657100.5395	9405480.7923
P070	P070 - P071	1.70	182°21'40"	866845.7037	9405372.8836	657099.8738	9405477.8108
P071	P071 - P072	1.70	182°5'19"	866844.8078	9405372.0186	657099.9787	9405474.7658
P072	P072 - P073	2.78	184°18'33"	866843.8407	9405370.8201	657099.0704	9405464.7673
P073	P073 - P074	2.78	182°18'12"	866842.8389	9405368.4589	657098.2597	9405452.8041
P074	P074 - P075	2.78	182°18'12"	866842.1447	9405368.8854	657098.3148	9405448.8128
P075	P075 - P076	2.78	182°18'12"	866841.0243	9405364.8827	657097.1944	9405438.8069
P076	P076 - P077	1.70	184°18'33"	866840.7458	9405363.2644	657096.9158	9405437.2116
P077	P077 - P078	1.70	182°5'19"	866839.2838	9405362.1962	657096.4542	9405434.2424
P078	P078 - P079	1.82	182°4'32"	866837.7808	9405361.4908	657096.8510	9405430.5482



Superintendencia Nacional de Bienes Estatales
SUNBE
Calle San Martín 100
Lima 100, Perú
Tel: (011) 611-7500
www.sunbe.gob.pe

Calle San Martín 1000 - Lima 100, Perú
Tel: (011) 611-7500
www.sunbe.gob.pe



MINISTERIO
DE
TRANSPORTE
Y
COMUNICACIONES

SECRETARÍA
DE
TRANSPORTE

REGISTRO
NACIONAL
DE
VEHÍCULOS

"Año del Bicentenario del Perú: 200 años de Independencia"

P076	P076 - P080	1.82	189°34'20"	856834.4381	8453360.5845	657085.2084	8453734.7312
P080	P080 - P081	5.22	207°1'28"	856834.4388	8453360.4280	657085.8008	8453734.5752
P081	P081 - P082	3.95	128°28'41"	856826.4773	8453362.3776	657076.6474	8453734.5248
P082	P082 - P083	3.35	118°48'18"	856826.8293	8453362.7844	657076.0992	8453734.5816
P083	P083 - P084	3.54	264°47'31"	856827.5454	8453367.5829	657076.2156	8453731.7801
P084	P084 - P085	4.13	187°34'28"	856823.5887	8453368.7787	657072.7888	8453735.6208
P085	P085 - P086	8.28	189°48'21"	856819.5521	8453365.9397	657068.7223	8453735.0888
P086	P086 - P087	3.85	137°52'27"	856811.3108	8453364.3445	657065.4808	8453734.4837
P087	P087 - P088	3.85	137°58'18"	856807.4518	8453363.5181	657066.6212	8453737.6863
P088	P088 - P089	3.85	177°7'58"	856803.6228	8453362.5332	657062.7631	8453734.7004
P089	P089 - P090	3.85	137°28'54"	856798.8452	8453361.2881	657068.0154	8453735.5432
P090	P090 - P091	1.82	137°28'50"	856794.1452	8453360.8543	657065.3154	8453734.1515
P091	P091 - P092	1.82	137°52'27"	856794.3823	8453348.2323	657043.5425	8453732.3705
P092	P092 - P093	1.82	177°48'27"	856792.8888	8453348.3774	657041.8288	8453732.5248
P093	P093 - P094	1.82	177°14'19"	856790.8794	8453347.4883	657040.1487	8453721.4125
P094	P094 - P095	1.82	177°38'19"	856788.2358	8453346.4742	657038.5852	8453726.6214
P095	P095 - P096	1.85	137°52'58"	856787.7214	8453345.4741	657038.8817	8453719.5812
P096	P096 - P097	2.28	177°0'58"	856786.1628	8453344.2603	657035.2228	8453718.5875
P097	P097 - P098	2.28	178°27'7"	856784.4267	8453342.7883	657032.2728	8453716.8885
P098	P098 - P099	3.86	137°28'38"	856782.7438	8453341.2434	657031.8732	8453715.2828
P099	P099 - P090	3.86	137°58'28"	856780.8775	8453338.8888	657029.8477	8453712.1288
P090	P090 - P091	3.86	137°58'28"	856778.8167	8453338.5821	657027.8872	8453715.7063
P091	P091 - P092	3.86	137°58'28"	856777.1748	8453332.8824	657026.2451	8453708.2288
P092	P092 - P093	3.86	137°58'28"	856775.7845	8453327.2882	657024.8248	8453705.4184
P093	P093 - P094	3.86	137°58'28"	856774.5984	8453326.4423	657022.7867	8453702.5825
P094	P094 - P095	3.86	137°58'28"	856773.8795	8453325.5281	657022.8488	8453699.4722
P095	P095 - P096	3.86	137°58'28"	856773.0208	8453322.5401	657022.1811	8453696.4872
P096	P096 - P097	2.41	175°25'18"	856772.8254	8453218.8278	657021.7858	8453682.4821
P097	P097 - P098	2.85	175°15'19"	856772.4854	8453216.8228	657021.6828	8453681.2211
P098	P098 - P099	2.58	178°18'02"	856772.5515	8453214.3025	657021.7218	8453688.4877
P099	P099 - P010	2.52	137°28'21"	856772.7804	8453211.7270	657021.9528	8453685.8742
P010	P010 - P011	2.48	137°42'31"	856773.1818	8453208.2220	657022.2221	8453682.3882
P011	P011 - P012	2.42	137°58'41"	856773.8762	8453206.7818	657022.8445	8453685.2881
P012	P012 - P013	1.78	137°28'42"	856774.2544	8453204.4454	657022.4747	8453678.5878
P013	P013 - P014	1.77	137°18'52"	856774.8818	8453202.7217	657024.0721	8453676.8728
P014	P014 - P015	2.21	137°54'48"	856774.4267	8453201.8820	657024.2810	8453675.2122
P015	P015 - P016	2.26	137°58'41"	856774.2564	8453200.8702	657024.4267	8453672.2574
P016	P016 - P017	2.21	137°58'51"	856771.2472	8453200.8228	657024.2175	8453670.5811
P017	P017 - P018	2.18	178°34'7"	856770.2788	8453200.8202	657027.2481	8453668.9777
P018	P018 - P019	2.11	137°51'18"	856770.2388	8453202.8857	657028.2282	8453687.5828
P019	P019 - P020	2.86	137°18'28"	856768.8125	8453201.0288	657028.1828	8453685.1722
P020	P020 - P021	1.89	137°28'42"	856768.8812	8453200.2726	657028.1812	8453682.2588
P021	P021 - P022	1.89	137°42'31"	856761.8822	8453207.4748	657021.1226	8453681.8821
P022	P022 - P023	12.88	137°58'10"	856762.8828	8453205.7420	657022.8822	8453688.8882
P023	P023 - P024	2.76	180°18'12"	856768.2505	8453218.4580	657028.4207	8453688.4822
P024	P024 - P025	2.76	180°27'45"	856761.8828	8453217.1784	657040.2528	8453685.2218
P025	P025 - P026	2.58	187°18'28"	856762.8798	8453207.8728	657042.8482	8453682.2202
P026	P026 - P027	2.48	187°54'22"	856764.5248	8453204.8822	657042.8851	8453688.8274
P027	P027 - P028	2.85	180°22'12"	856766.8108	8453201.2488	657045.1882	8453685.8821
P028	P028 - P029	2.87	180°28'22"	856767.7882	8453208.8755	657046.2282	8453682.8827



Superintendencia Nacional de Bienes Estatales
NATIONAL SUPERINTENDENCY OF ASSETS
INSTITUCIÓN NACIONAL DE BIENES ESTATALES

Av. Benavente 4801 - Lima - Perú
Tel: (01) 614.7400
www.sbn.gob.pe



PERÚ

Ministerio de Transportes y Comunicaciones

Ministerio de Transportes

FOCALIZADO

"Año del Bicentenario del Perú: 200 años de Independencia"

P009	P009 - P010	3.18	182°28'38"	858798.1658	8405258.1238	857047.3381	8405480.2718
P010	P010 - P011	3.11	184°18'10"	858798.2828	8405258.0888	857048.2581	8405487.2021
P011	P011 - P012	3.18	185°11'48"	858798.7814	8405258.0481	857048.8018	8405494.1813
P012	P012 - P013	3.18	185°12'38"	858800.1782	8405258.8814	857049.3488	8405501.0588
P013	P013 - P014	3.18	185°12'38"	858800.3038	8405243.7181	857049.4733	8405507.8813
P014	P014 - P015	3.18	185°12'38"	858800.1408	8405240.3385	857049.3111	8405514.6837
P015	P015 - P016	3.11	185°11'48"	858798.8828	8405237.3908	857048.8813	8405521.5378
P016	P016 - P017	3.18	184°18'10"	858798.8818	8405234.3575	857048.1518	8405528.5047
P017	P017 - P018	3.58	182°48'18"	858798.2378	8405231.3288	857047.1888	8405535.4782
P018	P018 - P019	3.58	182°8'11"	858798.7388	8405228.0188	857046.9078	8405542.1627
P019	P019 - P020	4.43	182°35'32"	858798.3887	8405234.7785	857044.4378	8405548.8257
P020	P020 - P021	8.88	182°8'11"	858798.2382	8405230.8388	857042.4388	8405554.9838
P021	P021 - P022	5.80	182°48'12"	858798.8882	8405214.7828	857039.0385	8405561.9088
P022	P022 - P023	4.82	177°47'32"	858798.8785	8405208.7388	857038.1488	8405568.8838
P023	P023 - P024	5.82	177°12'38"	858798.5484	8405205.8875	857037.7188	8405575.8747
P024	P024 - P025	8.17	177°28'48"	858792.1188	8405201.0700	857037.2888	8405582.3173
P025	P025 - P026	4.72	177°52'18"	858778.2782	8405198.5841	857036.4482	8405589.7813
P026	P026 - P027	4.27	177°48'32"	858777.2811	8405191.3232	857036.4318	8405596.4704
P027	P027 - P028	5.40	177°10'48"	858775.8818	8405187.2888	857034.7813	8405603.2818
P028	P028 - P029	4.15	177°52'12"	858773.7388	8405182.3213	857033.8871	8405610.4784
P029	P029 - P030	4.15	177°12'32"	858772.5075	8405178.3832	857031.8778	8405617.3188
P030	P030 - P031	4.15	177°12'32"	858771.8838	8405174.3484	857030.8537	8405624.4878
P031	P031 - P032	4.15	177°12'32"	858770.8578	8405170.3132	857029.8273	8405631.4785
P032	P032 - P033	4.22	177°12'10"	858770.3382	8405166.1888	857028.2885	8405638.3185
P033	P033 - P034	5.25	177°8'51"	858768.5873	8405161.8732	857028.7578	8405645.0284
P034	P034 - P035	5.24	177°28'32"	858768.3043	8405156.5345	857028.4748	8405652.8817
P035	P035 - P036	5.18	177°58'18"	858768.2888	8405151.2832	857028.4371	8405660.4088
P036	P036 - P037	5.23	178°34'52"	858768.4118	8405146.1858	857028.5823	8405668.3038
P037	P037 - P038	5.81	178°7'28"	858768.8788	8405141.1284	857028.8500	8405676.2788
P038	P038 - P039	5.28	177°48'32"	858770.8841	8405136.2388	857028.2543	8405684.2632
P039	P039 - P040	2.24	182°48'42"	858770.4835	8405128.8832	857028.8237	8405691.1184
P040	P040 - P041	20.00	82°25'41"	858770.5878	8405127.8232	857028.7881	8405698.7705
P041	P041 - P042	5.41	88°28'38"	858760.8284	8405127.8232	857028.7888	8405705.0718
P042	P042 - P043	5.88	178°28'32"	858760.8080	8405128.3378	857028.7785	8405712.8848
P043	P043 - P044	5.28	177°48'38"	858760.2888	8405134.2888	857028.3771	8405720.4188
P044	P044 - P045	7.81	182°42'38"	858768.8281	8405136.5845	857028.8882	8405728.8817
P045	P045 - P046	8.23	181°52'18"	858768.4148	8405148.5850	857028.5848	8405737.8823
P046	P046 - P047	2.21	181°54'32"	858768.2571	8405152.8773	857028.4378	8405745.0344
P047	P047 - P048	3.48	181°41'11"	858768.2787	8405156.0800	857028.4482	8405753.2377
P048	P048 - P049	2.57	182°3'32"	858768.4078	8405158.5784	857028.5178	8405761.7578
P049	P049 - P050	2.57	182°0'42"	858768.5871	8405161.1388	857028.7878	8405769.2857
P050	P050 - P051	8.28	182°52'32"	858768.8788	8405162.8888	857028.8482	8405777.8284
P051	P051 - P052	8.28	182°22'38"	858768.8788	8405168.8811	857040.1502	8405784.3282
P052	P052 - P053	8.00	182°11'48"	858762.8777	8405174.5881	857041.8878	8405792.0853
P053	P053 - P054	8.73	182°54'18"	858764.8127	8405181.5853	857043.8848	8405800.8825
P054	P054 - P055	4.52	182°27'10"	858767.2178	8405186.7852	857044.3821	8405808.8824
P055	P055 - P056	3.28	181°18'32"	858768.2888	8405193.7880	857048.4511	8405816.9782
P056	P056 - P057	2.88	212°52'32"	858800.8888	8405198.7488	857050.0882	8405824.8811
P057	P057 - P058	4.88	148°18'42"	858802.7278	8405194.8888	857051.8878	8405832.8858
P058	P058 - P059	4.88	181°28'42"	858800.8828	8405198.8888	857054.2522	8405840.1388



Superintendencia Nacional de Bienes Estatales
SUNBS
Calle 108 Avenida
Independencia, Cusco
10000-4 Cusco, Perú

Oficina General: (080) 10000-4
Tel: (051) 052-7626
www.sunbs.gob.pe



Ministerio de Transportes y Comunicaciones

Ministerio de Transportes

PERÚ NACIONAL

"Año del Bicentenario del Perú: 200 años de Independencia"

P076	P076 - P080	5.14	177°16'33"	858871.6223	8405268.2880	857086.7928	8405877.4262
P080	P080 - P081	5.34	177°32'23"	858810.1826	8405207.7266	857089.2529	8405881.8868
P081	P081 - P082	5.55	177°2'38"	858813.7288	8405212.4260	857081.8873	8405886.8284
P082	P082 - P083	5.75	177°21'40"	858815.1138	8405217.6226	857084.2840	8405891.8868
P083	P083 - P084	5.96	177°49'50"	858817.3888	8405222.7811	857086.5188	8405896.8862
P084	P084 - P085	6.16	174°1'20"	858819.2547	8405228.2828	857088.4248	8405900.8211
P085	P085 - P086	4.98	174°7'2"	858820.8147	8405234.2819	857089.7848	8405905.8207
P086	P086 - P087	1.17	168°34'28"	858821.2111	8405239.2826	857070.2812	8405912.8277
P087	P087 - P088	1.38	268°28'58"	858820.1282	8405238.8161	857089.2845	8405913.8812
P088	P088 - P089	2.53	177°21'30"	858820.2300	8405241.0708	857089.4905	8405918.2180
P089	P089 - P090	2.53	177°21'30"	858820.3027	8405243.8028	857089.4730	8405917.2500
P090	P090 - P091	2.53	177°21'30"	858820.2585	8405246.1250	857089.4287	8405920.2827
P091	P091 - P092	2.53	177°21'30"	858820.8876	8405248.8834	857089.2878	8405922.8108
P092	P092 - P093	2.53	177°21'30"	858819.8205	8405251.1813	857089.9907	8405925.2285
P093	P093 - P094	3.74	176°45'51"	858819.4277	8405253.8837	857089.2882	8405927.2008
P094	P094 - P095	3.74	176°27'38"	858819.8400	8405257.2405	857087.8702	8405931.4877
P095	P095 - P096	4.17	176°28'8"	858817.8284	8405260.9404	857089.7888	8405935.8878
P096	P096 - P097	2.80	176°34'24"	858816.2884	8405264.8802	857085.4288	8405939.8275
P097	P097 - P098	3.75	213°47'51"	858815.5155	8405268.7310	857084.8858	8405943.8762
P098	P098 - P099	5.83	148°20'20"	858816.2728	8405270.4881	857085.4442	8405948.5222
P099	P099 - P080	5.42	178°1'51"	858814.2480	8405275.8880	857083.2785	8405953.8212
P080	P080 - P081	5.15	173°49'38"	858812.2228	8405280.7172	857081.4880	8405958.8844
P081	P081 - P082	5.81	175°5'28"	858809.8818	8405285.2819	857089.8827	8405963.8871
P082	P082 - P083	5.81	177°40'11"	858807.1588	8405288.8822	857086.2282	8405968.8884
P083	P083 - P084	4.88	182°2'51"	858804.4002	8405293.8888	857082.2722	8405973.7828
P084	P084 - P085	4.88	182°18'28"	858801.8134	8405297.8871	857080.8828	8405978.8842
P085	P085 - P086	4.24	182°8'30"	858799.8824	8405302.2270	857089.1528	8405983.2742
P086	P086 - P087	3.77	184°55'30"	858798.4784	8405306.1884	857087.8887	8405988.2288
P087	P087 - P088	3.27	182°0'24"	858797.4820	8405309.8128	857086.8782	8405993.8800
P088	P088 - P089	2.75	182°40'20"	858796.8801	8405313.8428	857084.1702	8405998.7807
P089	P089 - P090	2.21	189°35'21"	858797.8280	8405315.7827	857084.1882	8406003.8404
P090	P090 - P091	2.82	182°24'0"	858797.4821	8405317.8812	857086.8222	8406008.1084
P091	P091 - P092	2.82	182°47'10"	858797.8841	8405319.8284	857087.1748	8406013.0728
P092	P092 - P093	2.21	182°35'38"	858796.8878	8405321.7228	857086.0781	8406018.8812
S015	S015 - S016	4.14	142°14'50"	858806.4174	8405325.8824	857084.8428	8406023.8888
P093	P093 - P094	2.76	189°48'28"	858801.2542	8405328.8422	857080.7248	8406028.1205
P094	P094 - P095	3.28	189°42'23"	858803.8752	8405334.7882	857082.8482	8406033.8805
P095	P095 - P096	3.77	182°30'18"	858800.2145	8405338.2788	857085.8848	8406038.2888
P096	P096 - P097	4.28	181°1'12"	858810.8073	8405339.8844	857089.1772	8406043.8874
P097	P097 - P098	4.28	148°1'42"	858814.8000	8405337.2827	857082.1702	8406048.8878
P098	P098 - P099	6.77	223°40'50"	858816.2288	8405334.8882	857085.8871	8406053.8805
P099	P099 - P080	3.73	180°23'8"	858817.8818	8405336.8887	857084.2827	8406058.2808
P080	P080 - P081	3.73	178°17'8"	858820.7888	8405335.7882	857089.8788	8406063.8882
P081	P081 - P082	4.88	178°18'8"	858824.4887	8405336.5128	857077.2772	8406068.8808
P082	P082 - P083	3.88	178°28'50"	858828.4885	8405337.2882	857077.2787	8406073.8804
P083	P083 - P084	3.77	178°1'57"	858831.8882	8405338.2728	857081.1885	8406078.2800
P084	P084 - P085	6.47	213°16'18"	858833.8256	8405339.2714	857084.7868	8406083.2888
P085	P085 - P086	3.80	128°15'12"	858841.7008	8405337.8711	857080.8787	8406088.1882
P086	P086 - P087	4.82	138°25'38"	858844.2541	8405338.8884	857083.4242	8406093.7818
P087	P087 - P088	2.53	228°17'18"	858845.8582	8405342.8802	857084.8258	8406098.1284



Superintendencia Nacional de Bienes Estatales
 Calle 108 sur s/n.
 01000 Lima, Perú
 011 411 1111

www.sbn.gob.pe
 Tel: (011) 411 1111
 www.sbn.gob.pe



Ministerio
de Transportes
y Comunicaciones

Ministerio
de Transportes

PC/MAJ
NACIONAL

"Año del Bicentenario del Perú: 200 años de Independencia"

Pe09	Pe09 - Pe10	2.93	179°30'40"	654948.8000	6405344.8232	657097.9705	6405718.7504
Pe10	Pe10 - Pe11	2.98	179°37'0"	654951.2270	6405346.0904	657100.4973	6405720.2094
Pe11	Pe11 - Pe12	2.98	177°17'40"	654953.2930	6405347.3988	657102.4930	6405721.5440
Pe12	Pe12 - Pe13	2.98	177°17'40"	654955.1900	6405348.7924	657104.3930	6405722.9294
Pe13	Pe13 - Pe14	2.98	177°17'40"	654957.2296	6405350.2763	657106.1999	6405724.4236
Pe14	Pe14 - Pe15	2.98	177°17'40"	654958.7919	6405351.8450	657107.9920	6405725.9920
Pe15	Pe15 - Pe16	2.98	177°17'40"	654960.4791	6405353.4932	657109.6980	6405727.6924
Pe16	Pe16 - Pe17	3.09	177°17'40"	654962.2848	6405355.2231	657111.2548	6405729.3703
Pe17	Pe17 - Pe18	2.84	214°11'19"	654963.2390	6405356.2294	657111.5990	6405729.8716
Pe18	Pe18 - Pe19	6.43	144°27'10"	654965.2738	6405358.2981	657114.2940	6405730.4263
Pe19	Pe19 - Pe20	6.27	179°07'11"	654966.1063	6405361.2945	657116.2795	6405730.4817
Pe20	Pe20 - Pe21	7.21	207°16'0"	654972.8911	6405366.4923	657121.8874	6405740.5995
Pe21	Pe21 - Pe22	6.01	148°29'13"	654976.7604	6405370.0186	657127.9327	6405744.6658
Pe22	Pe22 - Pe23	5.66	174°40'02"	654981.2630	6405375.9798	657130.4530	6405750.1279
Pe23	Pe23 - Pe24	5.90	178°16'17"	654983.1681	6405381.2159	657132.3294	6405755.4921
Pe24	Pe24 - Pe25	6.14	212°16'32"	654984.7764	6405386.2863	657133.9990	6405760.5126
Pe25	Pe25 - Pe26	5.90	147°16'15"	654986.4775	6405390.2173	657136.6477	6405764.4945
Pe26	Pe26 - Pe27	5.90	179°40'31"	654989.8575	6405395.0941	657140.1279	6405769.2633
Pe27	Pe27 - Pe28	5.90	179°19'0"	654992.4171	6405399.8923	657141.5874	6405774.0275
Pe28	Pe28 - Pe29	5.99	179°12'2"	654993.5518	6405404.7926	657142.7220	6405779.8979
Pe29	Pe29 - Pe30	6.25	148°11'19"	654994.8935	6405409.7223	657143.8827	6405783.8694
Pe30	Pe30 - Pe31	5.21	208°22'37"	654995.4267	6405415.6267	657141.6990	6405789.7629
Pe31	Pe31 - Pe32	5.41	179°13'0"	654996.7507	6405420.9030	657142.2219	6405795.0503
Pe32	Pe32 - Pe33	5.49	182°16'13"	654998.7929	6405426.2775	657142.9920	6405800.4247
Pe33	Pe33 - Pe34	5.99	187°29'0"	654999.8925	6405431.8998	657143.9227	6405805.8928
Pe34	Pe34 - Pe35	6.83	142°10'20"	655000.8949	6405437.1990	657144.9532	6405811.2423
Pe35	Pe35 - Pe36	5.49	210°20'12"	655002.4129	6405443.1993	657141.2940	6405817.2265
Pe36	Pe36 - Pe37	5.44	177°16'0"	655003.8236	6405448.8710	657141.8928	6405822.8192
Pe37	Pe37 - Pe38	5.27	175°20'20"	655005.2924	6405454.1704	657141.7927	6405828.2579
Pe38	Pe38 - Pe39	2.75	148°16'13"	655007.1226	6405459.4583	657141.2928	6405833.6255
Pe39	Pe39 - Pe40	2.98	218°22'20"	655009.4179	6405465.8967	657139.5980	6405839.7329
Pe40	Pe40 - Pe41	7.99	178°15'0"	655010.4094	6405472.9927	657139.0797	6405847.8299
Pe41	Pe41 - Pe42	6.21	179°21'0"	655016.7347	6405477.6269	657139.2926	6405855.7941
Pe42	Pe42 - Pe43	12.28	179°49'04"	655020.7114	6405479.9239	657139.8979	6405861.9920
Pe43	Pe43 - Pe44	3.69	180°10'0"	655026.5442	6405482.2999	657139.2745	6405868.4671
Pe44	Pe44 - Pe45	3.69	181°22'2"	655028.8248	6405485.9795	657139.0299	6405875.1257
Pe45	Pe45 - Pe46	3.41	182°16'0"	655030.7258	6405489.8922	657137.9290	6405882.8274
Pe46	Pe46 - Pe47	2.83	182°28'20"	655032.7511	6405493.0999	657137.9212	6405887.2741
Pe47	Pe47 - Pe48	2.99	182°20'0"	655034.9104	6405495.8999	657138.0907	6405892.0271
Pe48	Pe48 - Pe49	3.24	183°10'04"	655037.2263	6405498.3999	657138.2995	6405897.7571
Pe49	Pe49 - Pe50	4.47	232°28'0"	655039.8998	6405511.7281	657139.0971	6405905.8912
Pe50	Pe50 - Pe51	2.99	182°22'0"	655043.9927	6405513.9998	657142.1229	6405917.1520
Pe51	Pe51 - Pe52	2.45	183°11'21"	655046.3708	6405515.6226	657144.7479	6405929.7679
Pe52	Pe52 - Pe53	2.44	183°41'20"	655047.2650	6405517.2929	657146.4262	6405941.5441
Pe53	Pe53 - Pe54	2.49	188°21'2"	655049.1122	6405518.9994	657148.2929	6405953.1276
Pe54	Pe54 - Pe55	2.83	187°28'13"	655051.7948	6405520.2736	657150.2349	6405964.9229
Pe55	Pe55 - Pe56	3.22	189°20'14"	655053.7044	6405521.8229	657152.9747	6405976.7711
Pe56	Pe56 - Pe57	3.82	184°20'40"	655056.8229	6405523.7291	657156.0232	6405989.8993
Pe57	Pe57 - Pe58	2.92	182°15'20"	655059.5184	6405525.7229	657159.6997	6405997.8911
Pe58	Pe58 - Pe59	1.85	222°17'0"	655061.8993	6405526.8945	657161.8995	6405999.8917



Superintendencia Nacional de Bienes Estatales
Av. El Sol 1000
10000 Lima, Perú
100000400@sbne.gob.pe

www.sbne.gob.pe
Tel: (011) 4262600
www.pcm.gob.pe

"Año del Bicentenario del Perú: 200 años de Independencia"

Pe01	Pe01 - Pe01	3.26	181°29'48"	850003.7474	9405525.8680	657182.9177	9405899.8053
Pe02	Pe02 - Pe02	3.24	181°28'18"	850004.7038	9405525.4875	657183.8738	9405899.4947
Pe03	Pe03 - Pe03	3.24	182°47'11"	850005.8367	9405525.2291	657189.1270	9405899.3783
Pe04	Pe04 - Pe04	6.26	182°57'30"	850003.1657	9405524.9783	657172.3388	9405899.0635
Pe05	Pe05 - Pe05	4.32	179°52'25"	850006.4935	9405524.2881	657176.6638	9405899.4353
Pe06	Pe06 - Pe06	6.35	219°27'50"	850003.7888	9405523.8701	657182.9597	9405899.0173
Pe07	Pe07 - Pe07	3.20	139°48'22"	850008.3113	9405519.4090	657187.4814	9405893.3583
Pe08	Pe08 - Pe08	6.26	142°37'38"	850001.3103	9405519.3049	657193.4805	9405893.4821
Pe09	Pe09 - Pe09	3.76	214°31'38"	850004.7115	9405523.0643	657185.8817	9405897.2115
Pe10	Pe10 - Pe10	3.76	177°42'45"	850003.3541	9405523.0710	657189.8784	9405897.2783
Pe11	Pe11 - Pe11	1.85	177°38'28"	850004.2037	9405523.2291	657203.4680	9405897.3783
Pe12	Pe12 - Pe12	1.85	178°32'15"	850004.2421	9405523.3805	657203.4723	9405897.3277
Pe13	Pe13 - Pe13	1.85	178°28'42"	850004.3882	9405523.5812	657207.3368	9405897.3284
Pe14	Pe14 - Pe14	1.85	178°23'11"	850004.1245	9405523.8235	657209.2987	9405897.3887
Se01	Se01 - Se01	5.45	178°18'15"	850003.6544	9405524.1477	657211.7544	9405899.3814
Pe15	Pe15 - Pe15	1.85	177°52'17"	850004.4288	9405524.3488	657213.5797	9405899.3448
Pe16	Pe16 - Pe16	1.84	217°19'48"	850004.4887	9405524.3779	657213.2784	9405899.3214
Pe17	Pe17 - Pe17	6.01	187°07'17"	850007.7925	9405524.4000	657216.8827	9405899.3503
Pe18	Pe18 - Pe18	6.26	178°14'52"	850007.6078	9405525.8847	657222.7787	9405899.0818
Pe19	Pe19 - Pe19	6.25	174°28'32"	850006.3508	9405527.8570	657228.5208	9405897.0043
Pe20	Pe20 - Pe20	7.26	202°41'12"	850004.8727	9405520.3785	657234.0428	9405894.4857
Pe21	Pe21 - Pe21	5.93	148°14'16"	850001.9833	9405520.3803	657241.1234	9405894.5215
Pe22	Pe22 - Pe22	5.89	175°27'28"	850006.8907	9405523.5141	657246.7870	9405897.6813
Pe23	Pe23 - Pe23	5.88	179°11'38"	857001.5248	9405526.9851	657250.7043	9405891.0023
Pe24	Pe24 - Pe24	5.30	173°42'12"	857005.8416	9405540.2844	657255.0118	9405894.4416
Pe25	Pe25 - Pe25	6.88	142°32'42"	857009.5727	9405543.9180	657258.7428	9405898.0853
Pe26	Pe26 - P1	5.78	208°54'14"	857010.2126	9405550.5233	657259.4828	9405894.6805

CUADRO DEL ÁREA A INSCRIBIRSE

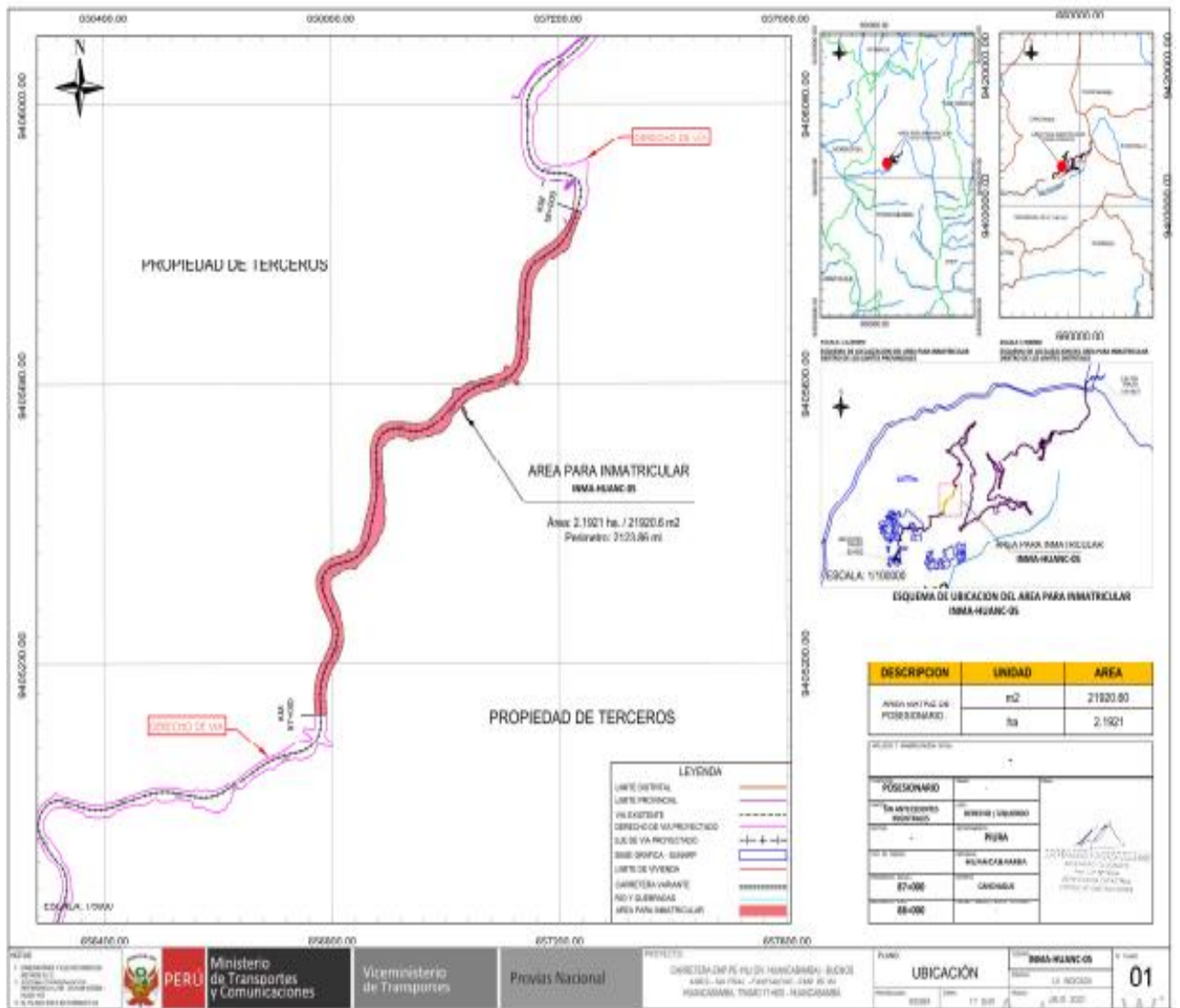
DATOS DEL ÁREA A INSCRIBIRSE				
ENTIDAD PROPIETARIA Y/O DESCRIPCIÓN	FECHA Y/O PARTIDA	ACTOS	ÁREA (Ha)	ÁREA (m ²)
Área del Predio Mero	-	INMATRICULACIÓN	2.7821	21820.82
Área a inscribirse a favor del Estado Peruano - Ministerio de Transportes y Comunicaciones, representado por PROCRA NACIONAL		INDEPENDIZACIÓN	6.0000	600
		ÁREA REMANENTE	6.0000	600

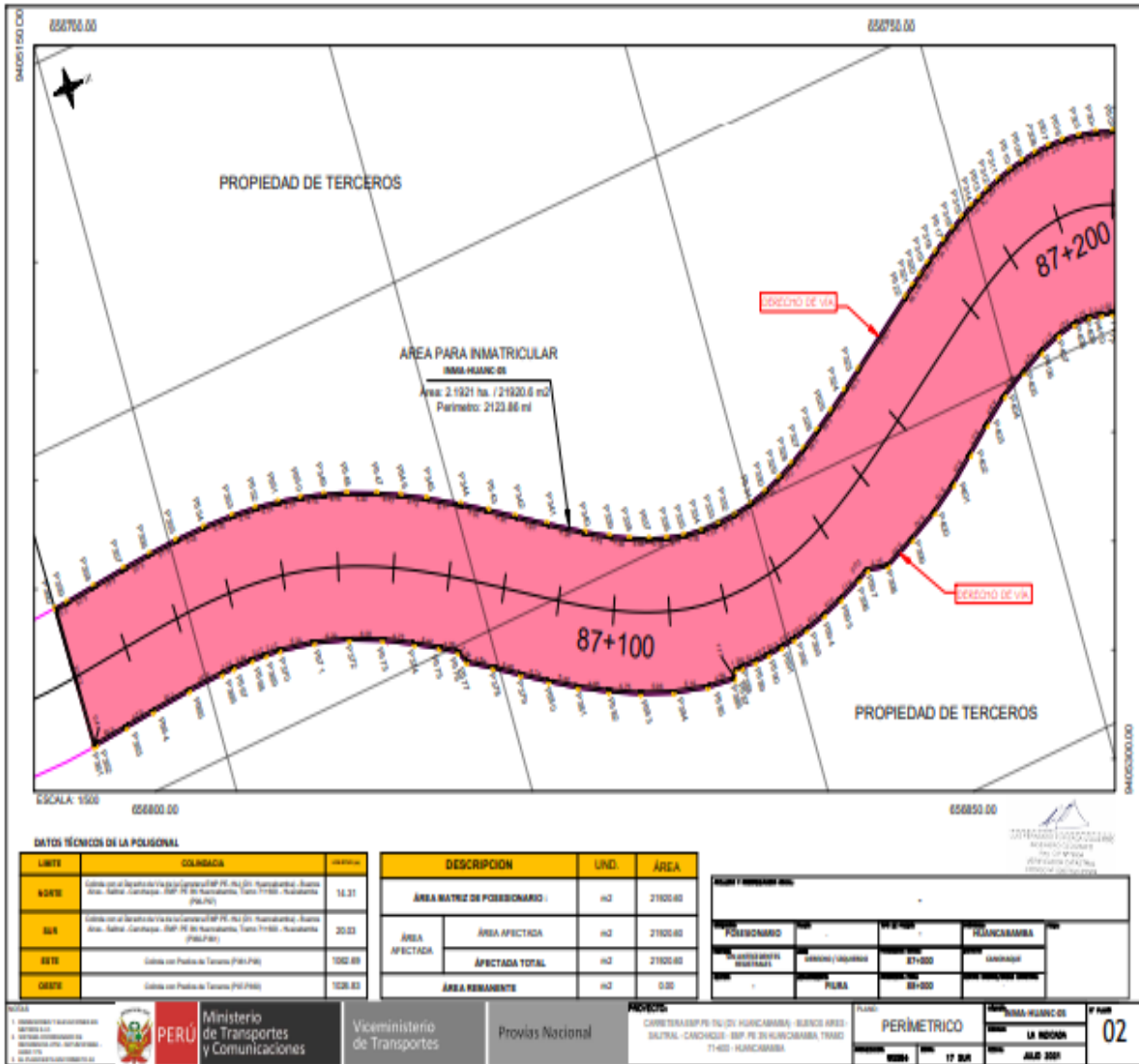


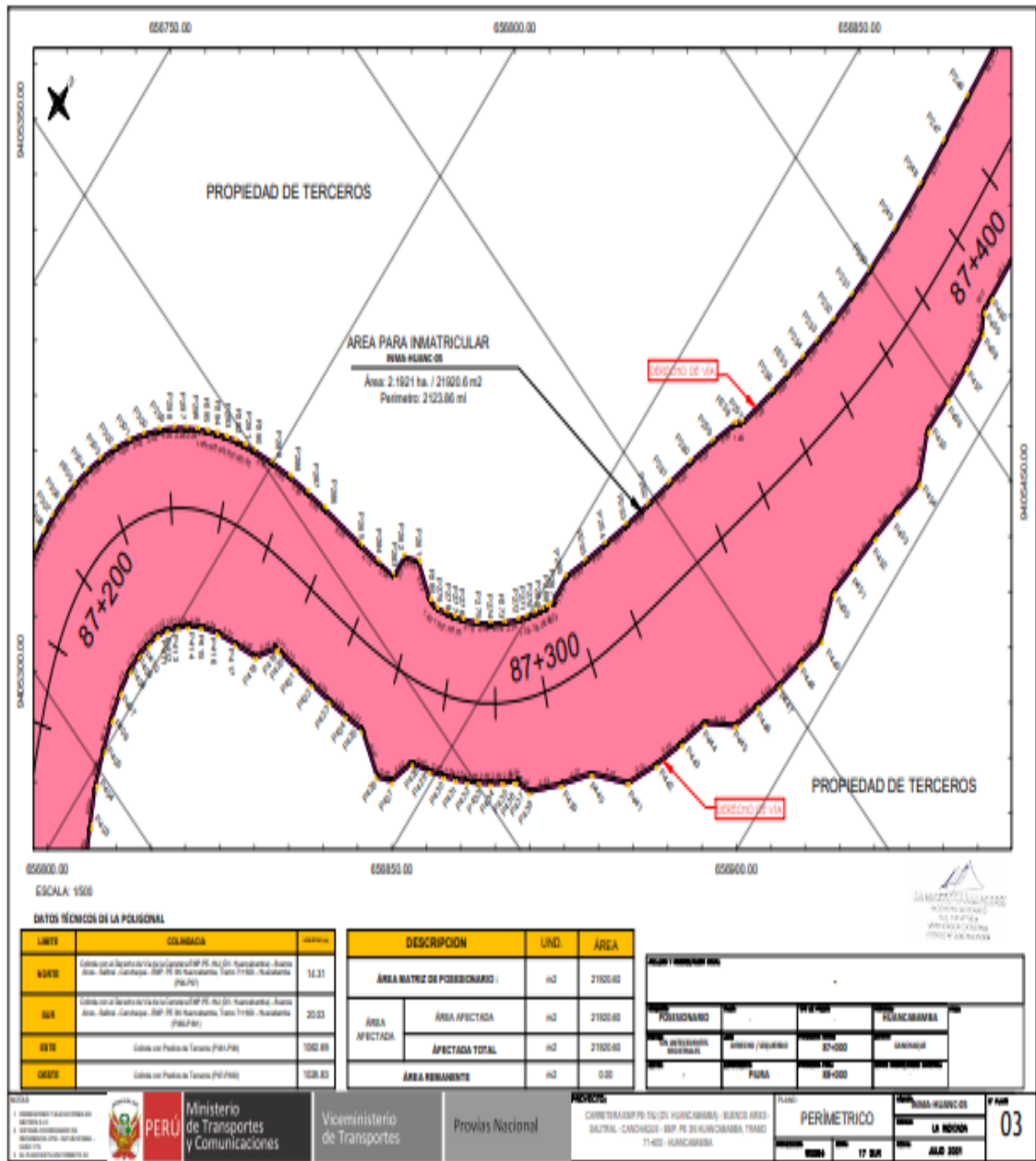
LEMA, JULIO DEL 2021

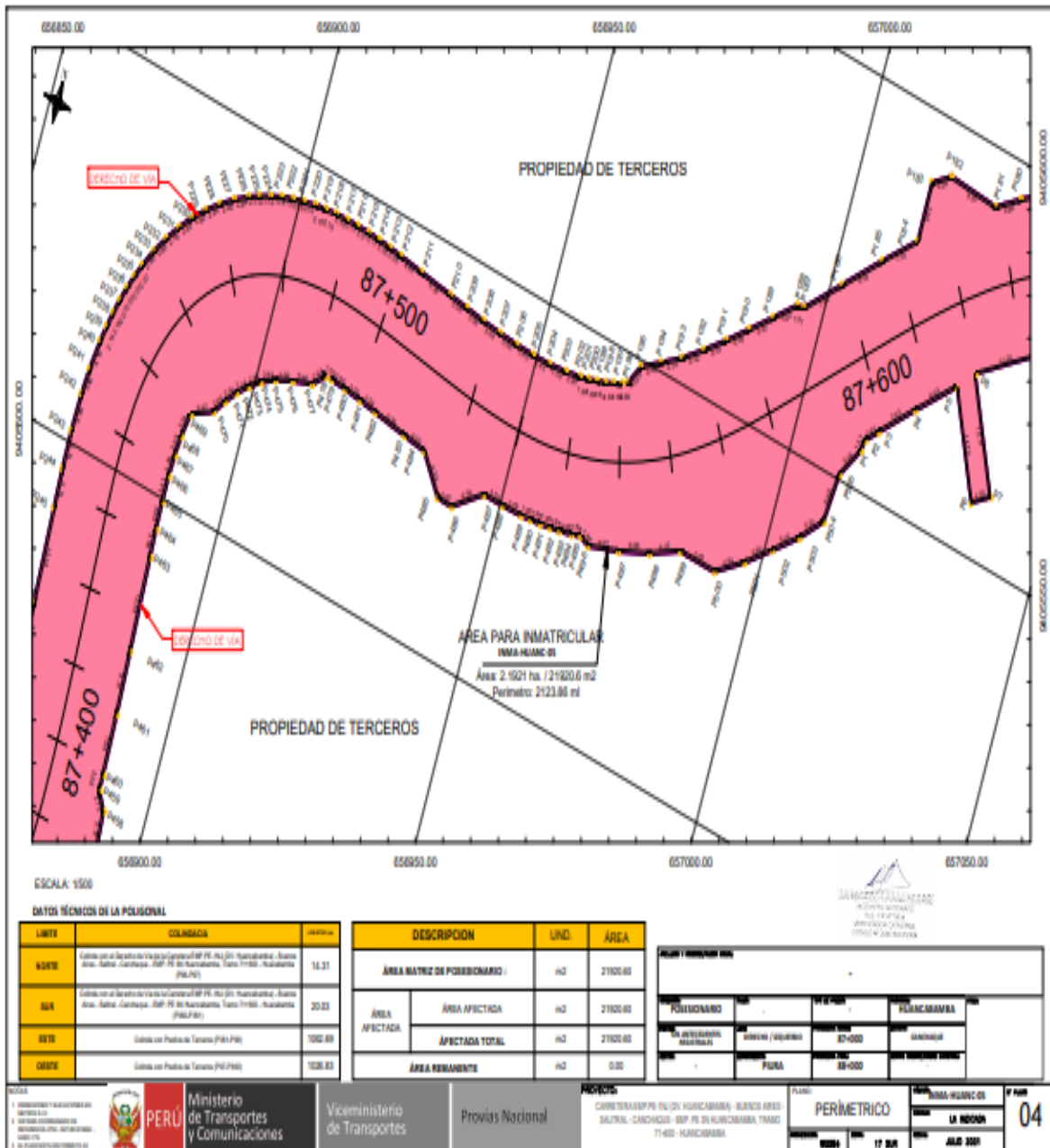


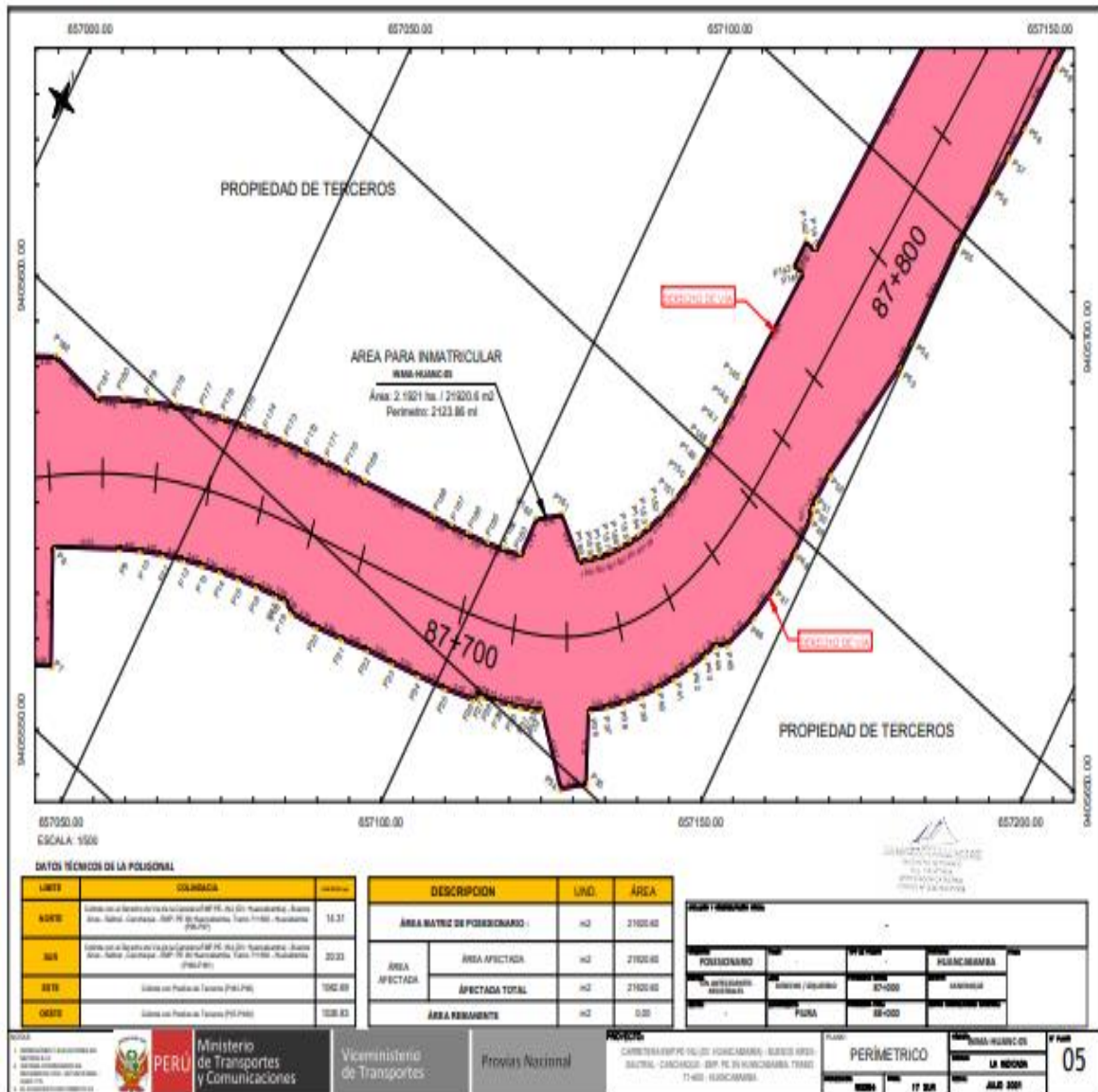
Oficina de Servicios Técnicos
Tel: (011) 6217600
www.sbn.gob.pe

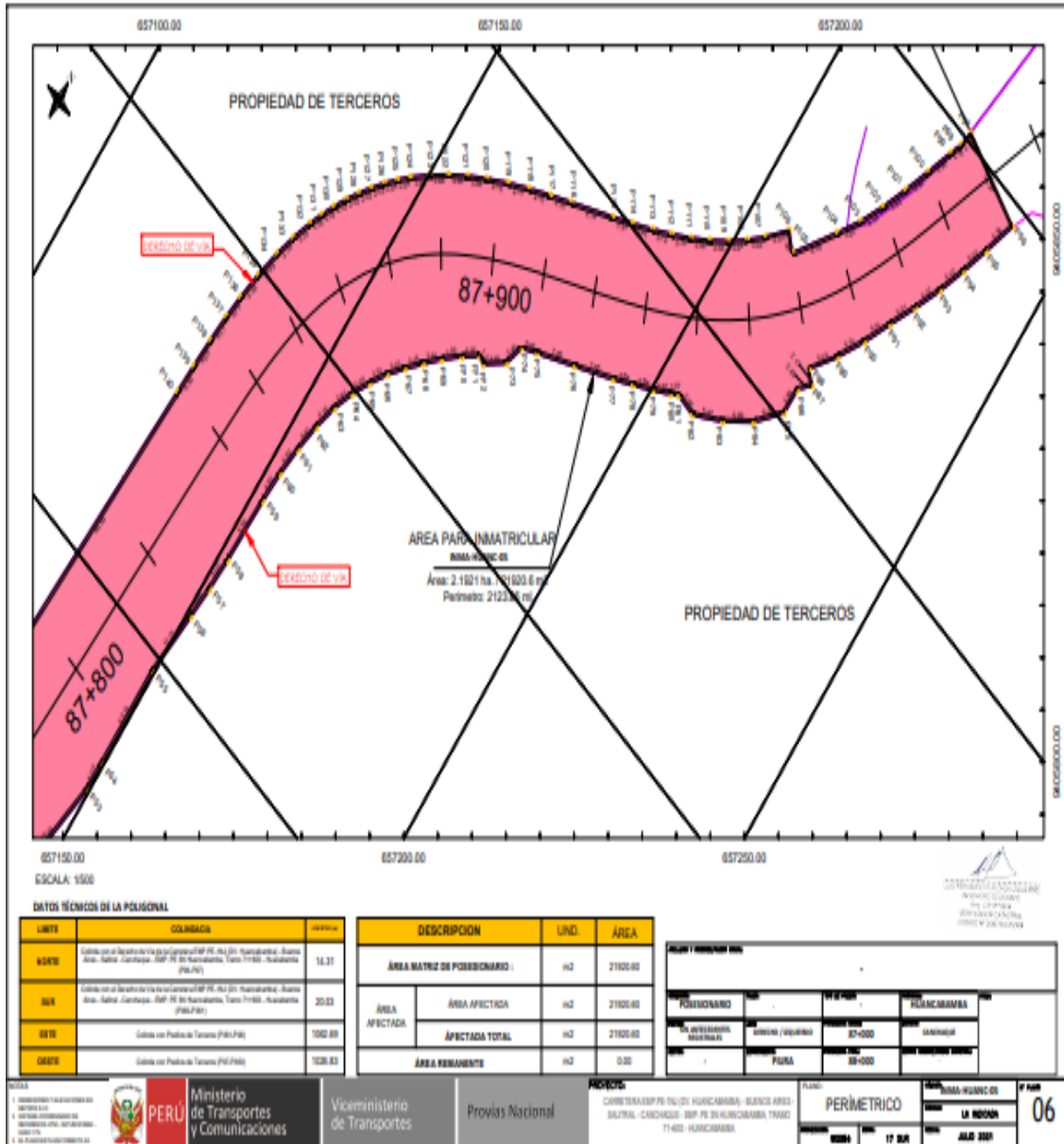












CANTON	PROVINCIA	MUNICIPIO	MUNICIPIO
0000	0000	0000	0000
0001	0001	0001	0001
0002	0002	0002	0002
0003	0003	0003	0003
0004	0004	0004	0004
0005	0005	0005	0005
0006	0006	0006	0006
0007	0007	0007	0007
0008	0008	0008	0008
0009	0009	0009	0009
0010	0010	0010	0010
0011	0011	0011	0011
0012	0012	0012	0012
0013	0013	0013	0013
0014	0014	0014	0014
0015	0015	0015	0015
0016	0016	0016	0016
0017	0017	0017	0017
0018	0018	0018	0018
0019	0019	0019	0019
0020	0020	0020	0020
0021	0021	0021	0021
0022	0022	0022	0022
0023	0023	0023	0023
0024	0024	0024	0024
0025	0025	0025	0025
0026	0026	0026	0026
0027	0027	0027	0027
0028	0028	0028	0028
0029	0029	0029	0029
0030	0030	0030	0030
0031	0031	0031	0031
0032	0032	0032	0032
0033	0033	0033	0033
0034	0034	0034	0034
0035	0035	0035	0035
0036	0036	0036	0036
0037	0037	0037	0037
0038	0038	0038	0038
0039	0039	0039	0039
0040	0040	0040	0040
0041	0041	0041	0041
0042	0042	0042	0042
0043	0043	0043	0043
0044	0044	0044	0044
0045	0045	0045	0045
0046	0046	0046	0046
0047	0047	0047	0047
0048	0048	0048	0048
0049	0049	0049	0049
0050	0050	0050	0050
0051	0051	0051	0051
0052	0052	0052	0052
0053	0053	0053	0053
0054	0054	0054	0054
0055	0055	0055	0055
0056	0056	0056	0056
0057	0057	0057	0057
0058	0058	0058	0058
0059	0059	0059	0059
0060	0060	0060	0060
0061	0061	0061	0061
0062	0062	0062	0062
0063	0063	0063	0063
0064	0064	0064	0064
0065	0065	0065	0065
0066	0066	0066	0066
0067	0067	0067	0067
0068	0068	0068	0068
0069	0069	0069	0069
0070	0070	0070	0070
0071	0071	0071	0071
0072	0072	0072	0072
0073	0073	0073	0073
0074	0074	0074	0074
0075	0075	0075	0075
0076	0076	0076	0076
0077	0077	0077	0077
0078	0078	0078	0078
0079	0079	0079	0079
0080	0080	0080	0080
0081	0081	0081	0081
0082	0082	0082	0082
0083	0083	0083	0083
0084	0084	0084	0084
0085	0085	0085	0085
0086	0086	0086	0086
0087	0087	0087	0087
0088	0088	0088	0088
0089	0089	0089	0089
0090	0090	0090	0090
0091	0091	0091	0091
0092	0092	0092	0092
0093	0093	0093	0093
0094	0094	0094	0094
0095	0095	0095	0095
0096	0096	0096	0096
0097	0097	0097	0097
0098	0098	0098	0098
0099	0099	0099	0099
0100	0100	0100	0100

* Verificar la disponibilidad de rutas	PROVINCIA	MUNICIPIO	MUNICIPIO	MUNICIPIO	
	01 - PIURA	02 - TACNA	03 - HUANCABAMBA	04 - Tarma	
	05 - ICA	06 - CUSCO	07 - AYOLOCHA	08 - AREQUIPA	
	09 - LIMA	10 - MOQUEGUA	11 - PASCO	12 - TUMBES	
	13 - ILO	14 - TRENTO	15 - TACNA	16 - AYACUCHO	
	17 - CALLAO	18 - PASCO	19 - TACNA	20 - AYACUCHO	
	21 - TUMBES	22 - TUMBES	23 - TUMBES	24 - TUMBES	
	25 - TUMBES	26 - TUMBES	27 - TUMBES	28 - TUMBES	
	29 - TUMBES	30 - TUMBES	31 - TUMBES	32 - TUMBES	

		<p>NOTICIA</p> <p>CARRERA TRANSPORTE TUJO (HUANCABAMBA) - BLANCO AZUL - SALES - CACHICUS - ESP. PE. DE HUANCABAMBA, TRANSITO 74-002 - HUANCABAMBA</p> <p>COORDENADAS</p> <p>0026 17 SUR</p> <p>0026 17 SUR</p> <p>0026 17 SUR</p>
--	--	---