



## **RESOLUCIÓN N° 0335-2023/SBN-DGPE-SDAPE**

San Isidro, 25 de abril del 2023

### **VISTO:**

El Expediente N° 1412-2021/SBNSDAPE que sustenta el procedimiento de **PRIMERA INSCRIPCIÓN DE DOMINIO DE PREDIOS DEL ESTADO** en el marco del Texto Único Ordenado del Decreto Legislativo N° 1192, solicitado por el **SERVICIO DE AGUA POTABLE Y ALCANTARILLADO DE AREQUIPA – SEDAPAR S.A.**, representado por el apoderado, Edwar Miguel Chávez Llerena (en adelante “el administrado”), respecto de un área de **133,88 m<sup>2</sup>**, ubicado en el sector denominado San Antonio, en el distrito de Atico, provincia de Caravelí, departamento de Arequipa (en adelante “el predio”), con la finalidad de ser destinada al proyecto: “Mejoramiento de la Infraestructura de la cámara de cloración en el distrito de Atico, provincia de la Caravelí, departamento de Arequipa”, y;

### **CONSIDERANDO:**

**1.** Que, la Superintendencia Nacional de Bienes Estatales es el ente rector del Sistema Nacional de Bienes Estatales encargado de normar y supervisar las acciones que realicen las entidades que conforman el mencionado Sistema, en materia de adquisición, disposición, administración y registro de los bienes estatales a nivel nacional, así como de ejecutar dichos actos respecto de los bienes estatales que se encuentran bajo su competencia, procurando optimizar su uso y valor, conforme a la Ley General del Sistema Nacional de Bienes Estatales<sup>1</sup> y sus modificatorias (en adelante, “la Ley”), su Reglamento<sup>2</sup> y modificatorias (en adelante, “el Reglamento”);

**2.** Que, de conformidad con el artículo 49° y 50° del Texto Integrado del Reglamento de Organización y Funciones de esta Superintendencia<sup>3</sup> aprobado por la Resolución n.° 0066-2022/SBN del 26 de septiembre del 2022, con el cual se aprueba la Sección Segunda del Reglamento de Organización y Funciones de la Superintendencia Nacional de Bienes Estatales en mérito a lo establecido en el Decreto Supremo n.° 011-2022-VIVIENDA (en adelante “Texto Único Ordenado del ROF de la SBN”) la Subdirección de Administración del Patrimonio Estatal - SDAPE es la unidad orgánica encargada de sustentar y aprobar los actos de adquisición y administración de los predios estatales que se encuentran bajo la competencia de la SBN, así como de las acciones de saneamiento técnico – legal de los mismos, procurando su eficiente gestión, racionalizando su uso y optimizando su valor;

**3.** Que, mediante la “Ley que facilita la adquisición, expropiación y posesión de bienes inmuebles para obras de infraestructura y declara de necesidad pública la adquisición o expropiación de bienes

1 T.U.O. de la Ley N° 29151, aprobado por D.S. 019-2019-VIVIENDA publicado el 10 de julio de 2019.

2 Aprobado con Decreto Supremo N° 008-2021-VIVIENDA, publicada en el diario oficial “El Peruano”, el 11 de abril de 2021.

3 Aprobado con Resolución N° 0066-2022/SBN, publicada en el diario oficial “El Peruano” el 28 de septiembre de 2022.

inmuebles afectados para la ejecución de diversas obras de infraestructura<sup>4</sup>, derogada parcialmente (a excepción de su Quinta Disposición Complementaria y Final), por la “Ley marco de adquisición y expropiación de inmuebles, transferencia de inmuebles de propiedad del Estado, liberación de interferencias y dicta otras medidas para la ejecución de obras de infraestructura<sup>5</sup> y sus modificaciones (Decreto Legislativo N° 1210<sup>6</sup>, Decreto Legislativo N° 1330<sup>7</sup>, Decreto Legislativo N° 1366<sup>8</sup>), se crea un régimen jurídico aplicable a los procesos de adquisición y expropiación de inmuebles, transferencia de bienes inmuebles de propiedad del Estado y liberación de Interferencias para la ejecución de obras de infraestructura. Las normas antes glosadas, han sido recogidas en el Texto Único Ordenado del Decreto Legislativo N° 1192<sup>9</sup> (en adelante, “TUO del DL N° 1192”); asimismo, es conveniente precisar que aún se encuentra parcialmente vigente el Decreto Supremo N° 011-2013-VIVIENDA, “Reglamento de los procedimientos especiales de saneamiento físico-legal y reglas para la inscripción de transferencias y modificaciones físicas de predios sujetos a trato directo o expropiación y aprueba otras disposiciones<sup>10</sup> (en adelante, “el Decreto Supremo de la 1192”); aunado a ello, la Directiva denominada “Disposiciones para la transferencia de propiedad estatal y otorgamiento de otros derechos reales en el marco del Decreto Legislativo N° 1192<sup>11</sup> (en adelante, “la Directiva”), constituyen la normativa especial aplicable al presente procedimiento administrativo;

4. Que, de la normativa especial antes descrita, se advierte que la finalidad de los procedimientos administrativos derivados, concretamente del artículo 41 del T.U.O del DL N° 1192, deben ser simplificados y dinámicos, en la medida que la SBN, como representante del Estado, únicamente se sustituye en lugar del titular registral a efectos de efectivizar la transferencia o cualquier otro derecho real en favor del titular del proyecto; sustentándose dicho procedimiento en el **plan de saneamiento físico y legal** elaborado por el titular del proyecto, bajo responsabilidad;

5. Que, asimismo, el artículo 3 del Decreto Legislativo N° 1280, modificado por Decreto Legislativo N° 1357, dispuso declarar de necesidad pública e interés nacional la gestión y prestación de los servicios de saneamiento, comprendida por los predios y/o infraestructuras de todos los sistemas y procesos que integran los servicios de saneamiento, ejecutados o que vayan a ejecutarse; con el propósito de promover el acceso universal de la población a los servicios de saneamiento sostenibles y de calidad, proteger su salud y el ambiente;

### **Respecto de la primera inscripción de dominio de “el predio”**

6. Que, mediante Oficio n.º 172-2021/S-31000 (S.I. n.º 27898-2021) presentado el 26 de octubre del 2021, “el administrado” solicitó la primera inscripción de dominio de “el predio”, sustentando su pedido en la normativa especial descrita en los considerandos precedentes y adjuntando el Plan de Saneamiento Físico Legal y anexos correspondientes;

7. Que, en ese sentido, de acuerdo con la finalidad del presente procedimiento administrativo, esta Subdirección procedió con la **calificación atenuada**<sup>12</sup> de la solicitud presentada por “el administrado”, con la finalidad de verificar el cumplimiento de los requisitos exigidos por el numeral 5.4 de “la Directiva”<sup>13</sup>,

4 Aprobada por Ley N° 30025, publicada en el diario oficial “El Peruano”, el 22 de mayo de 2013.

5 Aprobada por Decreto Legislativo N° 1192, publicada en el diario oficial “El Peruano” el 23 de agosto de 2015.

6 Publicada en el diario oficial “El Peruano” el 23 de septiembre de 2015.

7 Publicada en el diario oficial “El Peruano” el 6 de enero de 2017.

8 Publicada en el diario oficial “El Peruano” el 23 de julio de 2018.

9 Aprobado por Decreto Supremo N° 015-2020-VIVIENDA, publicada en el diario oficial “El Peruano”, el 26 de octubre de 2020.

10 Aprobado por Decreto Supremo N° 011-2013-VIVIENDA, publicada en el diario oficial “El Peruano”, el 23 de septiembre de 2013.

11 Directiva 001-2021/SBN, aprobado por Resolución N° 0060-2021/SBN, publicada en el diario oficial “El Peruano”, el 26 de julio de 2021

12 Se desprende de la naturaleza del presente procedimiento administrativo y del carácter de declaración jurada de la información presentada por la entidad a cargo del proyecto.

13 **Numeral 5.4 de “la Directiva”:**

5.4 Presentación y requisitos de la solicitud

El procedimiento se inicia a solicitud del representante legal de la entidad pública del sector, gobierno regional, gobierno local o titular del proyecto de obra de infraestructura, en adelante “el solicitante”. La solicitud también puede ser suscrita por la autoridad con funciones vinculadas al saneamiento predial, de acuerdo a los documentos de gestión, a quien el representante legal le haya delegado la facultad para la presentación de la solicitud.

La indicada solicitud, formulada por escrito, es presentada conforme al modelo del Anexo N° 1 y contiene lo siguiente:

5.4.1 La identificación del solicitante y su domicilio, así como los nombres y apellidos completos, el número del Documento Nacional de Identidad (DNI) y correo electrónico de su representante legal o de la autoridad a quien haya delegado la facultad para la suscripción de la solicitud.

5.4.2 La expresión concreta de lo solicitado, para lo cual se debe indicar:

a) Si pretende la transferencia de propiedad o el otorgamiento de otro derecho real, y en este último caso, se debe precisar el derecho que pretende.

b) Si el predio o inmueble estatal requerido se encuentra o no inscrito en el Registro de Predios.

c) El nombre del proyecto de obra de infraestructura u obra ejecutada, para el cual se requiere el predio o inmueble estatal.

d) El inciso de la Quinta Disposición Complementaria Final de la Ley N° 30025, la ley, el decreto legislativo o el decreto de urgencia que declara el proyecto de necesidad pública, interés nacional, seguridad nacional y/o de gran envergadura.

En caso de no contar con lo anterior y de tratarse de predios o inmuebles de propiedad del Estado, bajo administración de la SBN o del gobierno regional, o aquellos de propiedad de entidades del gobierno nacional, se aplican las siguientes reglas:

i. La declaración puede ser emitida mediante resolución suprema, conforme a lo establecido en el artículo 60 del Reglamento de la Ley N° 29151.

ii. En los casos en que la declaración se encuentre en trámite, el solicitante debe precisar dicha situación, indicando la entidad ante la cual se está tramitando la declaratoria y el estado de dicho trámite.

5.4.3 El Plan de Saneamiento físico y legal del predio o inmueble estatal materia de solicitud, el cual es presentado preferentemente conforme al modelo del Anexo N° 2.

Dicho Plan debe cumplir los requerimientos siguientes:

emitiéndose el Informe Preliminar n.º 03279-2021/SBN-DGPE-SDAPE del 18 de noviembre del 2021 a través del cual se advirtió que; **i)** En el Informe de Inspección Técnica no se consignó el nombre del profesional responsable; **ii)** No señaló la fecha en el Panel Fotográfico la cual debe tener una antigüedad no mayor a 1 año; y, **iii)** En la Memoria Descriptiva no señaló la zonificación, conforme lo establece “la Directiva”;

**8.** Que, las observaciones descritas en el considerando precedente, fueron puestos en conocimiento de “el administrado”, a través del Oficio n.º 00694-2022/SBN-DGPE-SDAPE notificado el 21 de febrero de 2021, a fin de que adecue su pedido al marco legal vigente en el plazo de diez (10) días hábiles, computados a partir el día siguiente de su notificación, bajo apercibimiento de declarar inadmisibles su solicitud, de conformidad con lo establecido en el numeral 6.1.5 de “la Directiva”;

**9.** Que, “el administrado” presentó un Certificado de Búsqueda Catastral del 19 de junio del 2021, elaborado en base al Informe Técnico n.º 005913-2021-Z.R.NºXII-SEDE-AREQUIPA/UREG/CAT del 18 de junio de 2021, a través del cual la Oficina Registral de Camaná señaló que, “el predio” no se encuentra en una zona actualizada, no se han detectado predios inscritos actualizados en el ámbito materia de consulta;

**10.** Que, en este sentido, se debe tener en cuenta que, de acuerdo a lo dispuesto en el tercer párrafo del artículo 16º del Reglamento de Inscripciones del Registro de Predios, aprobado por Resolución del Superintendente Nacional de los Registros Públicos n.º 097-2013-SUNARP-SN “no impide la inmatriculación, el informe técnico que señale la imposibilidad de determinar si el predio se encuentra inscrito o no”, por lo que dicha circunstancia no obsta para continuar con el procedimiento de inmatriculación;

**11.** Que, mediante Oficio n.º 038-2022/S-31000 (S.I. n.º 05594-2022) presentado el 22 de febrero del 2022, “el administrado” presentó el descargo de las observaciones advertidas, y adjunto a su solicitud; el Informe de Inspección Técnica en el cual se consignó el nombre del profesional responsable; el Panel Fotográfico con fecha, y finalmente la Memoria Descriptiva en cual señalo la zonificación, conforme lo exige “la Directiva”;

**12.** Que, en atención a lo señalado en los considerandos precedentes, esta Subdirección procedió con la emisión del Informe Preliminar n.º 00746-2022/SBN-DGPE-SDAPE del 9 de marzo de 2022, a través del cual señaló que “el administrado” subsanó las observaciones advertidas;

**13.** Que, asimismo, indicar que, “el administrado” mencionó en su Plan de Saneamiento que, revisada la plataforma del Geoportal Sigrid “el predio” se ubica sobre zona de inundaciones por lluvias fuertes y asociadas a El Niño;

- 
- a) Ser visado por los profesionales (abogado e ingeniero, arquitecto o geógrafo) designados por el titular del proyecto.
- b) Indicar el número de la partida registral del predio o inmueble estatal en caso de encontrarse inscrito, e identificar el área total solicitada, el área afectada de cada predio o inmueble estatal con el proyecto, y su relación con el área total del proyecto de obra de infraestructura.
- c) Contener el Informe Técnico Legal que comprende como mínimo el diagnóstico técnico legal del predio o inmueble estatal solicitado, en el cual se precisa el área, ubicación, linderos, zonificación, ocupación, edificaciones, inscripciones, posesionarios, entre otros.  
En dicho Informe Técnico Legal se identifica además las cargas que afecten al predio o inmueble estatal, tales como: procesos judiciales, patrimonio cultural, concesiones, derechos de superficie, gravámenes, actos de administración a favor de particulares, ocupaciones, superposiciones gráficas, duplicidades de partidas, reservas naturales, afectaciones en uso, entre otros. En este rubro se debe precisar la anotación preventiva u otro acto efectuado a nivel registral para asegurar la ejecución del proyecto, de ser el caso.
- En el caso que el predio o inmueble estatal materia de solicitud se ubique en zona ribereña al mar, el solicitante precisará y sustentará en el citado informe si se ubica o no en zona de dominio restringido, de acuerdo a la LAM aprobada por DICAPI o referencial, conforme al Anexo N° 2.
- d) Contener como sustento, los documentos siguientes:
- Titulos archivados, en el caso que el predio o inmueble estatal se encuentre inscrito.
  - Certificado de Búsqueda Catastral expedido por la SUNARP, respecto al área solicitada, con una antigüedad no mayor a seis (6) meses, en los casos siguientes:
    - Predios e inmuebles estatales no inscritos en el Registro de Predios; o
    - Predios e inmuebles estatales que formen parte de áreas de gran extensión inscritas en el Registro de Predios que involucren más de una partida registral o cuando en la partida registral existan diversas anotaciones de independización y/o anotaciones de cierre parcial por duplicidad registral.En el caso que el Certificado de Búsqueda Catastral establezca un área mayor a la solicitada, se adjunta la documentación que dio mérito a la emisión del indicado Certificado y un plano diagnóstico que evidencie que el área solicitada se encuentra dentro del área materia del Certificado de Búsqueda Catastral, suscrito por ingeniero, arquitecto o geógrafo.
  - Informe de la inspección técnica realizada, presentado conforme al modelo del Anexo N° 3.  
Dicho informe contiene como mínimo la fecha de inspección con una antigüedad no mayor a un (1) año, la descripción de lo observado durante la inspección, incluyendo la naturaleza del predio o inmueble estatal, ocupaciones, posesiones, la verificación de la ruptura o no de la continuidad geográfica en aplicación de la Ley N° 26856, de ser el caso, y otros aspectos verificados que refuercen el diagnóstico técnico legal.
  - Plano perimétrico y de ubicación del predio o inmueble estatal en coordenadas UTM en sistema WGS 84, a escala apropiada, con la indicación del área, linderos, ángulos y medidas perimétricas, suscrito por verificador catastral.
  - Memoria descriptiva del predio o inmueble estatal, con la indicación del área, linderos, medidas perimétricas y zonificación, suscrito por verificador catastral.
  - Cuando se requiera una independización, los documentos indicados en los incisos iv) y v) del presente literal también se presentan respecto del área remanente, salvo que la indicada área no se pueda determinar.
  - Fotografía del predio o inmueble estatal, con una antigüedad no mayor a un (1) año.

La solicitud puede ser formulada a través de la Mesa de Partes Virtual o la Mesa de Partes física. En el caso que la solicitud sea presentada a través de la Mesa de Partes física, el solicitante remite un CD con el Plano perimétrico y de ubicación y la Memoria descriptiva, debidamente firmados, y dos (2) juegos físicos de dichos documentos; asimismo, remite en el CD los planos de diagnóstico, cuando formen parte de la documentación sustentatoria.

El solicitante remite los archivos digitales en formato shapefile de ESRI y la información gráfica digital correspondiente.

En el caso que para la elaboración del plan de saneamiento físico y legal se requiera información o documentación que no sea accesible al titular del proyecto, éste puede requerirla a la entidad pública afectada con dicho proyecto, la cual deberá ser entregada bajo responsabilidad, conforme a lo establecido en el artículo 3 del Decreto Supremo N° 011-2013-VIVIENDA.”

14. Que, en ese sentido, “el administrado” debe tener en cuenta lo dispuesto en el art. n.º 5.15 de “la Directiva”, donde se señala que: “La resolución que dispone la primera inscripción de dominio, la transferencia de propiedad, o el otorgamiento de otros derechos reales, indica que el derecho otorgado mediante aquella no brinda autorizaciones, permisos, licencias u otros derechos necesarios que, para el ejercicio de sus actividades, debe obtener el titular del proyecto de la obra de infraestructura ante otras entidades conforme a la normatividad vigente. Corresponde al beneficiario del derecho otorgado cumplir con la normatividad para el ejercicio de las actividades que vaya a ejecutar sobre el predio o inmueble estatal;

15. Que, en atención a lo señalado en los considerandos precedentes, esta Subdirección procedió con la emisión del Informe Preliminar n.º 00746-2022/SBN-DGPE-SDAPE del 9 de marzo de 2022, a través del cual señaló que “el administrado” subsanó las observaciones advertidas;

16. Que, de la revisión del Plan de Saneamiento Físico – Legal, “el administrado” señaló que “el predio” no se encuentra sobre ninguna partida inscrita; y se encuentra ocupado por SEDAPAR, y hay una infraestructura de una Cámara de Cloración, por otro lado, en relación al Informe de inspección técnica; “el administrado” indicó que la inspección fue realizada el 4 de mayo del 2021, verificándose que “el predio” es eriazó, además de la existencia de una cámara de cloración que es usada para la eliminación de todo tipo de contaminación bacteriana, asimismo, señaló que “el predio” es de topografía pendiente menor a 45 % variable y suelo arenoso arcilloso;

17. Que, en ese sentido, se debe tener en cuenta lo señalado en el tercer párrafo del artículo 3 de “el Decreto Supremo”, concordante con el numeral 5.6) de “la Directiva”, que establecen que, la información y documentación que el solicitante presente y la que consigne en el plan de saneamiento físico y legal, al cual se refiere “la Directiva”, **adquieren la calidad de declaración jurada**. Asimismo, el numeral 6.2.2) de “la Directiva”, señala que, la documentación que sustenta la emisión de la resolución, son **los documentos proporcionados por el solicitante**; precisándose además que, no es necesario ni obligatorio el cumplimiento de otros requisitos por parte de la SBN, tales como la inspección técnica del predio, obtención del certificado de parámetros urbanísticos o de zonificación y vías;

18. Que, el artículo 5 de “el Decreto Supremo”, establece que, en el caso de **predios no inscritos de propiedad estatal**, la SBN realizará la primera inscripción de dominio **a favor del titular del proyecto**; disposición legal que es concordante con lo prescrito por el numeral 6.1.1 de “la Directiva”;

19. Que, en atención a lo expuesto, esta Superintendencia tomará como válida la documentación y declaración presentada por “el administrado”, en estricto cumplimiento del marco normativo antes señalado, dado que acorde a lo detallado en el considerando décimo sexto de la presente resolución, el titular del proyecto asume la entera responsabilidad por lo declarado en el Plan de Saneamiento Físico Legal y la solicitud presentada; y, en consecuencia, se procederá con la primera inscripción de dominio de “el predio” a favor de “el administrado”, con la finalidad de ser destinado al proyecto denominado “Mejoramiento de la Infraestructura de la cámara de cloración en el distrito de Atico, provincia de la Caravelí, departamento de Arequipa”, conforme se señala en el Plan de Saneamiento Físico Legal y en los documentos técnicos presentados como el Plano de Perimétrico – Ubicación y la Memoria Descriptiva, suscritos y autorizados por el verificador catastral Ingeniero Edward Y. Villena Gutiérrez;

20. Que, para los efectos de la calificación registral y en cumplimiento de lo previsto por el numeral 4.2.2 del Convenio de Cooperación Interinstitucional entre la SUNARP y la SBN, forman parte de la presente resolución y por tanto de la misma firma digital, los documentos técnicos descritos en el considerando que antecede, lo que podrá ser verificado a través de la dirección web: <http://app.sbn.gob.pe/verifica>;

21. Que, los gastos de inscripción de la presente resolución serán asumidos por la entidad beneficiaria del acto administrativo, conforme lo dispone el numeral 4 del artículo 77 de “el Reglamento”;

De conformidad con lo dispuesto en “la Ley”, “el Reglamento”, el “Texto Integrado del ROF de la SBN”, el “TUO del DL N.º 1192”, “el Decreto Supremo”, “la Directiva”, la Resolución N.º 0005-2022/SBN-GG del 31 de enero de 2022 y el Informe Técnico Legal N.º 0381-2023/SBN-DGPE-SDAPE del 20 de abril del 2023.

**SE RESUELVE:**

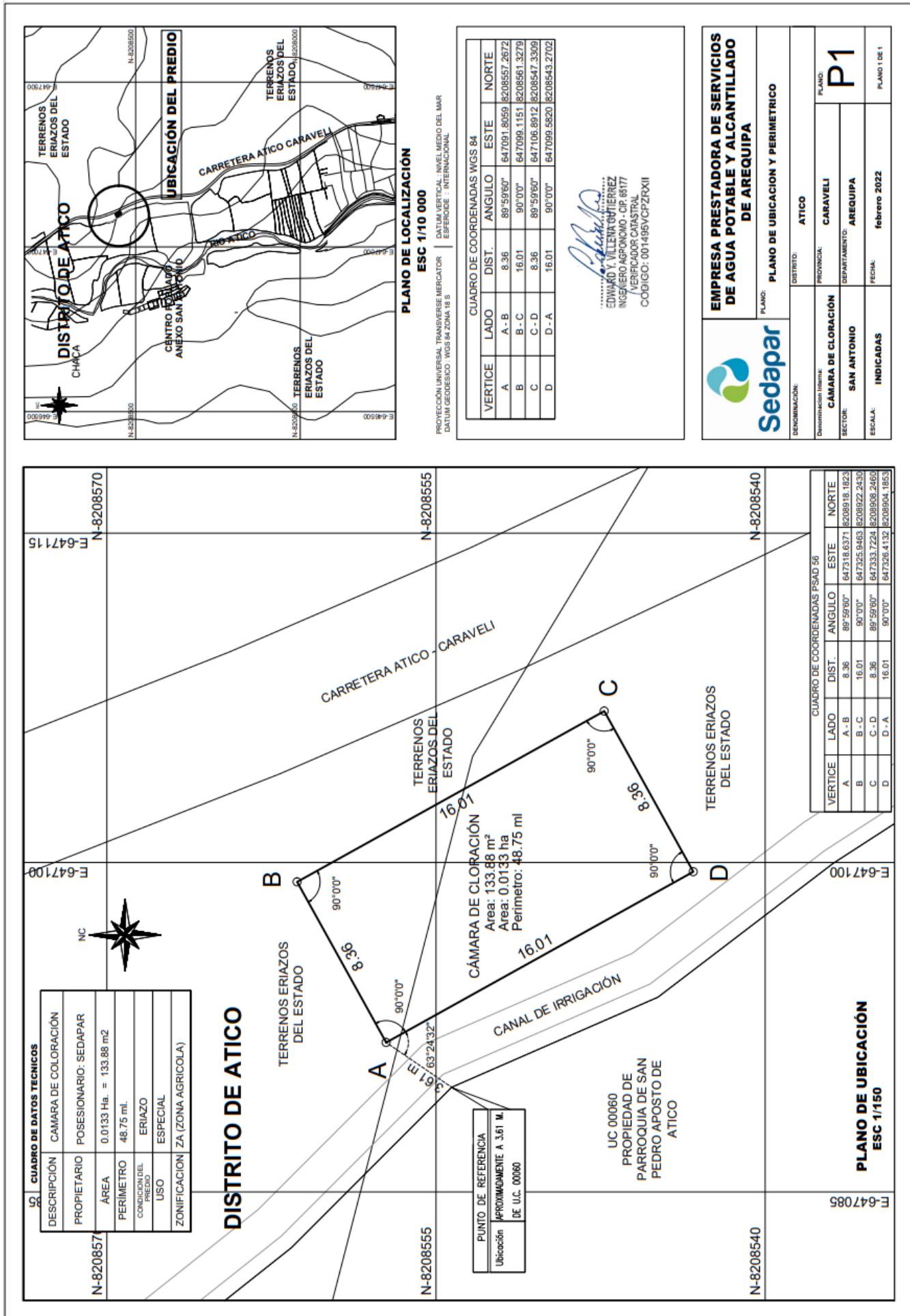
**PRIMERO: DISPONER** la **PRIMERA INSCRIPCIÓN DE DOMINIO** en el marco del Texto Único Ordenado del Decreto Legislativo N° 1192 de un terreno eriazo de **133,88 m<sup>2</sup>**, ubicado en el sector denominado San Antonio, en el distrito de Atico, provincia de Caravelí, departamento de Arequipa, a favor del **SERVICIO DE AGUA POTABLE Y ALCANTARILLADO DE AREQUIPA – SEDAPAR S.A.**, con la finalidad de destinarlo al proyecto denominado: “Mejoramiento de la Infraestructura de la cámara de cloración en el distrito de Atico, provincia de la Caravelí, departamento de Arequipa”.

**SEGUNDO: REMITIR** la presente resolución y la documentación técnica que la sustenta, a la Zona Registral N° XII – Sede Arequipa - Oficina Registral de Camaná de la Superintendencia Nacional de los Registros Públicos, para la inscripción correspondiente.

**TERCERO:** Disponer la publicación de la presente resolución en el diario oficial El Peruano y en la Sede Digital de la Superintendencia Nacional de Bienes Estatales ([www.gob.pe/sbn](http://www.gob.pe/sbn)), el mismo día de su publicación.

Regístrese, notifíquese y publíquese. –

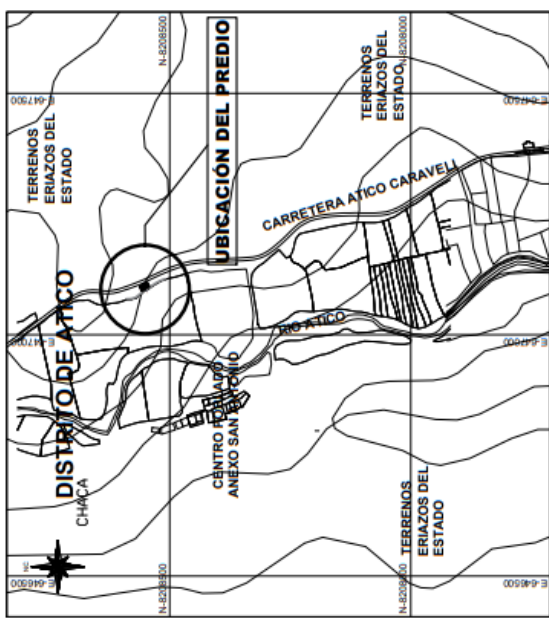
CARLOS ALFONSO GARCÍA WONG  
Subdirector de Administración del Patrimonio Estatal  
Superintendencia Nacional de Bienes Estatales



CUADRO DE DATOS TÉCNICOS	
DESCRIPCIÓN	CÁMARA DE COLORACIÓN
PROPIETARIO	POSESIONARIO: SEDAPAR
ÁREA	0.0133 Ha. = 133.88 m <sup>2</sup>
PERÍMETRO	48.75 ml.
CONDICIÓN DEL PREDIO	ERIAZO ESPECIAL
USO	ESPECIAL
ZONIFICACION	ZA (ZONA AGRICOLA)

PUNTO DE REFERENCIA	
Ubicación	APROXIMADAMENTE A 3,61 M. DE U.C. 00060

CUADRO DE COORDENADAS PSAD 56					
VERTICE	LADO	DIST.	ANGULO	ESTE	NORTE
A	A - B	8.36	89°59'00"	647316.0371	8208518.1829
B	B - C	16.01	90°00"	647325.9463	8208522.2439
C	C - D	8.36	89°59'00"	647333.7224	8208508.2460
D	D - A	16.01	90°00"	647326.4132	8208504.1858



**PLANO DE LOCALIZACIÓN**  
ESC 1/10 000

PROYECCIÓN UNIVERSAL TRANSVERSE MERCATOR | DATUM VERTICAL: NIVEL MEDIO DEL MAR  
DATUM GEODESICO: WGS 84 ZONA 18 S

VERTICE	LADO	DIST.	ANGULO	ESTE	NORTE
A	A - B	8.36	89°59'00"	647091.8059	8208557.2672
B	B - C	16.01	90°00"	647099.1151	8208561.3279
C	C - D	8.36	89°59'00"	647106.8912	8208547.3309
D	D - A	16.01	90°00"	647099.5820	8208543.2702

*[Signature]*  
EDUARDO Y. VILLENA GUTIERREZ  
INGENIERO AGRÓNOMO - CIP. 85177  
VERIFICADOR CATASTRAL  
CODIGO: 001495VCF2RXII

**Sedapar**

**EMPRESA PRESTADORA DE SERVICIOS DE AGUA POTABLE Y ALCANTILLADO DE AREQUIPA**

PLANO: PLANO DE UBICACION Y PERIMETRICO

DENOMINACIÓN:	ATICO
Denominación interna:	CÁMARA DE COLORACIÓN
SECTOR:	SAN ANTONIO
ESCALA:	INDICADAS
PROVINCIA:	CARAVELI
DEPARTAMENTO:	AREQUIPA
FECHA:	febrero 2022
PLANO:	P1
PLANO 1 DE 1	

## MEMORIA DESCRIPTIVA M-1

TRAMITE: PRIMERA INSCRIPCIÓN DE DOMINIO

SOLICITANTE: SEDAPAR

DENOMINACIÓN: "CÁMARA DE CLORACIÓN"

### 1. GENERALIDADES

La presente está referida al levantamiento perimétrico y planimétrico de un predio en posesión y con infraestructura de la empresa SEDAPAR, para iniciar proceso de saneamiento físico legal mediante leyes especiales.

### 2. UBICACIÓN.

El predio denominado "CÁMARA DE CLORACIÓN" se encuentra ubicado en el sector "San Antonio" distrito de Atico, provincia de Caraveli y región Arequipa.

**DATUM VERTICAL:** Nivel medio del mar Proyección Transversal Mercator.

**DATO HORIZONTAL:** Dato Provisional para América del Sur

PROYECCIÓN UNIVERSAL TRANSVERSE MERCATOR, zona 18 S esferoide internacional (Sistema WGS - 84)

UBIGEO: 040403

### 3. LINDEROS Y MEDIDAS PERIMETRICAS:

**Por el norte:** Colinda con terrenos eriazos del estado, en el tramo A-B en línea recta de 01 tramo de:

VERTICE	LADO	DIST.	ANGULO	ESTE	NORTE
A	A - B	8.36	89°59'60"	647091.8059	8208557.2672

**Por el este:** Colinda con carretera Atico Caraveli y terrenos eriazos del estado de por medio, en el tramo B-C, en línea recta de 01 tramo de:

VERTICE	LADO	DIST.	ANGULO	ESTE	NORTE
B	B - C	16.01	90°0'0"	647099.1151	8208561.3279

**Por el sur:** Colinda con terreno eriazos del estado, en el tramo C-D, en línea recta de 01 tramo de:

VERTICE	LADO	DIST.	ANGULO	ESTE	NORTE
C	C - D	8.36	89°59'60"	647106.8912	8208547.3309

**Por el oeste:** Colinda con U.C. 00060 propiedad de parroquia de san Pedro Aposto de Atico, canal de irrigación de por medio, en el tramo D-A, en línea recta de 01 tramo de:

VERTICE	LADO	DIST.	ANGULO	ESTE	NORTE
D	D - A	16.01	90°0'0"	647099.5820	8208543.2702

### 3.1 CUADRO DE COORDENADAS PSAD 56

CUADRO DE COORDENADAS PSAD 56

VERTICE	LADO	DIST.	ANGULO	ESTE	NORTE
A	A - B	8.36	89°59'60"	647318.6371	8208918.1823
B	B - C	16.01	90°0'0"	647325.9463	8208922.2430
C	C - D	8.36	89°59'60"	647333.7224	8208908.2460
D	D - A	16.01	90°0'0"	647326.4132	8208904.1853


### 3.2 AREA Y PERIMETRO:

El terreno es de forma irregular, tiene un área y perímetro de:

**ÁREA** : 133.88 m2.  
0.0133 ha  
**PERÍMETRO** : 48.75 ml.

### 4. TOPOGRAFIA:

DATUM GEODESICO: WGS 84 ZONA: 18 S

  
EDWARD Y. VILLENAGUTIERREZ  
INGENIERO AGRONOMO - CIP. 65177  
(VERIFICADOR CATASTRAL  
CODIGO: 001495VCPZRXII

**5. USO ACTUAL:**

El predio es un terreno que en la actualidad está en posesión de SEDAPAR,

**6. CUADRO DE DATOS TECNICOS**


**CUADRO DE DATOS TECNICOS**

DESCRIPCIÓN	CAMARA DE COLORACIÓN
PROPIETARIO	POSESIONARIO: SEDAPAR
ÁREA	0.0133 Ha. = 133.88 m2
PERÍMETRO	48.75 ml.
CONDICION DEL PREDIO	ERIAZO
USO	ESPECIAL
ZONIFICACION	ZA (ZONA AGRICOLA)

**7. REPROYECCION:**

La reproyeccion de coordenadas se hizo con el software Arc Map.

Arequipa, febrero 2022.

  
.....  
EDWARD Y. VILLENA GUTIERREZ  
INGENIERO AGRONOMO - CIP. 65177  
VERIFICADOR CATASTRAL  
CODIGO: 001495VCPZRXII