

**SUPERINTENDENCIA
NACIONAL DE BIENES
ESTATALES**



**SUBDIRECCIÓN DE
ADMINISTRACIÓN
DEL
PATRIMONIO
ESTATAL**

RESOLUCIÓN N° 0085-2023/SBN-DGPE-SDAPE

San Isidro, 2 de febrero del 2023

VISTO:

El Expediente n.º 081-2023/SBNSDAPE, en el que se sustenta el procedimiento administrativo de **AFECTACIÓN EN USO** en el marco del **TEXTO ÚNICO ORDENADO DE LA LEY n.º 30556** solicitado por la **AUTORIDAD PARA LA RECONSTRUCCIÓN CON CAMBIOS**, respecto del área de **40.392.30 m² (4.0392 ha)**, ubicado a la altura del Km. 10.5 de la carretera Casma-Huaraz, en el distrito de Buena Vista Alta, provincia de Casma y departamento de Ancash, que forma parte de uno de mayor extensión inscrito en la Partida n.º 07023353 del Registro de Predios de Casma de la Zona Registral n. VII – Sede Huaraz y anotado en el Registro SINABIP con CUS n.º 757 (en adelante “el predio”); y,

CONSIDERANDO:

1. Que, la Superintendencia Nacional de Bienes Estatales es el ente rector del Sistema Nacional de Bienes Estatales responsable de normar y supervisar los actos que realizan las entidades que conforman el mencionado Sistema, en materia de adquisición, administración, disposición y registro de los bienes estatales a nivel nacional, así como de ejecutar estos actos respecto de los bienes estatales que se encuentran bajo su competencia, procurando optimizar su uso y valor, conforme al Texto Único Ordenado de la Ley n.º 29151, Ley General del Sistema Nacional de Bienes Estatales, aprobado por Decreto Supremo n.º 019-2019-VIVIENDA (en adelante, “TUO de la Ley n.º 29151”) y su Reglamento, aprobado por Decreto Supremo n.º 008-2021-VIVIENDA;

2. Que, de acuerdo a lo dispuesto en el artículo 49º del Reglamento de Organización y Funciones de esta Superintendencia aprobado por la Resolución n.º 0066-2022/SBN del 26 de setiembre del 2022, con el cual se aprueba Texto Integrado del Reglamento de Organización y Funciones de la Superintendencia Nacional de Bienes Estatales, en mérito a lo establecido en el Decreto Supremo n.º 011-2022-VIVIENDA (en adelante “el ROF de la SBN”) la Subdirección de Administración del Patrimonio Estatal - SDAPE es la unidad orgánica encargada de sustentar y aprobar los actos de adquisición y administración de los predios estatales bajo la competencia de la SBN, así como de las acciones de saneamiento técnico – legal de los mismos, procurando su eficiente gestión de éstos, racionalizando su uso y optimizando su valor; asimismo, conforme a lo previsto en el literal j) del artículo 50º, es función de la SDAPE constituir

cargas, gravámenes y demás derechos reales conforme a Ley (...);

De la solicitud presentada y del marco normativo

3. Que, mediante Oficio n.º 00125-2023-ARCC/DE/DSI presentado el 24 de enero de 2023 (S.I. n.º 01654-2023), la **AUTORIDAD PARA LA RECONSTRUCCIÓN CON CAMBIOS** representado por el Director de la Dirección de Soluciones Integrales, Néstor Eduardo Fuertes Escudero (en adelante “la administrada”) solicitó la afectación en uso a **plazo determinado de dos (2) años en el marco del TEXTO ÚNICO ORDENADO DE LA LEY n.º 30556** respecto de “el predio”, para el Área Auxiliar denominada **DME C-29** a fin de destinarlo a Depósito Material Excedente para la ejecución del **Proyecto: “Creación del servicio de protección ante inundaciones en el Río Casma, Río Sechín y Río Grande en los distritos de Comandante Noel, Casma, Buena Vista Alta y Yaután- 4, distritos de la provincia Casma, departamento de Ancash con CUI: 2501395”**; para lo cual adjuntó, la siguiente documentación: a) Plan de saneamiento físico legal; b) plano de perimétrico; c) memoria descriptiva, d) panel fotográfico; e) Certificado de Búsqueda Catastral con Publicidad n.º 6997114 emitido por la Oficina Registral de Casma; f) plano de consulta catastral; g) partida n.º 07023353 del Registro de Predios de Casma; y, h) copia simple del título archivado n.º 2012-1848;

4. Que, el numeral 9.5 del artículo 9º del Texto Único Ordenado de la Ley n.º 30556, Ley que aprueba Disposiciones de carácter extraordinario para las intervenciones del Gobierno Nacional frente a desastres y que dispone la creación de la Autoridad para la Reconstrucción con Cambios aprobado por el Decreto Supremo n.º 094-2018-PCM (en adelante el “TUO de la Ley n.º 30556”), dispone que la Superintendencia Nacional de Bienes Estatales a solicitud de las Entidades Ejecutoras, en un plazo máximo de siete (07) días hábiles contados desde la fecha de la solicitud, emite y notifica la resolución administrativa. Dentro del mismo plazo la SBN solicita a SUNARP la inscripción correspondiente. Esta resolución es irrecurrible en vía administrativa o judicial; asimismo, el citado artículo dispone que la Superintendencia Nacional de los Registros Públicos queda obligada a registrar los inmuebles y/o edificaciones a nombre de las Entidades Ejecutoras;

5. Que, asimismo el indicado numeral 9.5 en su segundo párrafo precisa que los predios y/o edificaciones de propiedad estatal de dominio público o de dominio privado y de propiedad de las empresas del Estado requeridos para la implementación del Plan Integral para la Reconstrucción con Cambios (en adelante “El Plan”), son otorgados en uso o propiedad a las Entidades Ejecutoras de El Plan a título gratuito y automáticamente en la oportunidad que estos lo requieran;

6. Que, por su parte el artículo 57º del Reglamento de la Ley n.º 30556 aprobado por D.S. n.º 003-2019-PCM (en adelante “el Reglamento de la Ley n.º 30556”) dispone que la transferencia o el otorgamiento de derechos que aprueba la SBN o la Dirección General de Abastecimiento (DGA) del MEF, según corresponda, a favor de las Entidades Ejecutoras comprende los predios o bienes inmuebles de propiedad del Estado, de dominio público o dominio privado, y de propiedad de las empresas del Estado, inscritos registralmente o no, requeridos para la implementación del Plan, el cual no comprende a los bienes inmuebles de propiedad privada, predios o bienes inmuebles integrantes del Patrimonio Cultural de la Nación de carácter prehispánico y las tierras y territorios de pueblos indígenas u originarios y aquellos de propiedad o en posesión de las comunidades campesinas y nativas y reservas indígenas; asimismo, conforme a los numerales 60.2 y 60.3 del artículo 60º de “el Reglamento de la Ley n.º 30556”, los actos que aprueba la SBN a favor de la entidad ejecutora del plan se sustenta en la documentación presentada en la solicitud por dicha entidad;

7. Que, siendo esto así, el procedimiento de aprobación de constitución de otros derechos reales que no involucren el desplazamiento patrimonial del predio estatal, se efectúa a título

gratuito y sobre la base de la información brindada por el solicitante, tanto en la documentación presentada como la consignada en el informe de diagnóstico y propuesta de saneamiento físico legal, documentos que **adquieren calidad de declaración jurada** de conformidad con el numeral 58.2 del artículo 58° de “el Reglamento de la Ley n.° 30556”, no siendo necesario ni obligatorio el cumplimiento de otros requisitos por parte del solicitante ni la SBN, tales como inspección técnica del predio, obtención de Certificados de Parámetros Urbanísticos, entre otros;

8. Que, el artículo 61° de “el Reglamento de la Ley n.° 30556” dispone que la existencia de cargas como la anotación de demanda, patrimonio cultural, concesiones, derecho de superficie, gravámenes, actos de administración a favor de particulares, ocupaciones ilegales, superposiciones, duplicidad de partidas, reservas naturales, no limitan el otorgamiento de derechos de uso o la transferencia del predio o bien inmueble de propiedad del Estado, correspondiendo a la Entidad Ejecutora efectuar los trámites o coordinaciones necesarias para obtener la libre disponibilidad del área en relación a la ejecución del Plan. Estas circunstancias deben constar en la Resolución que aprueba el acto. Es responsabilidad de la Entidad Ejecutora efectuar la defensa judicial, administrativa o extrajudicial del predio o bien inmueble sobre el proceso de saneamiento iniciado;

De la calificación formal de la solicitud

9. Que, de la calificación de la solicitud presentada en su aspecto legal, se tiene lo siguiente: De conformidad con el segundo párrafo del numeral 9.5 del artículo 9 del “TUO de la Ley n.° 30556”, los predios requeridos para la implementación de El Plan¹, son otorgados a las entidades ejecutoras del indicado plan, y de conformidad con el numeral 3.1 del artículo 3° del señalado marco normativo, la Autoridad para la Reconstrucción con Cambios, es la encargada de liderar, implementar y, cuando corresponda, ejecutar El Plan, “TUO de la Ley n.° 30556”, en consecuencia queda acreditada la competencia de la indicada autoridad para iniciar el presente procedimiento, de igual manera la solicitud submateria contiene los requisitos señalados en el artículo 58° del “el Reglamento de la Ley n.° 30556”;

10. Que, asimismo la solicitud y anexos presentados fueron calificados en su aspecto técnico a través del Informe Preliminar n.° 00249-2023/SBN-DGPE-SDAPE del 27 de enero de 2023, determinándose lo siguiente: i) “el predio” recae en su totalidad sobre predio de mayor extensión inscrito en la partida registral n.° 07023353 del Registro de Predios de Casma a favor del Proyecto Especial Chincas y se encuentra registrado en el SINABIP bajo el CUS n.° 757; y, ii) según imágenes satelitales del Google Earth de 15 de febrero de 2021 y fotografías de 06 de enero de 2023 alcanzadas por el administrado, el predio se encontraría desocupado;

11. Que, habiéndose calificado la solicitud en su aspecto formal, se concluye que la misma cumple tanto con los requisitos técnicos y legales que establece el artículo 58° del Reglamento de la Ley n.° 30556, los cuales tienen el carácter de declaración jurada; verificándose que “la administrada” ha señalado en el escrito presentado que la entidad competente para aprobar el acto de administración es esta Superintendencia, toda vez que, es un terreno sin construcción, por tal razón corresponde admitir a trámite la solicitud presentada;

De la calificación sustantiva de la solicitud

12. Que, de conformidad con lo prescrito en el numeral 9.5 del artículo 9° del “TUO de la Ley n.° 30556”, para que la Superintendencia Nacional de Bienes Estatales apruebe la

¹ Conforme al artículo 2 del “TUO de la Ley n.° 30556”, El Plan es de obligatorio cumplimiento por los tres niveles de gobierno y es aprobado por Decreto Supremo con voto aprobatorio del Consejo de Ministros a propuesta de la Autoridad para la Reconstrucción con Cambios (ARCC). Asimismo, en el indicado artículo se precisa los componentes que comprende El Plan.

transferencia en propiedad o el otorgamiento a través de otro derecho real de predios, a título gratuito y automáticamente, a favor de las entidades ejecutoras de El Plan, se requiere de la concurrencia de tres presupuestos o requisitos para tal efecto, como son: i) Que el predio solicitado sea de propiedad estatal, de dominio público o de dominio privado o de las empresas del Estado, ii) Que, el pedido formulado se subsuma en los presupuestos de hecho de la afectación en uso; y, iii) Que el predio solicitado sea necesario para la implementación de El Plan;

13. Al respecto, de la revisión del Plan de saneamiento físico y legal y la solicitud presentada por “la administrada”, así como del Informe Preliminar n.º 00249-2023/SBN-DGPE-SDAPE se tiene que “el predio” forma parte de un predio de mayor extensión inscrito a favor del Proyecto Especial Chincas en la partida registral n.º 07023353 del Registro de Predios de Casma, anotado con Registro SINABIP con CUS n.º 757; asimismo, no está comprendido dentro del supuesto de exclusión contenido en el numeral 57.2 del artículo 57º de “el Reglamento de la Ley n.º 30556” y que se ha cumplido con remitir los requisitos contenidos en el artículo 58º del citado marco normativo;

13.1 Conforme al artículo 151º del Reglamento de la Ley n.º 29151, aprobado mediante Decreto Supremo n.º 008-2021-VIVIENDA, los presupuestos de hecho para otorgar una afectación en uso, es para que el predio solicitado sea destinado al uso o servicio público para el cumplimiento de sus fines institucionales, y en el presente caso conforme a la documentación presentada por “la administrada” se requiere “el predio” para el cumplimiento de sus fines institucionales, en razón a que el área solicitada se requiere para destinarlo para el Área Auxiliar denominada **DME C-29** para Depósito de Material Excedente del **Proyecto: “Creación del servicio de protección ante inundaciones en el Río Casma, Río Sechín y Río Grande en los distritos de Comandante Noel, Casma, Buena Vista Alta y Yaután-4, distritos de la provincia Casma, departamento de Ancash con CUI: 2501395”**. Asimismo, se tiene que de conformidad con el artículo 1º del “TUO de la Ley n.º 30556”, se ha declarado prioritaria, de interés nacional y necesidad pública la implementación de un Plan Integral para la Reconstrucción con Cambios, con enfoque de gestión del riesgo de desastres, para la reconstrucción y construcción de la infraestructura pública y viviendas afectadas por desastres.

13.2 En cuanto se refiere a que “el predio” solicitado sea necesario para la implementación de “El Plan”. Dichos requisitos han sido acreditados conforme a lo sustentado por “la administrada” en el informe de diagnóstico y propuesta de saneamiento físico que obra en los actuados.

13.3 Asimismo, ha quedado acreditado que el proyecto se encuentra comprendido dentro de los alcances de la Resolución de Dirección Ejecutiva n.º 00128-2020-ARCC/DE del 5 de noviembre de 2020, se formalizan los acuerdos de la Septuagésima Quinta Sesión del Directorio de la Autoridad para la Reconstrucción con Cambios referidos a la modificación del Plan Integral de Reconstrucción con Cambios y de los que se encuentra las intervenciones del proyecto **“Creación del servicio de protección ante inundaciones en el río Casma, río Sechin y río Grande en los distritos de Comandante Noel, Buena Vista, Casma y Yaután - 4 distritos de la provincia de Casma - departamento de Ancash”**;

14. Que, por lo antes analizado, se concluye en primer término que “el predio” es de propiedad estatal y susceptible o pasible de ser materia de actos de administración conforme a lo sustentado por “la administrada”, asimismo la solicitud se subsume en los presupuestos para el otorgamiento de la afectación en uso, y “el predio” se requiere para la instalación del Área Auxiliar denominada **DME C-29** para destinarlo a Depósito Material Excedente del **Proyecto: “Creación del servicio de protección ante inundaciones en el Río Casma, Río Sechín y Río Grande en los distritos de Comandante Noel, Casma, Buena Vista Alta y Yaután-4, distritos de la provincia Casma, departamento de Ancash con CUI: 2501395”**;

15. Que, por otra parte, y en cuanto atañe al plazo de la afectación en uso, el artículo 152° del Reglamento de la Ley n.° 29151, establece que la afectación en uso se otorga a plazo indeterminado o determinado, en atención a la naturaleza de la finalidad para el uso o servicio público, **siendo que en el presente caso “la administrada” ha solicitado el otorgamiento del derecho por un plazo determinado de dos (2) años**, que serán computados a partir del día siguiente de notificada la presente resolución;

16. Que, en atención a lo expuesto esta Superintendencia tomará como válida la documentación y declaración presentada por “la administrada”, en estricto cumplimiento del marco normativo antes señalado, dado que acorde a la normatividad el titular del proyecto asume entera responsabilidad por lo declarado en el informe de diagnóstico y propuesta de saneamiento físico y legal y la solicitud presentada; en consecuencia, corresponde afectar en uso “el predio” a **plazo determinado de dos (2) años** a favor de la **AUTORIDAD PARA LA RECONSTRUCCIÓN CON CAMBIOS** para el Área Auxiliar denominada **DME C-29** para destinarlo a Depósito Material Excedente del **Proyecto: “Creación del servicio de protección ante inundaciones en el Río Casma, Río Sechín y Río Grande en los distritos de Comandante Noel, Casma, Buena Vista Alta y Yaután-4, distritos de la provincia Casma, departamento de Ancash con CUI: 2501395”;**

17. Que, conforme al numeral 5.16 del artículo 5° de Directiva n.° 001-2021/SBN denominada “Disposiciones para la transferencia de propiedad estatal y otorgamiento de otros derechos reales en el marco del Decreto Legislativo n.° 1192”, aprobada mediante la Resolución n.° 0060-2021/SBN del 23 de julio de 2021, la cual se aplica supletoriamente al presente procedimiento, cuando la solicitud de inscripción se realiza a través de la plataforma digital, se remite a la SUNARP la resolución con firma digital y los documentos técnicos presentados por la solicitante, por lo que se anexan a la presente resolución la documentación técnica presentada por “la administrada”;

18. Que, el artículo 64° de “el Reglamento de la Ley n.° 30556”, la SBN y la Entidad Ejecutora están exentas de costos registrales de cualquier índole para la implementación del Plan. El pedido de exención sustentado en la Ley debe constar expresamente indicado en la solicitud de información o inscripción y no es objeto de verificación calificación por el Registrador. La solicitud indebida de exención acarrea responsabilidad exclusiva de la entidad que la invoca;

19. Que, los gastos de inscripción de la presente resolución serán asumidos por la entidad beneficiaria del acto administrativo, conforme lo dispone el numeral 4 del artículo 77° de “el Reglamento”.

Por lo expuesto, de conformidad con lo dispuesto en la Ley n.° 29151, su Reglamento aprobado por el D.S. n.° 008-2021-VIVIENDA, el “ROF de la SBN”, el “TUO de la Ley n.° 30556”, el “TUO de la Ley n.° 27444”, Resolución n.° 005-2022/SBN-GG y el Informe Técnico Legal n.° 0092-2023/SBN-DGPE-SDAPE del 01 de febrero de 2023.

SE RESUELVE:

PRIMERO: APROBAR la AFECTACIÓN EN USO a plazo determinado de dos (2) años a favor de la AUTORIDAD PARA LA RECONSTRUCCIÓN CON CAMBIOS en el marco del TEXTO ÚNICO ORDENADO DE LA LEY N.° 30556 respecto del área de 40.392.30 m² (4.0392 ha), ubicado a la altura del Km. 10.5 de la carretera Casma-Huaraz, en el distrito de Buena Vista Alta, provincia de Casma y departamento de Ancash, que forma parte de uno de mayor extensión inscrito en la Partida n.° 07023353 del Registro de Predios de Casma de la Zona

Registral n. VII – Sede Huaraz y anotado en el Registro SINABIP con CUS n.º 757; a fin que lo destine al Área Auxiliar denominada **DME C-29** para el Depósito de Material Excedente del **Proyecto: “Creación del servicio de protección ante inundaciones en el Río Casma, Río Sechín y Río Grande en los distritos de Comandante Noel, Casma, Buena Vista Alta y Yaután-4, distritos de la provincia Casma, departamento de Ancash con CUI: 2501395”**, según el plano perimétrico y la memoria descriptiva que sustentan la presente resolución.

SEGUNDO: REMITIR la presente resolución al Registro de Predios de Casma de la Zona Registral n. VII - Sede Huaraz de la SUNARP para los fines de su inscripción correspondiente.

TERCERO: NOTIFICAR a la **AUTORIDAD PARA LA RECONSTRUCCIÓN CON CAMBIOS** y al **PROYECTO ESPECIAL CHINECAS** lo resuelto en la presente resolución.

CUARTO: Disponer la publicación de la presente Resolución en la Sede Digital de la Superintendencia Nacional de Bienes Estatales (www.gob.pe/sbn), el mismo día de su aprobación.

Regístrese, comuníquese y publíquese. –

CARLOS ALFONSO GARCÍA WONG
Subdirector de Administración del Patrimonio Estatal
Superintendencia Nacional de Bienes Estatales

MEMORIA DESCRIPTIVA PLANO PERIMETRICO

AFECTACION EN USO DME C-29

2501395-CAS/P1-PE/AU-17

1. LOCALIZACION:

Carretera CASMA - HUARAZ a la altura del KM 10.50

2. UBICACIÓN POLITICA:

DISTRITO : BUENA VISTA ALTA
PROVINCIA : CASMA
DEPARTAMENTO : ÁNCASH

3. UBICACIÓN GEOGRAFICA

DATUM : WGS 84
SISTEMA DE PROYECCION : UTM
HEMISFERIO : SUR – ZONA 17

4. DESCRIPCION DE LINDEROS Y MEDIDAS PERIMETRICAS Y COLINDANCIAS:

Por el Norte: Colinda con Propiedad del Proyecto Especial Chinecas P.E. 07023353 (Eriazo) y Carretera CASMA - HUARAZ, con una línea recta de 1 tramos descrita de la siguiente manera:

VERTICE	LADO	DISTANCIA	ANG. INTERNO	ESTE (X)	NORTE (Y)
A	A-B	331.66	104°41'19"	808032.5220	8955048.9010

Por el Este: Colinda con Propiedad del Proyecto Especial Chinecas P.E. 07023353 (Eriazo), con una línea recta de 1 tramos descrita de la siguiente manera:

VERTICE	LADO	DISTANCIA	ANG. INTERNO	ESTE (X)	NORTE (Y)
B	B-C	101.38	83°23'0"	808288.9520	8955259.2440

Por el Sur: Colinda con Propiedad del Proyecto Especial Chinecas P.E. 07023353 (Eriazo), con una línea recta de 1 tramos descrita de la siguiente manera:

VERTICE	LADO	DISTANCIA	ANG. INTERNO	ESTE (X)	NORTE (Y)
C	C-D	357.67	102°24'33"	808343.7870	8955173.9750

Por el Oeste: Colinda con Propiedad del Proyecto Especial Chinecas P.E. 07023353 (Eriazo), con una línea recta de 1 tramos descrita de la siguiente manera:

VERTICE	LADO	DISTANCIA	ANG. INTERNO	ESTE (X)	NORTE (Y)
D	D-A	141.42	69°31'8"	808091.5560	8954920.3890

AREA: 40,392.30 m2

AREA: 4.0392 Ha.

PERIMETRO: 932.13 ml.

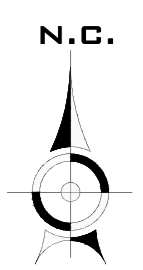
DATOS TECNICOS DATUM WGS84:

CUADRO DE DATOS TECNICOS					
VERTICE	LADO	DISTANCIA	ANG. INTERNO	ESTE (X)	NORTE (Y)
A	A-B	331.66	104°41'19"	808032.5220	8955048.9010
B	B-C	101.38	83°23'0"	808288.9520	8955259.2440
C	C-D	357.67	102°24'33"	808343.7870	8955173.9750
D	D-A	141.42	69°31'8"	808091.5560	8954920.3890
TOTAL		932.13	360°0'0"	AREA= 40,392.30 m2 AREA= 4.0392 ha Perimetro= 932.13 ml.	
Suma de ángulos (real) =			360°00'00"	DATUM WGS84	
Error acumulado =			00°00'00"		

Lima, Enero del 2023


ING. WILBER JUAN PAUCARR ALVES
REG. CIP N° 164135
VERIFICADOR CASTRAL - SNCP
N° 011322VCPZRIX

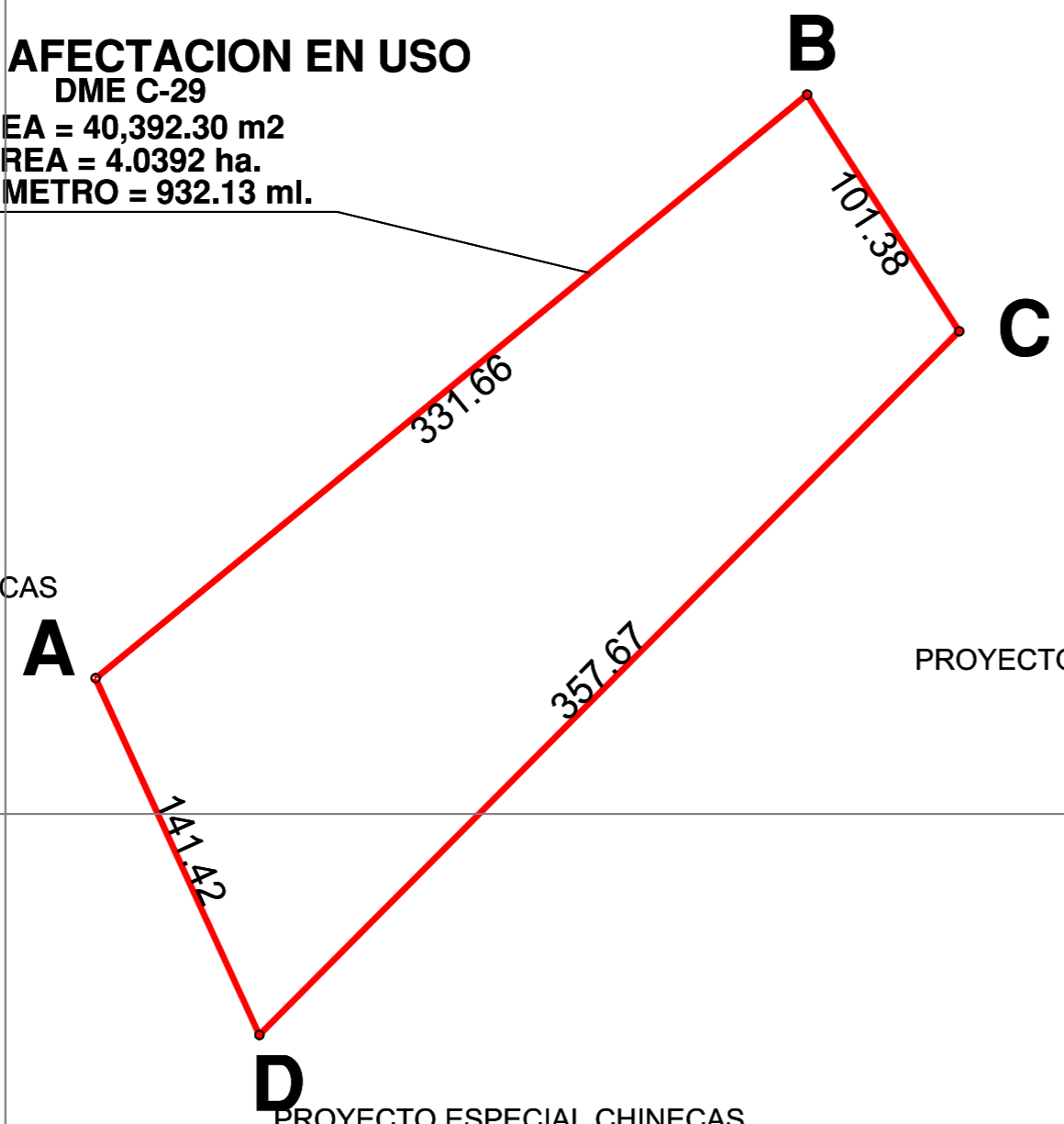

Ing. Ernesto Rafael Cárdenas Rodríguez
Coordinador de la Unidad Funcional Social y
Predial
Dirección de Soluciones Integrales - ARCC



CARRETERA CASMA - HUARAZ

PLANO DE AFECTACION EN USO
DME C-29

AREA = 40,392.30 m²
AREA = 4.0392 ha.
PERIMETRO = 932.13 ml.



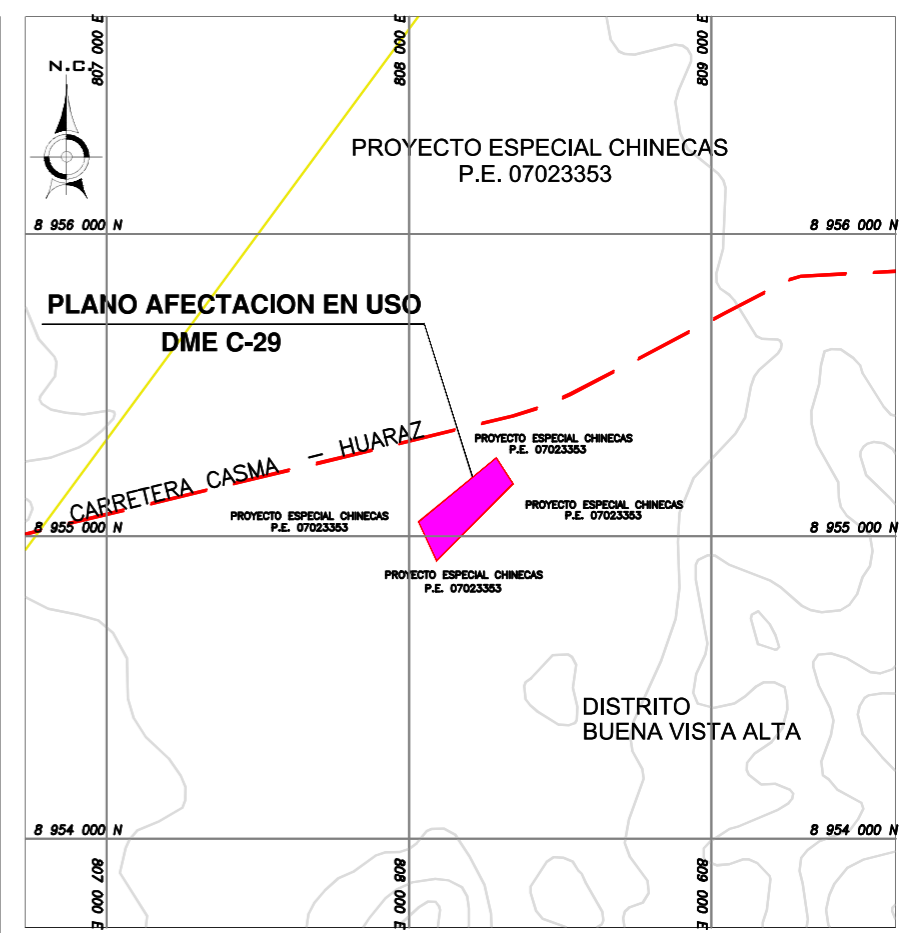
PROYECTO ESPECIAL CHINECAS
P.E. 07023353
(ERIAZO)

PROYECTO ESPECIAL CHINECAS
P.E. 07023353
(ERIAZO)

PROYECTO ESPECIAL CHINECAS
P.E. 07023353
(ERIAZO)

CUADRO DE DATOS TECNICOS					
VERTICE	LADO	DISTANCIA	ANG. INTERNO	ESTE (X)	NORTE (Y)
A	A-B	331.66	104°41'19"	808032.5220	8955048.9010
B	B-C	101.38	83°23'0"	808288.9520	8955259.2440
C	C-D	357.67	102°24'33"	808343.7870	8955173.9750
D	D-A	141.42	69°31'8"	808091.5560	8954920.3890
TOTAL		932.13	360°0'0"	AREA= 40,392.30 m ² AREA= 4,0392 ha	

Error acumulado = 00°00'00" DATUM WGS84



PLANO UBICACION
ESCALA: 1 / 25,000

CUADRO RESUMEN DE ÁREAS	
DESCRIPCIÓN	AREA (ha)
PROYECTO ESPECIAL CHINECAS P.E. 07023353	11,314.7625
AREA AFECTACION EN USO A FAVOR DE LA AUTORIDAD PARA LA RECONSTRUCCION CON CAMBIOS	4.0392
ÁREA RESULTANTE A FAVOR DEL PROYECTO ESPECIAL CHINECAS	11,310.7233

Ing. Wilber Juan PaucCAR ALVES
ING. WILBER JUAN PAUCCAR ALVES
REG. CIP N° 164135
VERIFICADOR CASTRAL - SNCP
N° 011322VCPZRIX

Ing. Ernesto Rafael Cárdenas Rodríguez
Ing. Ernesto Rafael Cárdenas Rodríguez
Coordinador de la Unidad Funcional Social y Predial
Dirección de Soluciones Integrales - ARCC



PLANO: **PERIMETRICO DE AFECTACION EN USO**

PREDIO: **DME C-29** DEPARTAMENTO: **ANCASH**

DIRECCIÓN: **Carretera CASMA - HUARAZ a la altura del KM 10.50** PROVINCIA: **CASMA**

DISTRITO: **BUENA VISTA ALTA**

ELABORADO POR: **ING. WILBER PAUCCAR ALVES CIP 164135** FECHA: **ENERO 2023** ESCALA: **1/2500** CÓDIGO: **2501395-CAS/P1-PE/AU-17**

DATUM: **WGS84** SISTEMA DE PROYECCIÓN: **UTM** HEMISFERIO: **Sur - ZONA: 17**

CREACION DEL SERVICIO DE PROTECCION ANTE INUNDACIONES EN EL RIO CASMA, RIO SECHIN Y RIO GRANDE EN LOS DISTRITOS DE COMANDANTE NOEL, CASMA, BUENA VISTA ALTA Y YAUTAN - 4 DISTRITOS DE LA PROVINCIA DE CASMA - DEPARTAMENTO DE ANCASH CON CUI 2501395

N.C.



DME C-29

ÁREA = 40,392.30 m2
ÁREA = 4.0392 ha.
PERIMETRO = 932.13 ml.

LEYENDA

DME C-29 ÁREA = 40,392.30 m2 (4.0392Ha) Catastro Minero: 010005014AF Titular: MINISTERIO DE TRANSPORTES Y COMUNICACIONES Concesión: CANTERA BUENA VISTA 1 Hectareas: 29,98 Estado: OTROS	
Catastro Minero: 010005114AF Titular: MINISTERIO DE TRANSPORTES Y COMUNICACIONES Concesión: CANTERA BUENA VISTA 2 Hectareas: 16,07 Estado: OTROS	
Catastro Minero: 010227222 Titular: GRUPO F.C. INGENIEROS S.A.C Concesión: GRUPO FC 1 Hectareas: 200,00 Estado: TRAMITE	
Catastro Minero: 030006022 Titular: GRUPO F.C. INGENIEROS S.A.C Concesión: MINERA MARIAFE Hectareas: 100,00 Estado: TRAMITE	
PROPIEDAD INSCRITA P.E. 07023353 TITULAR: PROYECTO ESPECIAL CHINECAS CARRETERA CASMA - HUARAZ	

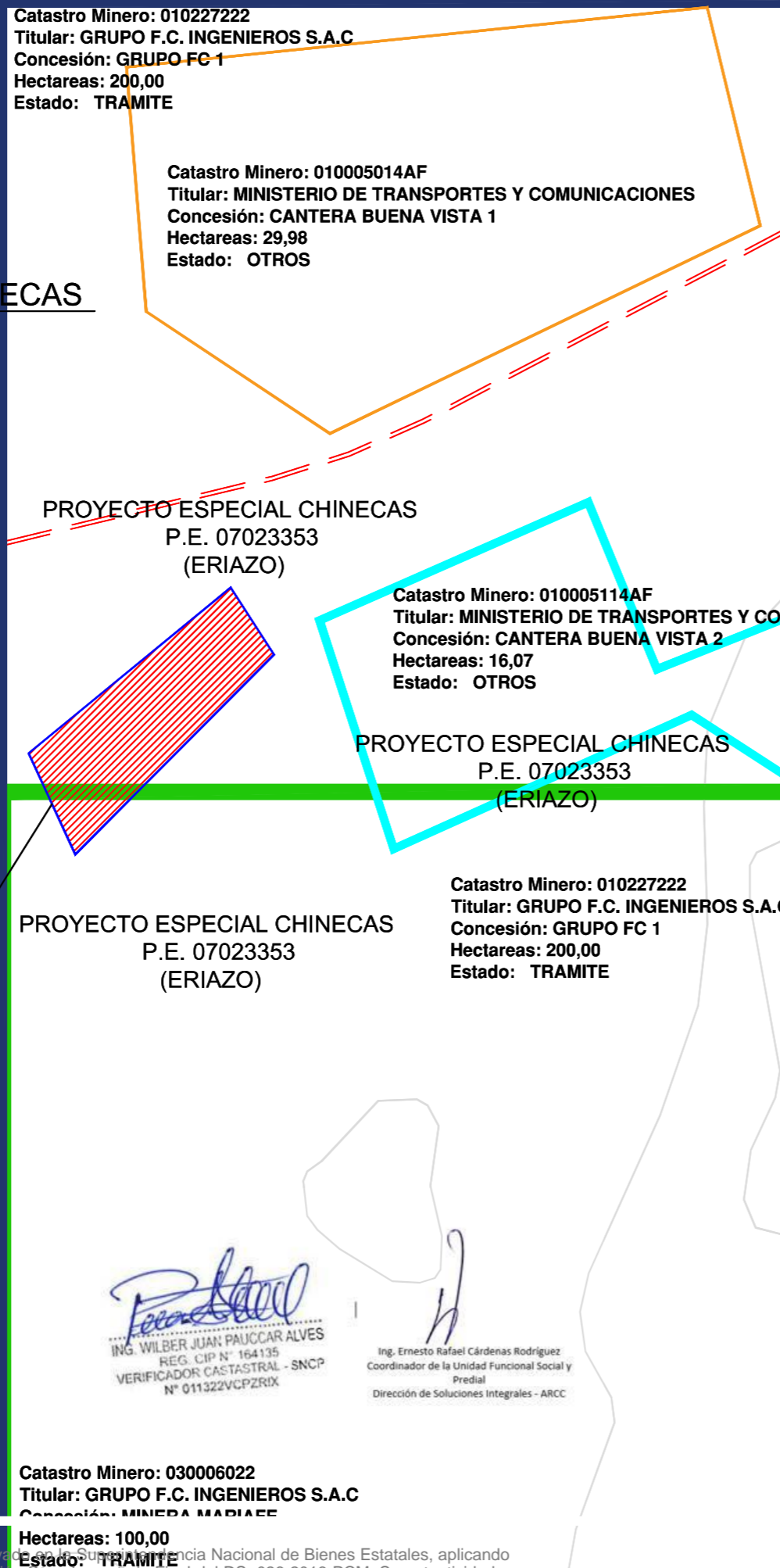
SUPERPOSICION :

- El DME C-29 se encuentra superpuesto con predios incritos P.E. 07023353 quien titular es PROYECTO ESPECIAL CHINECAS.
 - Se suporpone 100.00 % con la concesión minera GRUPO FC 1 TITULAR: GRUPO F.C. INGENIEROS S.A.C AREA: 200.00 Ha
 - Se suporpone 11.41 % con la concesión minera MINERA MARIAFE TITULAR: GRUPO F.C. INGENIEROS S.A.C AREA: 100.00 Ha
- Fuentes:
- BASE: Bases gráficas de SUNARP enviadas por ARCC a OHLA.
 - Verificacion e inspeccion de campo
 - Certificado Busqueda Catastral publicidad 2022-6997114

CONCLUSION :

- El predio materia de estudio se encuentra sobre area del predio inscrito de la P.E. 07023353 quien el titular es PROYECTO ESPECIAL CHINECAS.

	PERÚ Presidencia del Consejo de Ministros		OHLA CON CAMBIOS Perú
PLANO:			
DIAGNOSTICO			
PREDIO : DME C-29		DEPARTAMENTO: ANCASH	
DIRECCIÓN: Carretera CASMA HUARAZ a la altura del KM 10.50		PROVINCIA: CASMA	
		DISTRITO: BUENA VISTA ALTA	
ELABORADO POR: ING. WILBER PAUCCAR ALVES CIP 164135	FECHA: ENERO 2023	ESCALA: 1/7500	CÓDIGO: 2501395-CAS/P1-PE/AU-16
DATUM : WGS84		SISTEMA DE PROYECCIÓN : UTM	
HEMISFERIO: Sur - ZONA : 17			
CREACION DEL SERVICIO DE PROTECCION ANTE INUNDACIONES EN EL RIO CASMA , RIO SECHIN Y RIO GRA DE EN LOS DISTRITOS DE COMANDANTE NOEL, CASMA, BUENA VISTA ALTA Y YAUTAN - 4 DISTRITOS DE LA PROV NCIA DE CASMA -DEPARTAMENTO DE ANCASH CON CUI 2501395			



Catastro Minero: 010227222
Titular: GRUPO F.C. INGENIEROS S.A.C
Concesión: GRUPO FC 1
Hectareas: 200,00
Estado: TRAMITE

Catastro Minero: 010005014AF
Titular: MINISTERIO DE TRANSPORTES Y COMUNICACIONES
Concesión: CANTERA BUENA VISTA 1
Hectareas: 29,98
Estado: OTROS

PROYECTO ESPECIAL CHINECAS
P.E. 07023353
(ERIAZO)

Catastro Minero: 010005114AF
Titular: MINISTERIO DE TRANSPORTES Y COMUNICACIONES
Concesión: CANTERA BUENA VISTA 2
Hectareas: 16,07
Estado: OTROS

PROYECTO ESPECIAL CHINECAS
P.E. 07023353
(ERIAZO)

PROYECTO ESPECIAL CHINECAS
P.E. 07023353
(ERIAZO)

Catastro Minero: 010227222
Titular: GRUPO F.C. INGENIEROS S.A.C
Concesión: GRUPO FC 1
Hectareas: 200,00
Estado: TRAMITE

Catastro Minero: 030006022
Titular: GRUPO F.C. INGENIEROS S.A.C
Concesión: MINERA MARIAFE
Hectareas: 100,00
Estado: TRAMITE

ING. WILBER JUAN PAUCCAR ALVES
REG. CIP N° 164135
VERIFICADOR CASTAstral - SNCP
N° 011322VCPZRIX

Ing. Ernesto Rafael Cárdenas Rodríguez
Coordinador de la Unidad Funcional Social y Predial
Dirección de Soluciones Integrales - ARCC

PROYECTO ESPECIAL CHINECAS
P.E. 07023353

PROYECTO ESPECIAL CHINECAS
P.E. 07023353
(ERIAZO)

LÍNEA DE TRASMISIÓN
ELÉCTRICA

DME C-29
AREA = 40,392.30 m2
AREA = 4.0392 ha.
PERIMETRO = 932.13 ml.

CARRETERA CASMA - HUARAZ