



**RESOLUCIÓN N° 0799-2022/SBN-DGPE-SDDI**

San Isidro, 5 de agosto del 2022

**VISTO:**

El Expediente n° 754-2022/SBNSDDI, que contiene la solicitud presentada por la **AUTORIDAD PARA LA RECONSTRUCCIÓN CON CAMBIOS**, representado por el Director de la Dirección de Soluciones Integrales, mediante la cual peticiona la **TRANSFERENCIA DE PREDIOS POR LEYES ESPECIALES EN EL MARCO DEL TEXTO ÚNICO ORDENADO DE LA LEY N° 30556** del área de 446.28 m<sup>2</sup> que forma parte del predio de mayor extensión, ubicado en el distrito de Huanchaco, provincia de Trujillo, departamento de La Libertad, inscrito a favor del Proyecto Especial Chavimochic en la Partida Registral n° 11161823 de la Oficina Registral de Trujillo de la Zona Registral n° V – Sede Trujillo, con CUS Matriz n° 59665 (en adelante, “el predio”); y,

**CONSIDERANDO:**

1. Que, la Superintendencia Nacional de Bienes Estatales (en adelante, “SBN”), en virtud de lo dispuesto por el Texto Único Ordenado de la Ley N° 29151, Ley General del Sistema Nacional de Bienes Estatales aprobado por el Decreto Supremo n° 019-2019-VIVIENDA<sup>1</sup> (en adelante, “TUO de la Ley n° 29151”), su Reglamento aprobado por el Decreto Supremo n° 008-2021-VIVIENDA (en adelante “el Reglamento”), es un Organismo Público Ejecutor, adscrito al Ministerio de Vivienda, Construcción y Saneamiento, que constituye el Ente Rector del Sistema Nacional de Bienes Estatales, responsable de normar, entre otros, los actos de disposición de los predios del Estado, como de ejecutar dichos actos respecto de los predios que se encuentran bajo su administración, siendo la Subdirección de Desarrollo Inmobiliario (en adelante, “SDDI”), el órgano competente en primera instancia, para programar, aprobar y ejecutar los procesos operativos relacionados a dichos actos, de conformidad con lo dispuesto por los artículos 47<sup>o</sup> y 48<sup>o</sup> del Reglamento de Organización y Funciones de la Superintendencia Nacional de Bienes Estatales, aprobado mediante el Decreto Supremo n° 016-2010-VIVIENDA.

2. Que, mediante Oficio n° 01192-2022-ARCC/DE/DSI presentado el 27 de julio de 2022 [S.I. 19979-2022 (foja 02)], la Autoridad para la Reconstrucción con Cambios, representada por el Director de la Dirección de Soluciones Integrales, Luis Víctor Elizarbe Ramos (en adelante, la “ARCC”), solicita la independización y transferencia por Leyes Especiales de “el predio” en el marco del Texto Único Ordenado de la Ley n° 30556, Ley que aprueba disposiciones de carácter extraordinario para las intervenciones del Gobierno Nacional frente a desastres y que dispone la creación de la autoridad para la reconstrucción con cambios, aprobado por el Decreto Supremo n° 094-2018-PCM (en adelante, el “TUO de la Ley n° 30556”), para la ejecución del proyecto denominado “Creación de los servicios de

<sup>1</sup> Se sistematizaron las siguientes normas: Ley n.° 30047, Ley n.° 30230, Decreto Legislativo n.° 1358 y Decreto Legislativo n.° 1439.

protección contra inundaciones de las aguas de las avenidas de la cuenca de la quebrada El León en los distritos de La Esperanza y Huanchaco de la provincia de Trujillo - departamento de La Libertad” (en adelante, “el proyecto”). Para tal efecto, presenta, entre otros, los siguientes documentos: **a)** plan de saneamiento físico y legal (fojas 04 al 11); **b)** memoria descriptiva con panel fotográfico y plano perimétrico y de ubicación de “el predio” y de su área matriz (fojas 12 al 21); **c)** Certificado Literal con publicidad n° 2022-1839866 de la partida registral n° 11161823 (fojas 22 al 41); **d)** Certificado de Búsqueda Catastral con publicidad n° 2022-3730503 (fojas 42 al 46); y, **d)** título archivado n° 2010-00081681, n° 2012-00031261, n° 2013-00050596, 2013-00071028, n° 2013-00097434, n° 2016-24396, n° 2017-2656305, n° 2018-000060338, n° 2018-641392, n° 2018-2118823, n° 00476461 y n° 00632063 (fojas 47 al 453).

**3.** Que, el artículo 1° del “TUO de la Ley n° 30556”, declara de prioridad, de interés nacional y necesidad pública la implementación de un Plan Integral para la Reconstrucción con Cambios, aprobado mediante Decreto Supremo n° 091-2017-PCM (en adelante, “el Plan”), con enfoque de gestión del riesgo de desastres, para la reconstrucción y construcción de la infraestructura pública y viviendas afectadas por desastres naturales con un nivel de emergencia 4 y 5, así como para la implementación de soluciones integrales de prevención.

**4.** Que, según el numeral 2.1 del Artículo 2° del “TUO de la Ley n° 30556”, en relación al Plan Integral para la Reconstrucción con Cambios, precisa que es de obligatorio cumplimiento por los tres niveles de gobierno y es aprobado por Decreto Supremo con voto aprobatorio del Consejo de Ministros a propuesta de la Autoridad a que se refiere el artículo 3° de la presente Ley.

**5.** Que, el numeral 9.5 del artículo 9° del “TUO de la Ley n° 30556”, dispone que la Superintendencia Nacional de Bienes Estatales a solicitud de las Entidades Ejecutoras, en un plazo máximo de siete (07) días hábiles contados desde la fecha de la solicitud, emite y notifica la resolución administrativa. Dentro del mismo plazo la Superintendencia Nacional de Bienes Estatales solicita a la Superintendencia Nacional de los Registros Públicos la inscripción correspondiente. Esta resolución es irrecurrible en vía administrativa o judicial; asimismo, el citado artículo dispone que la Superintendencia Nacional de los Registros Públicos queda obligada a registrar los inmuebles y/o edificaciones a nombre de las Entidades Ejecutoras; disponiendo finalmente que, en todo lo no regulado y siempre que no contravenga el presente numeral es de aplicación supletoria el Decreto Legislativo n° 1192, Decreto Legislativo que aprueba la Ley Marco de Adquisición y Expropiación de Inmuebles, Transferencia de Inmuebles de Propiedad del Estado, Liberación de Interferencias y dicta otras medidas para la ejecución de obras de infraestructura.

**6.** Que, por su parte, el numeral 57.1 del artículo 57° del Reglamento de la Ley n° 30056, aprobado por Decreto Supremo n° 003-2019-PCM (en adelante, “Reglamento de la Ley n° 30556”) faculta a esta Superintendencia o a la Dirección General de Abastecimiento (DGA) del Ministerio de Economía y Finanzas, según corresponda, a aprobar la transferencia u otorgar derechos a favor de las Entidades Ejecutoras respecto de los inmuebles de propiedad estatal, de dominio público o dominio privado, y de propiedad de las empresas del Estado, inscritos registralmente o no, requeridos para la implementación de “el Plan”, excluyendo en su numeral 57.2 a los predios de propiedad privada, inmuebles integrantes del Patrimonio Cultural de la Nación de carácter prehispánico y las tierras y territorios de pueblos indígenas u originarios y aquellos de propiedad o en posesión de las comunidades campesinas y nativas y reservas indígenas.

**7.** Que, el inciso 58.1. del artículo 58° del “Reglamento de la Ley n° 30056”, enumera taxativamente los requisitos para solicitar predios o bienes inmuebles estatales en el marco de “el Plan”, conforme el siguiente detalle: **a)** Informe de diagnóstico y propuesta de saneamiento físico y legal del predio estatal requerido, firmado por los profesionales designados por la entidad solicitante, donde se precisa el área, ubicación, linderos, ocupación, edificaciones, titularidad del predio, número de partida registral, procesos judiciales, patrimonio cultural, concesiones, derecho de superficie, gravámenes, actos de administración a favor de particulares, superposiciones, duplicidad de partidas, reservas naturales, de ser caso, que afecten al predio; **b)** Certificado de búsqueda catastral, con una antigüedad no mayor a tres (3) meses; **c)** Planos perimétricos y de ubicación en coordenadas UTM en el sistema WGS 84 a escala 1/5000 o múltiplo apropiado, en formato digital e impreso, con la indicación

del área, linderos, ángulos y medidas perimétricas, autorizado por verificador catastral para el caso previsto en el numeral 60.4 del artículo 60° en tres (3) juegos; y, **d)** Memoria descriptiva, en la que se indique el área, los linderos y medidas perimétricas, autorizado por verificador catastral para el caso previsto en el numeral 60.4 del artículo 60°, en tres (3) juegos.

**8.** Que, en ese sentido, el procedimiento de transferencia de predio por leyes especiales, se efectúa a título gratuito y sobre la base de la información brindada por el solicitante, tanto en la documentación presentada como la consignada en el informe de diagnóstico y propuesta de saneamiento físico legal, documentos que adquieren calidad de declaración jurada de conformidad con el numeral 58.2 del artículo 58° de “el Reglamento de la Ley n° 30556”, no siendo necesario ni obligatorio el cumplimiento de otros requisitos por parte del solicitante ni la SBN, tales como inspección técnica del predio, obtención de Certificados de Parámetros Urbanísticos, entre otros.

**9.** Que, en tal contexto, teniendo en cuenta que la “ARCC” en el numeral IV del Plan de Saneamiento físico y legal, adjunto a su Oficio n° 01192-2022-ARCC/DE/DSI, señala que “el predio” es un terreno desocupado, libre de edificaciones y posesionarios - situación que se corrobora con las fotografías adjuntas en la memoria descriptiva, esta Subdirección concluye que la entidad competente para aprobar el acto administrativo es la SBN, toda vez que “el predio” es un terreno sin construcción; por lo tanto, corresponde continuar con la evaluación del presente procedimiento administrativo.

**10.** Que, para el caso en concreto, mediante Oficio n° 02631-2022/SBN-DGPE-SDDI del 2 de agosto de 2022 (fojas 454 y 455), en aplicación supletoria del numeral 41.2 del artículo 41° del Texto Único Ordenado del Decreto Legislativo n° 1192, dispuesta en la normativa citada en el quinto considerando de la presente resolución, se solicitó la anotación preventiva del inicio del procedimiento de transferencia a la Superintendencia Nacional de los Registros Públicos (en adelante, “SUNARP”) en la Partida Registral n° 11161823 del Registro de Predios de la Oficina Registral de Trujillo, Zona Registral n° V – Sede Trujillo; situación que se encuentra inscrita en el Asiento D00006 de la partida en mención (foja 457).

**11.** Que, se procedió a evaluar los documentos presentados por la “ARCC”, mediante el Informe Preliminar N° 00969-2022/SBN-DGPE-SDDI del 2 de agosto de 2022 (foja 459 al 467) el cual concluyó, respecto de “el predio”, lo siguiente: **i)** forma parte del área de mayor extensión, ubicado en el sector VI – 3ra Etapa – Valle Moche, en el distrito de Huanchaco, provincia de Trujillo, departamento de La Libertad, inscrito a favor del Proyecto Especial Chavimochic en la partida registral n° 11161823 del Registro de Predios de la Oficina Registral de Trujillo; **ii)** no se superpone con predios urbanos, áreas forestales y de fauna silvestre, predios rurales, monumentos arqueológicos, concesiones mineras, áreas naturales protegidas, fajas marginales, líneas de alta tensión, entre otros; **iii)** se encuentra desocupado, sin edificaciones ni posesionarios; asimismo, no se superpone con solicitudes de ingreso ni procesos judiciales sobre su ámbito; y, **iv)** la “ARCC” ha cumplido con presentar los documentos técnicos requeridos en el procedimiento, esto es la presentación del informe diagnóstico y propuesta de saneamiento, certificado de búsqueda catastral, plano perimétrico y de ubicación en coordenadas UTM y su respectiva memoria descriptiva del área matriz, remanente y de “el predio”.

**12.** Que, asimismo, en aplicación supletoria del numeral 41.2 del artículo 41 del Texto Único Ordenado del Decreto Legislativo N° 1192, mediante Oficio N° 02648-2022/SBN-DGPE-SDDI del 03 de agosto de 2022 (fojas 468 y 469), notificado con fecha 03 de agosto de 2022, se hace de conocimiento al Proyecto Especial Chavimochic, como titular de “el predio”, que la “ARCC” ha solicitado la independización y transferencia de “el predio”, en el marco del “TUO de la Ley n° 30556”, situación que se le comunica a su representada, a efectos de que se abstenga de otorgar derechos sobre el mismo, según lo dispuesto en el segundo párrafo del numeral 6.2.3 de la Directiva N.º 001-2021/SBN, aprobada por la Resolución N.º 0060-2021/SBN.

**13.** Que, de la revisión del contenido de “el Plan”, y teniendo en cuenta el numeral 3.1 del artículo 3° del “TUO de la Ley n° 30556”, la Autoridad para la Reconstrucción con Cambios, es la encargada de liderar, implementar y, cuando corresponda, ejecutar “el Plan”; asimismo, se ha verificado que “el proyecto” se encuentra vinculado dentro de las principales intervenciones de prevención en la región La Libertad conforme lo precisado en el numeral 4.3.8.3 de “el Plan” e identificado en el portafolio de

prevenciones de inundaciones pluviales, fluviales y movimientos de masas que forma parte del mismo. Además, se ha verificado en la Resolución de la Dirección Ejecutiva n° 0124-2021-ARCC/DE, que formalizó el acuerdo de la Octogésima Quinta Sesión del Directorio de la Autoridad para la Reconstrucción con Cambios referido a la modificación de “El Plan”, Anexo n° 01.1, que dentro de las intervenciones se encuentra en el numeral 15.2 del citado Anexo, el proyecto destinado a la “Creación de los servicios de protección contra inundaciones de las aguas de las avenidas de la cuenca de la quebrada El León en los distritos de La Esperanza y Huanchaco de la provincia de Trujillo - departamento de La Libertad”, señalando como su entidad ejecutora a la Autoridad para la Reconstrucción con Cambios – RCC. En consecuencia, queda acreditada la competencia de la “ARCC” y que “el proyecto” forma parte del componente descrito en el literal b) del numeral 2.1 del artículo 2° del “TUO de la Ley n° 30556”.

14. Que, en ese orden de ideas, se advierte, de la revisión de la solicitud presentada por la “ARCC”, del informe de diagnóstico y de la propuesta de saneamiento físico y legal, así como del Informe Preliminar n° 00969-2022/SBN-DGPE-SDDI, que “el predio” se encuentra inscrito a favor del Proyecto Especial CHAVIMOCHIC; no está comprendido dentro del supuesto de exclusión contenido en el numeral 57.2 del artículo 57° de “el Reglamento de la Ley n° 30556”; y, por su parte, la “ARCC” ha cumplido con presentar los documentos detallados en el numeral 58.1 del artículo 58° de “el Reglamento de la Ley n° 30556”; asimismo, esta Superintendencia cuenta con el marco normativo habilitante, para aprobar la transferencia u otorgar derechos a favor de las Entidades Ejecutoras respecto de los inmuebles de propiedad estatal, de dominio público o dominio privado, y de propiedad de las empresas del Estado, inscritos registralmente o no, requeridos para la implementación del Plan, en virtud numeral 57.1 del artículo 57° del “Reglamento del TUO de la Ley n° 30556”.

15. Que, en virtud de lo expuesto, corresponde aprobar la transferencia de “el predio” a favor de la “ARCC”, para la ejecución del proyecto denominado: “Creación de los servicios de protección contra inundaciones de las aguas de las avenidas de la cuenca de la quebrada El León en los distritos de La Esperanza y Huanchaco de la provincia de Trujillo - departamento de La Libertad”; debiendo previamente ordenarse su independización, dado que se encuentra formando parte de un predio de mayor extensión, de conformidad con el literal b) del inciso 60.2 del artículo 60° del “Reglamento de la Ley n° 30556”.

16. Que, por otro lado, para los efectos de la inscripción de la Resolución deberá tomar en cuenta que los actos de transferencia de inmuebles de propiedad del Estado en mérito al “Reglamento del TUO de la Ley n° 30556”, se encuentran exentas de costos registrales de cualquier índole para la implementación de “el Plan”, de conformidad con lo establecido en el artículo 64° del “Reglamento del TUO de la Ley n° 30556” concordado con el numeral 5.1 de la Directiva n° 009-2015-SUNARP/SN.

17. Que, para los efectos de la calificación registral y en cumplimiento de lo previsto por el numeral 4.2.2 del Convenio de Cooperación Interinstitucional entre la SUNARP y la SBN, forman parte de la presente resolución y por tanto de la misma firma digital, la documentación técnica brindada por la “ARCC” y que sustenta la presente resolución, lo que podrá ser verificado a través de la dirección web: <http://app.sbn.gob.pe/verifica>.

De conformidad con lo establecido en el “TUO de la Ley n° 30556”, “Reglamento del TUO de la Ley n° 30556”, el “TUO la Ley n° 29151”, “el Reglamento”, “Decreto Supremo N° 016-2010-VIVIENDA”, “TUO del Decreto Legislativo 1192”, la Resolución N° 0080-2022/SBN-GG y el Informe Técnico Legal N° 0887-2022/SBN-DGPE-SDDI del 05 de agosto de 2022.

## **SE RESUELVE:**

**Artículo 1°.- DISPONER LA INDEPENDIZACIÓN**, del área de 446.28 m<sup>2</sup> que forma parte del predio de mayor extensión, ubicado en el distrito de Huanchaco, provincia de Trujillo, departamento de La Libertad, inscrito a favor del Proyecto Especial Chavimochic en la Partida Registral n° 11161823 de la Oficina Registral de Trujillo de la Zona Registral n° V – Sede Trujillo, con CUS Matriz n° 59665, conforme a la documentación técnica brindada por el titular del proyecto que sustenta la presente resolución.

**Artículo 2°.- APROBAR la TRANSFERENCIA DE INMUEBLE DE PROPIEDAD DEL ESTADO POR LEYES ESPECIALES, EN MÉRITO AL TEXTO UNICO ORDENADO DE LA LEY N° 30556,** del área descrita en el artículo 1° de la presente resolución a favor del **AUTORIDAD PARA LA RECONSTRUCCIÓN CON CAMBIOS,** para la ejecución del proyecto denominado: “Creación de los servicios de protección contra inundaciones de las aguas de las avenidas de la cuenca de la quebrada El León en los distritos de La Esperanza y Huanchaco de la provincia de Trujillo - departamento de La Libertad”.

**Artículo 3°.-** La Oficina Registral de Trujillo de la Superintendencia Nacional de los Registros Públicos, Zona Registral N° V - Sede Trujillo, procederá a inscribir lo resuelto en la presente Resolución.

**Regístrese, y comuníquese.**

POI 19.1.2.11

**VISADO POR:**

**Profesional de la SDDI**

**Profesional de la SDDI**

**Profesional de la SDDI**

**FIRMADO POR:**

**Subdirectora (e) de Desarrollo Inmobiliario**

**MEMORIA DESCRIPTIVA DEL PLANO DE INDEPENDIZACION - AUTORIDAD PARA LA RECONSTRUCCION CON CAMBIOS**

**CODIGO - 2000100-DEL-PC2-PE-T-21**

PROGRESIVA	INICIO (Km)	10+317	FIN (Km)	10+367	LADO	DERECHO/ IZQUIERDO
------------	-------------	--------	----------	--------	------	-----------------------

**1. OBJETO:**

El objeto de la presente, es la de realizar la TRANSFERENCIA DE PROPIEDAD INTERESTATAL del área requerida por el Estado, Autoridad para la Reconstrucción con Cambios, adscrita a la Presidencia del Consejo de Ministros (PCM). En ese sentido, el procedimiento requiere de la elaboración de un Plan de Saneamiento Físico Legal y un expediente técnico acorde a lo dispuesto en la Directiva N° 001-2021/SBN, aprobado por Resolución N°0060-2021/SBN, Directiva para la Inscripción y Transferencia de Predios Estatales requeridos para la ejecución de Obras de Infraestructura en el marco del T.U.O. del Decreto Legislativo N° 1152, de fecha 20.10.2020, mediante las cuales se establece los requisitos que el titular del proyecto deberá adjuntar la solicitud de inscripción de transferencia, conforme a lo estipulado en el numeral 6.4 de la Directiva antes señalada, así también como del numeral 6.2, que regula el procedimiento de transferencia de propiedad de predios del estado a cargo de la Subdirección de Desarrollo Inmobiliario - SDDI en aplicación del artículo 41° T.U.O. del Decreto Legislativo N° 1152.

**1. TITULARES**

		RUC/DNI
NOMBRE TITULAR	PROYECTO ESPECIAL CHAWMOCHIC	20156058710
CONDICIÓN JURÍDICA	PROPIETARIO	
PARTIDA ELECTRÓNICA	11161823	
NATURALEZA DEL TITULAR	ESTATAL	

**2. ZONIFICACIÓN, TIPO Y USO DEL PREDIO**


ZONIFICACIÓN	SIN ZONIFICACION
TIPO	RUSTICO
USO ACTUAL	AGRICOLA

**3. UBICACIÓN**

UNIDAD CATASTRAL ACTUAL	-
UNIDAD CATASTRAL ANTERIOR	-
DENOMINACIÓN	LOTE SECTOR VI-A (2)
SECTOR	VI
DISTRITO	CHICAMA, HUANCHACO
PROVINCIA	TRUJILLO, ASCOPE
DEPARTAMENTO	LA LIBERTAD
REFERENCIA	-

**4. DEL ÁREA A TRANSFERIR**

DESCRIPCIÓN	ÁREA (Ha)	ÁREA (m2)
ÁREA INSCRITA	1,385.0400	13,850,400.00
TOTAL DE ÁREAS INDEPENDIZADAS SEGÚN T.A. DE	389.8255	3,898,254.91
Área a TRANSFERIR a favor del Estado Peruano - AUTORIDAD PARA LA RECONSTRUCCION CON CAMBIOS	0.0446	446.28
ÁREA REMANENTE TOTAL	995.1699	9,951,699.81

  
Ing. Emerson Rafael Contreras Rodríguez  
Cuerpo Técnico en Coordinación  
Dirección de Soluciones Integradas - ARO

  
Ing. JOSÉ LUIS HUAROTO YAGÜELLO  
Verificadora Catastral  
Código: 019012VOPRLA



4. DESCRIPCIÓN DEL ÁREA A MATRIZ

ÁREA MATRIZ DEL PREDIO SECTOR VÍA (2)

PLANO: 2508148-QEL/PC2-PE/1-21

*[Firma]*  
Ing. JOSÉ LUIS HUARTE VIGILLO  
Verificador Catastral  
Código: 010022VCPPLX

DESCRIPCIÓN DE LINDEROS, COLINDANCIAS Y MEDIDAS PERIMÉTRICAS

	COLINDANCIA	LONG. (m)
NORTE	COLINDA CON PROPIEDAD DEL ESTADO PERUANO (DEL VERTICE "1" AL VERTICE "9")	8,018.71
SUR	COLINDA CON LOTE VD.42-II, CON LOTE VD.67-II Y CON LOTE VD.230(A)-II (DEL VERTICE "47" AL VERTICE "54")	1,415.24
ESTE	COLINDA CON SECTOR VI-A, CON LOTE VD.85-II, CON LOTE VD.283-II, CON LOTE VD.316-II, CON LOTE VD.51-II Y CON CARRETERA VÍA DE EVITAMIENTO DE TRUJILLO (DEL VERTICE "3" AL VERTICE "43")	13,587.88
OESTE	COLINDA CON LOTE EL TABLAZO-101, CON LOTE EL TABLAZO-101B-2, CON LOTE EL TABLAZO-101A-2, CON QUEBRADA RÍO SECO, CON ÁREA ARQUEOLÓGICA Y CON ÁREA DE CONSERVACIÓN REGIONAL "LOMAS DEL CERRO CAMPANA" (DEL VERTICE "54" AL VERTICE "1")	14,059.08

CUADRO DE DATOS TÉCNICOS

CUADRO DE COORDENADAS DEL ÁREA MATRIZ							
VERTICE	LADO	DISTANCIA (m)	ANG. INTERNO	COORD. WGS84-178 (m)		COORD. P8AD56-178 (m)	
				ESTE (m)	NORTE (m)	ESTE (m)	NORTE (m)
1	1-2	6756.64	36°40'	710303.4859	9120052.8910	710254.4560	9120423.4890
2	2-3	1254.07	184°58'43"	716096.9435	9116579.4380	716350.0000	9116950.0000
3	3-4	828.45	62°32'51"	717226.5029	9118030.5278	717477.5780	9118401.0840
4	4-5	826.19	154°37'9"	716561.3250	9115526.6998	716812.3900	9115907.2480
5	5-6	807.81	145°39'27"	715741.0849	9115374.1497	715992.1390	9115744.8940
6	6-7	704.15	163°58'27"	714986.2278	9115691.5138	715249.2710	9116062.0610
7	7-8	506.16	145°56'12"	714452.2290	9116136.1698	714703.2640	9116506.7220
8	8-9	167.51	189°55'13"	714306.1222	9118620.7894	714557.1540	9118991.3450
9	9-10	170.08	250°32'32"	714230.8605	9116770.4415	714481.8910	9117141.0020
10	10-11	604.16	172°32'24"	714082.1338	9116749.0091	714313.1620	9117119.5680
11	11-12	172.35	174°44'58"	713457.9771	9116751.3233	713708.9970	9117121.8820
12	12-13	471.71	181°1'55"	713286.4105	9116767.7534	713537.4280	9117138.3120
13	13-14	331.57	177°22'15"	712816.1160	9118804.2579	713067.1270	9117174.8180
14	14-15	624.21	176°32'20"	712487.0666	9116845.0540	712738.0730	9117215.6120
15	15-16	971.98	299°15'31"	711873.3803	9116959.1146	712124.2580	9117329.6730
16	16-17	221.71	289°57'24"	712185.4721	9118038.8027	712436.4780	9118409.1490
17	17-18	290.85	90°0'0"	712395.4954	9116109.6363	712646.5020	9116480.1840
18	18-19	94.65	88°37'48"	712488.6796	9115834.1209	712739.6880	9118204.6650
19	19-20	198.43	266°42'56"	712386.3228	9115805.9485	712649.3300	9116176.4930
20	20-21	110.62	94°41'54"	712446.4347	9115813.4401	712897.4430	9115983.9810
21	21-22	223.26	289°59'59"	712341.6731	9115577.9188	712592.6800	9115948.4590
22	22-23	44.90	289°14'42"	712413.3637	9115366.4825	712664.3720	9115737.8200
23	23-24	48.98	157°0'51"	712448.7802	9115394.1291	712899.7890	9115764.6680
24	24-25	302.42	96°4'57"	712486.0745	9115406.8648	712747.0840	9115777.4030
25	25-26	104.54	92°53'41"	712805.2146	9115124.8285	712856.2280	9115495.3630
26	26-27	182.52	284°37'25"	712509.7448	9115082.2233	712760.7550	9115452.7570
27	27-28	0.71	90°59'1"	712568.1836	9114909.3086	712819.1950	9115279.8400
28	28-29	285.83	284°59'58"	712587.5296	9114909.0358	712818.5410	9115279.5870
29	29-30	63.39	89°59'59"	712554.1609	9114636.8612	712905.1740	9115007.3890
30	30-31	189.38	187°19'40"	712593.7517	9114617.6335	712844.7640	9114988.1610
31	31-32	132.67	90°6'48"	712440.2207	9114546.0948	712891.2310	9114916.6210
32	32-33	129.03	289°38'43"	712383.9517	9114666.2373	712634.9610	9115036.7650
33	33-34	90.02	242°9'42"	712292.3028	9114575.4117	712543.3110	9114945.9380
34	34-35	229.63	86°9'29"	712318.4752	9114489.2849	712569.4840	9114859.8100
35	35-36	401.70	249°44'10"	712110.4599	9114382.0146	712361.4660	9114762.5380

Ing. Efraim Rafael Lombardi Rodríguez  
Especialista en Coordinación  
Dirección de Soluciones Integrales - ARCC

CUADRO DE COORDENADAS DEL AREA MATRIZ							
VERTICE	LADO	DISTANCIA (m)	ANG. INTERNO	COORD. WC884-178 (m)		COORD. P8AD58-178 (m)	
				ESTE (m)	NORTE (m)	ESTE (m)	NORTE (m)
36	36-37	46.56	112°11'42"	712144.0556	9113991.7251	712395.0630	9114362.2430
37	37-38	39.72	245°35'30"	712102.5712	9113970.5945	712353.5780	9114341.1120
38	38-39	383.09	273°34'16"	712104.3821	9113930.9170	712355.3890	9114301.4340
39	39-40	120.41	179°55'11"	712455.4183	9113968.7788	712706.4300	9114338.2970
40	40-41	107.79	88°13'0"	712375.1497	9113981.5194	712826.1930	9114352.0350
41	41-42	291.75	154°15'22"	712583.2114	9113874.0259	712834.2250	9114344.5430
42	42-43	433.89	176°55'54"	712476.5003	9113602.4968	712727.5130	9113973.0100
43	43-44	94.67	89°34'29"	712296.6090	9113207.7447	712547.4200	9113578.2520
44	44-45	125.00	270°00"	712210.5732	9113247.6763	712461.5830	9113618.1940
45	45-46	94.67	270°01"	712157.8487	9113134.3419	712408.8580	9113504.8480
46	46-47	1338.93	89°52'33"	712243.6855	9113094.4103	712494.6960	9113464.9180
47	47-48	158.64	89°40'29"	711676.3039	9111881.6433	711927.3090	9112252.1310
48	48-49	200.39	270°58'11"	711532.8420	9111949.3478	711763.8490	9112319.8380
49	49-50	166.11	97°35'48"	711450.2857	9111766.7573	711701.2880	9112137.2430
50	50-51	451.80	178°31'29"	711272.0543	9111820.3409	711523.0540	9112190.8270
51	51-52	120.02	113°51'57"	710842.8775	9111961.5158	711093.8710	9112332.0030
52	52-53	61.34	192°46'53"	710831.0459	9112080.9472	711082.0390	9112451.4360
53	53-54	238.94	198°54'18"	710811.8453	9112139.1354	711082.8380	9112509.6230
54	54-55	62.00	30°57'12"	710670.1196	9112329.1641	710921.1100	9112699.6560
55	55-56	639.40	297°57'15"	710727.4538	9112305.5693	710978.4450	9112676.0600
56	56-57	351.60	154°17'56"	710665.2299	9112941.9356	710816.2190	9113312.4380
57	57-58	194.90	180°00"	710786.1539	9113272.0818	711037.1440	9113642.5870
58	58-59	171.27	199°16'28"	710853.1873	9113455.0991	711104.1780	9113825.6040
59	59-60	35.00	180°03"	710855.7056	9113626.3437	711106.6960	9113996.6540
60	60-61	31.82	179°59'56"	710856.2197	9113661.3392	711107.2100	9114031.8500
61	61-62	770.12	73°42'58"	710856.6877	9113693.1568	711107.6780	9114063.6680
62	62-63	811.91	256°52'12"	711592.6542	9113466.3685	711843.6550	9113836.8790
63	63-64	1596.89	228°31'57"	712001.7529	9114167.8730	712252.7580	9114538.1980
64	64-65	135.73	34°11'54"	711501.0418	9115683.8290	711752.0370	9116054.3680
65	65-66	407.07	179°59'55"	711608.4392	9115600.8279	711859.4360	9115971.3670
66	66-67	298.67	180°04"	711930.5283	9115351.8937	712181.5300	9115722.4300
67	67-68	372.95	179°59'58"	712166.8447	9115169.2588	712417.8500	9115539.7930
68	68-69	68.08	181°35'47"	712481.9332	9114941.1973	712712.9430	9115311.7290
69	69-70	31.86	323°46'58"	712516.9363	9114801.0848	712767.9470	9115271.6160
70	70-71	172.55	214°37'15"	712507.2595	9114931.4424	712758.2700	9115301.9740
71	71-72	31.86	68°11'18"	712370.7356	9115036.9562	712821.7440	9115407.4890
72	72-73	60.52	168°8'50"	712386.1913	9115053.1219	712649.2000	9115423.6550
73	73-74	68.30	289°44'0"	712455.5395	9115072.4625	712706.5490	9115442.9980
74	74-75	179.08	179°40'18"	712434.7569	9115137.5267	712685.7660	9115508.0610
75	75-76	167.18	179°58'36"	712381.2430	9115308.4334	712632.2510	9115678.9700
76	76-77	134.75	311°10'10"	712331.3520	9115487.9973	712582.3590	9115838.5380
77	77-78	106.90	157°17'26"	712261.0087	9115353.0620	712512.0150	9115723.5990
78	78-79	52.48	168°11'15"	712174.3308	9115290.4951	712425.3360	9115661.0310
79	79-80	34.38	208°27'31"	712126.3484	9115269.2885	712377.3530	9115639.8240
80	80-81	205.46	89°59'57"	712105.3227	9115242.0819	712356.3270	9115612.6170
81	81-82	407.07	179°59'56"	711942.7581	9115367.7185	712193.7600	9115738.2050
82	82-83	165.35	180°07"	711620.6691	9115616.6527	711871.6660	9115887.1920
83	83-84	1032.58	145°58'25"	711489.8331	9115717.7855	711740.8280	9116088.3080
84	84-85	732.28	153°27'52"	711166.0295	9116698.3416	711417.0180	9117068.7950
85	85-86	483.42	207°34'59"	711271.2275	9117422.9294	711522.2160	9117793.4920
86	86-87	104.45	37°9'9"	711110.8036	9117880.9994	711381.5890	9118251.5880
87	87-88	239.51	179°59'54"	711197.6813	9117823.3090	711448.6680	9118193.8770
88	88-89	42.62	212°14'14"	711397.3453	9117691.0195	711646.3350	9118161.5870
89	89-90	22.79	61°38'21"	711439.9527	9117890.0604	711690.9430	9118060.6280
90	90-91	104.98	266°7'23"	711428.6808	9117670.2587	711679.6710	9118040.8260
91	91-92	212.01	180°01"	711518.1945	9117812.2753	711787.1880	9117982.8420
92	92-93	398.09	325°25'27"	711682.9318	9117495.1766	711943.9260	9117865.7420
93	93-94	445.53	180°03"	711544.4636	9117864.5438	711755.4558	9118238.1200

Ing. Ernesto Rafael Cordero Rodríguez  
 Especialista en Coordinación  
 Dirección de Soluciones Integrales - RICC

Verificado  
 Ing. JOSÉ LUIS GUARINO MACULLO  
 Verificador Geométrico  
 Código: 01082307PLX



CUADRO DE COORDENADAS DEL ÁREA MATRIZ							
VERTICE	LADO	DISTANCIA (m)	ANG. INTERNO	COORD. WG84-178 (m)		COORD. PSAD56-178 (m)	
				ESTE (m)	NORTE (m)	ESTE (m)	NORTE (m)
94	94-95	374.70	277°7'30"	711378.2307	9118277.9034	711829.2190	9118648.4790
95	95-96	28.50	110°53'32"	711050.6178	9118096.0436	711301.6020	9118466.6160
96	96-97	1400.01	149°23'47"	711028.7452	9118114.4443	711279.7290	9118485.0170
97	97-1	670.61	183°40'26"	710565.4831	9119435.5820	710816.4580	9118606.1720
TOTAL		3702.91	17099°59'57"				

**6. DESCRIPCIÓN DEL ÁREA A TRANSFERIR**

**ÁREA REQUERIDA POR AUTORIDAD PARA LA RECONSTRUCCIÓN CON CAMBIOS**

PLANO: 2508149-GEL/PC2-PETI-21

**DESCRIPCIÓN DE LINDEROS, COLINDANCIAS Y MEDIDAS PERIMÉTRICAS**

	COLINDANCIA -	LONG. (m)
NORTE	COLINDA CON EL ÁREA REMANENTE DEL PREDIO SECTOR VIA (2), PROPIEDAD DEL PROYECTO ESPECIAL CHAVIMOCHIC P.E. 11181823 (DEL VERTICE "A" AL VERTICE "B")	35.48
SUR	COLINDA CON ÁREA DE RESERVA LA CUMBRE (C), INSCRITO EN LA P.E. 11220391 (DEL VERTICE "B" AL VERTICE "E")	39.40
ESTE	COLINDA CON PUNTO DE INTERSECCIÓN ENTRE EL LADO NORTE Y SUR, EN EL VERTICE "B"	-
OESTE	COLINDA CON EL ÁREA REMANENTE DEL PREDIO SECTOR VIA (2), PROPIEDAD DEL PROYECTO ESPECIAL CHAVIMOCHIC P.E. 11181823 (DEL VERTICE "E" AL VERTICE "A")	23.10

**CUADRO DE DATOS TÉCNICOS**

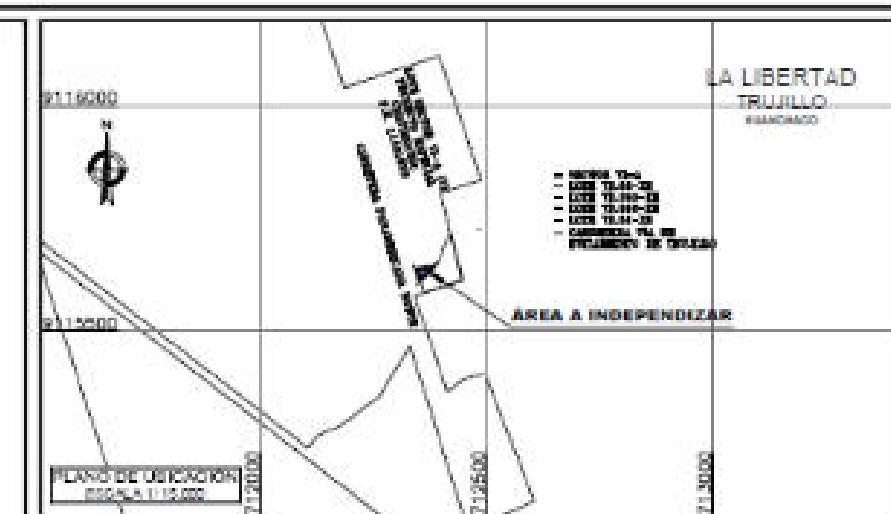
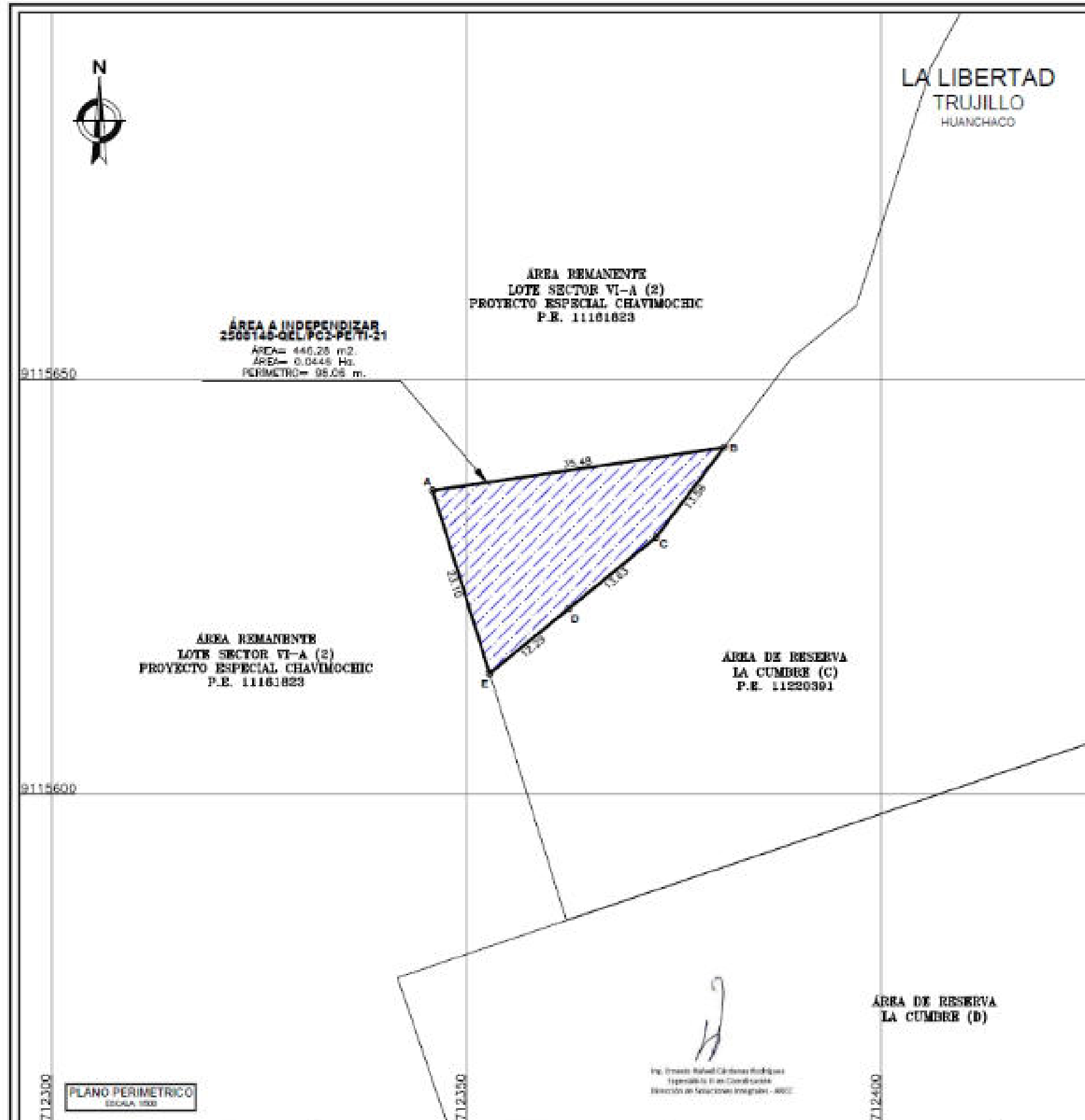
CUADRO DE COORDENADAS DEL ÁREA A INDEPENDIZAR							
VERTICE	LADO	DISTANCIA (m)	ANG. INTERNO	COORD. WG84-178 (m)		COORD. PSAD56-178 (m)	
				ESTE (m)	NORTE (m)	ESTE (m)	NORTE (m)
A	A-B	35.48	81°6'29"	712345.8934	9115636.6435	712596.8990	9116007.1887
B	B-C	13.56	44°32'39"	712380.9916	9115641.8237	712832.0028	9116012.3698
C	C-D	13.63	166°20'44"	712372.8198	9115631.0030	712823.8270	9116001.5440
D	D-E	12.29	180°0'1"	712362.2719	9115622.3741	712613.2790	9115992.9150
E	E-A	23.10	68°07'	712352.7570	9115614.5902	712803.7840	9115985.1310
TOTAL		98.06	540°00"				

CUADRO DE RESUMEN DE ÁREAS					
	ÁREA REGISTRAL			ÁREA GRÁFICA	
	Ha	m <sup>2</sup>	Perímetro	m <sup>2</sup>	Ha
ÁREA MATRIZ				13,858,400.00	1,305.0400
ÁREAS INDEPENDIZADAS				3,898,254.91	389.8255
ÁREA A INDEPENDIZAR				646.28	0.0646
REMANENTE TOTAL				9,961,898.81	985.1899

  
 Ing. Ernesto Rafael Cárdenas Rodríguez  
 Especialista en Coordinación  
 Dirección de Soluciones Integrales - AIGC

  
 Ing. JOSÉ LUIS HUARCO MAGULLO  
 Verificador Catastral  
 Código: 01002VCPFLX





CUADRO DE COORDENADAS UTM DEL ÁREA A INDEPENDIZAR

PUNTO	LADO	DIRECCION	ANGULO (GR)	WGS84		PROYECTO	
				EESTE (X)	NORTE (Y)	EESTE (X)	NORTE (Y)
A	A-B	35.48	87°42'	712340.8624	9115651.8422	712340.8624	9115651.8422
B	B-C	13.80	47°32'38"	712356.8611	9115641.8237	712356.8611	9115641.8237
C	C-D	13.80	188°28'44"	712373.8798	9115631.8230	712373.8798	9115631.8230
D	D-E	12.20	180°00'	712381.8718	9115631.8230	712381.8718	9115631.8230
E	E-A	25.80	90°00'	712381.8718	9115641.8422	712381.8718	9115641.8422
TOTAL		98.08	342°00'				

CUADRO DE AREAS

ÁREAS INDEPENDIZADAS	ÁREA (Ha.)	ÁREA (m²)
*ÁREA MATRIZ IDENTIFICADA	1,390.0400	18,880,400.00
ÁREAS INDEPENDIZADAS	-	-
-Fichas 1	11.0000	148,000.00
-Fichas 2	20.0000	268,000.00
-Fichas 4	11.0000	148,000.00
-Fichas 5	208.1400	2,787,400.00
-Lote TB. 440-02	1.0400	13,720.00
-Área de Reserva La Cumbre (A)	5.8100	76,530.00
-Área de Reserva La Cumbre (B)	0.5000	6,500.00
-Área de Reserva La Cumbre (C)	0.0000	0.00
-Área de Reserva La Cumbre (D)	0.0000	0.00
-Fichas 6	0.7000	9,100.00
-Lote 1 Ma. "V"	0.0000	0.00
-Área de Reserva La Cumbre	98.0000	1,276,000.00
-Sector VI-A(2) Etapa III	0.0000	0.00
-Sector de Tia-Teresa 1	14.0700	182,900.00
*ÁREA A INDEPENDIZAR	0.0448	580.28
*ÁREA REMANENTE	905.1000	11,904,400.00

NOTA: La conversión del Datum PSAD56 a WGS84 fue realizada con el Software ARCOIS versión 10.5 / factor 0.

APPELLIDO Y NOMBRES / RAZÓN SOCIAL

AUTORIDAD PARA LA RECONSTRUCCIÓN CON CAMBIOS (ARCC)

CÓDIGO	CONDICIÓN JURÍDICA	PARTIDA REGISTRAL PRECISA
2502148-02/PC2-PE/VI-21	Propietario	4446123
DEPARTAMENTO	PROVINCIA	DISTRITO
LA LIBERTAD	TRUJILLO, ACOPE	CHICAMA, HUANCHACO
SECTOR	TIPO DE PREDIO	VIVIENDA
VI	RÚSTICO	
RECONSTRUCCIÓN	ARCO	
LOTE SECTOR VI-A (2)	DEPECHO / IZQUIERDO	
PROCESO REGISTRAL	PROCESO REGISTRAL	
10-217	10-217	

Firma: Rafael Christian Rodríguez  
Especialista en las Coordinación  
Dirección de Asesorías Integrales - ARCC