

**SUPERINTENDENCIA
NACIONAL DE BIENES
ESTATALES**



**SUBDIRECCIÓN DE
ADMINISTRACIÓN
DEL
PATRIMONIO
ESTATAL**

RESOLUCIÓN N° 1151-2022/SBN-DGPE-SDAPE

San Isidro, 30 de noviembre del 2022

VISTO:

El Expediente n.º 865-2021/SBNSDAPE que sustenta el procedimiento sobre la **PRIMERA INSCRIPCIÓN DE DOMINIO DE PREDIOS DEL ESTADO** en el marco del **TEXTO ÚNICO ORDENADO DEL DECRETO LEGISLATIVO N.º 1192**, a favor de **PROVIAS NACIONAL** del Ministerio de Transportes y Comunicaciones, respecto de un área de **17 980,99 m²**, signada con código **INMA-HUANC-03**, ubicada en el distrito de Canchaque, provincia de Huancabamba y departamento de Piura (en adelante “el predio”);

CONSIDERANDO:

1. Que, la Superintendencia Nacional de Bienes Estatales, es el ente rector del Sistema Nacional de Bienes Estatales encargada de normar y supervisar las acciones que realicen las entidades que conforman el mencionado Sistema, en materia de adquisición, disposición, administración y registro de los bienes estatales a nivel nacional, así como de ejecutar dichos actos respecto de los bienes estatales que se encuentran bajo su competencia, procurando optimizar su uso y valor, conforme al Texto Único Ordenado de la Ley General del Sistema Nacional de Bienes Estatales¹ (en adelante “TUU de la Ley”), su Reglamento aprobado por el Decreto Supremo n.º 008-2021-VIVIENDA (en adelante “el Reglamento”);

2. Que, de acuerdo a lo dispuesto en el artículo 49º del Reglamento de Organización y Funciones de esta Superintendencia aprobado por la Resolución n.º 0066-2022/SBN del 26 de setiembre del 2022, con el cual se aprueba Texto Integrado del Reglamento de Organización y Funciones de la Superintendencia Nacional de Bienes Estatales, en mérito a lo establecido en el Decreto Supremo n.º 011-2022-VIVIENDA (en adelante “el ROF de la SBN”) la Subdirección de Administración del Patrimonio Estatal - SDAPE es la unidad orgánica encargada de sustentar y aprobar los actos de adquisición y administración de los predios estatales bajo la competencia de la SBN, así como de las acciones de saneamiento técnico – legal de los mismos, procurando su eficiente gestión de éstos, racionalizando su uso y optimizando su valor; asimismo, conforme a lo previsto en el literal j) del artículo 50º, es función de la SDAPE constituir cargas, gravámenes y demás derechos reales conforme a Ley (...);

¹ Aprobado por Decreto Supremo n.º 019-2019-VIVIENDA, publicada en el diario oficial “El Peruano”, el 10 de julio de 2019.

3. Que, mediante la Ley que facilita la adquisición, expropiación y posesión de bienes inmuebles para obras de infraestructura y declara de necesidad pública la adquisición o expropiación de bienes inmuebles afectados para la ejecución de diversas obras de infraestructura², derogada parcialmente (a excepción de su Quinta Disposición Complementaria y Final), por la Ley Marco de Adquisición y Expropiación de inmuebles, transferencia de inmuebles de propiedad del Estado, liberación de Interferencias y dicta otras medidas para la ejecución de obras de infraestructura³ y sus modificaciones (Decreto Legislativo 1210⁴, Decreto Legislativo 1330⁵, Decreto Legislativo 1366⁶), se crea un régimen jurídico aplicable a los procesos de adquisición y expropiación de inmuebles, transferencia de bienes inmuebles de propiedad del Estado y liberación de Interferencias para la ejecución de obras de infraestructura. Las normas antes glosadas, han sido recogidas en el Texto Único Ordenado del Decreto Legislativo 1192⁷ (en adelante “TUO del DL 1192”); asimismo, es conveniente precisar que aún se encuentra parcialmente vigente el Decreto Supremo 011-2013-VIVIENDA “reglamento de los procedimientos especiales de saneamiento físico-legal y reglas para la inscripción de transferencias y modificaciones físicas de predios sujetos a trato directo o expropiación y aprueba otras disposiciones⁸ (en adelante “el Decreto Supremo”); aunado a ello, la Directiva sobre inscripción y transferencia de predios estatales requeridos para la ejecución de obras de infraestructura en el marco del Decreto Legislativo 1192⁹ (en adelante “la Directiva”), constituyen la normativa especial aplicable al presente procedimiento administrativo;

4. Que, de la normativa especial antes descrita, se advierte que la finalidad de los procedimientos administrativos derivados, concretamente del artículo 41° del “TUO del DL 1192”, deben ser simplificados y dinámicos, en la medida que la SBN, como representante del Estado, únicamente se sustituye en lugar del titular registral a efectos de efectivizar la transferencia o cualquier otro derecho real en favor del titular del proyecto; sustentándose dicho procedimiento en el **plan de saneamiento físico y legal** el cual ostenta la calidad de **declaración jurada** y es elaborado por el titular del proyecto, bajo responsabilidad;

5. Que, a través de la Segunda Disposición Complementaria Final del Decreto de Urgencia n.º 003-2020, publicada el 08.01.2020 - Decreto de Urgencia que establece disposiciones extraordinarias para la adquisición y liberación de áreas necesarias para el Plan Nacional de Infraestructura para la Competitividad y el Plan Integral de Reconstrucción con Cambios; se declaró de necesidad y utilidad pública, la ejecución el proyecto vial: **“CARRETERA EMP. PE-1NJ (DV. HUANCABAMBA) BUENOS AIRES - SALITRAL - CANCHAQUE - EMP. PE-3N HUANCABAMBA, TRAMO 71+600 - HUANCABAMBA”**;

Respecto de la primera inscripción de dominio de “el predio”

6. Que, mediante Oficio n.º 19528-2021-MTC/20.11, presentado el 26 de julio de 2021 (Solicitud de Ingreso n.º 19214-2021), el **PROYECTO ESPECIAL DE INFRAESTRUCTURA DE TRANSPORTE NACIONAL – PROVÍAS NACIONAL** (en adelante “el administrado”), representado por el entonces Director de Derecho de Vía Roller Edinson Rojas Floreano, solicitó la **PRIMERA INSCRIPCIÓN DE DOMINIO DE PREDIOS DEL ESTADO** en el marco del **TEXTO ÚNICO ORDENADO DEL DECRETO LEGISLATIVO N.º 1192** de un área de 17 987,56 m² sustentando su pedido en la normativa especial descrita en el tercer, cuarto y quinto considerando de la presente resolución y adjuntando el plan de saneamiento físico legal y anexos;

7. Que, en ese sentido, de acuerdo con la finalidad del presente procedimiento administrativo, esta Subdirección procedió con la **calificación atenuada**¹⁰ de la solicitud

2 Aprobada por Ley n.º 30025, publicada en el diario oficial “El Peruano”, el 22 de mayo de 2013.

3 Aprobada por Decreto Legislativo n.º 1192, publicada en el diario oficial “El Peruano”, el 23 de agosto de 2015.

4 Publicada en el diario oficial “El Peruano”, el 23 de septiembre de 2015.

5 Publicada en el diario oficial “El Peruano”, el 6 de enero de 2017.

6 Publicada en el diario oficial “El Peruano”, el 23 de julio de 2018.

7 Aprobado por Decreto Supremo n.º 015-2020-VIVIENDA, publicada en el diario oficial “El Peruano”, el 26 de octubre de 2020.

8 Aprobado por Decreto Supremo n.º 011-2013-VIVIENDA, publicada en el diario oficial “El Peruano”, el 23 de septiembre de 2013.

9 Directiva 001-2021/SBN, aprobado por Resolución n.º 0060-2021/SBN, publicada en el diario oficial “El Peruano”, el 26 de julio de 2021.

10 Ello se desprende de la naturaleza del presente procedimiento administrativo y del carácter de declaración jurada de la información presentada por la entidad a cargo del proyecto.

presentada por “el administrado”, con la finalidad de verificar el cumplimiento de los requisitos exigidos por la normativa vigente; emitiéndose el Informe Preliminar n.º 02211-2021/SBN-DGPE-SDAPE del 05 de agosto de 2021, según el cual se concluyó respecto de “el predio”, entre otros, lo siguiente:

- 7.1. No presentó certificado de búsqueda catastral;
- 7.2. Revisada la base gráfica SUNARP, se observa una superposición de “el predio” con la partida n.º 11059631 del Registro de Predios de Piura;

8. Que, en ese sentido, mediante Oficio n.º 07654-2021/SBN-DGPE-SDAPE del 14 de setiembre de 2021 (en adelante “el Oficio”), debidamente notificado a “el administrado” a través de la mesa de partes virtual (mesapartespvn@pvn.gob.pe) el 21 de setiembre de 2021, se le solicitó se pronuncie respecto a las observaciones descritas en el considerando que antecede y adecue su pedido al marco legal vigente, para lo cual se le otorgó el plazo de diez (10) días hábiles, conforme lo establecido en el numeral 4 del artículo 143º del Texto Único Ordenado de la Ley n.º 27444, Ley del Procedimiento Administrativo General (en adelante el “TUO de la Ley n.º 27444”), a fin de que cumpla con aclarar y/o presentar documentación requerida, bajo apercibimiento de tener por no presentada su solicitud, siendo el plazo máximo para atender “el Oficio” el 05 de octubre del 2021;

9. Que, dentro del plazo otorgado, mediante Oficio n.º 28008-2021-MTC/20.11 presentado el 29 de setiembre de 2021 (Solicitud de Ingreso n.º 25455-2021), “el administrado” presentó la siguiente información: **a)** Informe n.º 003-2021/CLS n.º 0148-2021-MTC/20.11 del 23.09.2021; **b)** plan de saneamiento físico legal; **c)** inspección técnica; **d)** informe técnico legal; **e)** memoria descriptiva; **f)** panel fotográfico INMA-HUANC-03; **e)** plano perimétrico - ubicación; y, **f)** certificado de búsqueda catastral;

10. Que, esta Subdirección procedió con la calificación atenuada de la solicitud presentada por “el administrado”, con la finalidad de verificar si subsanaron las observaciones comunicadas mediante “el oficio” señalados en el séptimo considerando de la presente resolución, emitiéndose el Informe Preliminar n.º 03363-2021/SBN-DGPE-SDAPE del 24 de noviembre de 2021, a través del cual se verificó que “el administrado” subsanó y aclaró las observaciones advertidas; tal como se detalla a continuación:

- 10.1. Respecto a la observación del sub numeral 7.1 del séptimo considerando de la presente resolución, “el administrado” aclara que inicialmente se había identificado un área de 17 987,56 m² para la solicitud de inmatriculación, asimismo como parte del procedimiento se ha gestionado un certificado de búsqueda catastral (CBC) con número de publicidad n.º 2021-3071616, el cual dentro de sus conclusiones identifica la superposición con los predios inscritos en las partidas nros. 04004661 y 11208962 del Registro de Predios de Piura;

Por lo anteriormente expuesto, y con el fin de evitar la superposición con la partida n.º 04004661, se ha procedido a reducir el área a inmatricular, para así evitar superposición con la mencionada partida, por lo que se ha reducido el área a **17 980,99 m²**. Dicha modificación de área ha sido consignada en la memoria, planos, informe técnico de inspección y plan de saneamiento físico legal;

Asimismo, en el ítem 5.2.5 del plan de saneamiento físico legal donde indican que de la revisión de la base grafica de SUNARP, se advierte que existe una superposición con la partida n.º 11208962 del Registro de Predios de Piura; la misma que **corresponde a la anotación preventiva del derecho de vía, del proyecto carretera Emp. PE-1NJ (Dv. Huancabamba) Buenos Aires - Salitral - Canchaque - Emp PE-3N Huancabamba, tramo 71+600 - Huancabamba**, de acuerdo con el artículo 5.5 del “TUO del DL 1192”, es la misma que ha sido solicitado por PROVIAS NACIONAL, Sujeto Activo materia del trámite, lo cual no

es un impedimento para realizar la primera inscripción de dominio, sino todo lo contrario forma parte del procedimiento regulado en el D.L antes mencionado; **en consecuencia; ha cumplido con subsanar la observación formulada;**

10.2. Respecto a la observación del sub numeral 7.2 del séptimo considerando de la presente resolución, “el administrado” revisó el resultado del CBC, advirtiendo que no se ha determinado superposición con el área inscrita en la partida n.º 11059631 del Registro de Predios de Piura, la cual se encuentra colindando con “el predio”, asimismo, es importante aclarar que esta partida fue inscrita en el Datum PSAD 56, por lo que la aparente superposición se debe a un desfase gráfico por conversión de DATUM; **en consecuencia; ha cumplido con subsanar la observación formulada;**

11. Que, es importante precisar que, de la revisión del plan de saneamiento físico - legal “el administrado” declaró que “el predio” se encuentra desocupado, asimismo, de la revisión de la base gráfica del SIGDA – Ministerio de Cultura advierte superposición parcial al sitio arqueológico denominado “Camino Prehispánico Trazo Cruz Blanca – Canchaque: Sección 2”; sin embargo de la inspección realizada en campo se ha verificado que no existen indicios de superposición física con monumentos arqueológicos y/o bienes culturales en “el predio” materia de rogatoria;

12. Que, por otro lado, “el administrado” declaró que de la revisión de “el predio” de la base gráfica del Ministerio de Energía y Minas (MINEM) – GEOCATMIN, se advierte superposición con la concesión minera con código 010067819; sin embargo, no repercute al procedimiento de primera inscripción de dominio; aunado a ello, del levantamiento de información en campo no se ha encontrado infraestructura correspondiente a la mencionada concesión ni actividades mineras de exploración, explotación entre otros; además no cuenta con cargas ni gravámenes; no presenta edificaciones, en relación con el informe de inspección técnica y fotografías; “el administrado” indicó que la inspección fue realizada el 01 de julio de 2021, “el predio” es rústico - rural, topografía plana y a la fecha se encontraba desocupada;

13. Que, por otro lado, el tercer párrafo del artículo 3º de “el Decreto Supremo”, concordante con el numeral 5.6) de “la Directiva”, establecen que, la información y documentación que el solicitante presente y la que consigne en el plan de saneamiento físico y legal, al cual se refiere la presente directiva, **adquieren la calidad de declaración jurada.** Asimismo, el numeral 6.2.2) de la citada Directiva, señala que, la documentación que sustenta la emisión de la resolución, son **los documentos proporcionados por el solicitante;** precisándose además que, no es necesario ni obligatorio el cumplimiento de otros requisitos por parte de la SBN, tales como la inspección técnica del predio, obtención del certificado de parámetros urbanísticos o de zonificación y vías;

14. Que, el artículo 5º de “el Decreto Supremo”, establece que, en el caso de **predios no inscritos de propiedad estatal,** la SBN realizará la primera inscripción de dominio **a favor del titular del proyecto;** disposición legal que es concordante con lo prescrito por el numeral 6.1.1 de “la Directiva”;

15. Que, en atención a lo expuesto, esta Superintendencia tomará como válida la documentación y declaración presentada en estricto cumplimiento del marco normativo antes señalado y lo sustentado en la documentación presentada por “el administrado”, dado que acorde a lo detallado en el considerando décimo tercero de la presente Resolución, el titular del proyecto asume entera responsabilidad por lo declarado en el plan de saneamiento físico legal y la solicitud presentada; y, en consecuencia, se procederá con la primera inscripción de dominio de “el predio” a favor de “el administrado” con la finalidad de ser destinado a la ejecución del proyecto vial: **“Carretera Emp.PE.1NJ (DV. Huancabamba) Buenos Aires - Salitral - Canchaque - EMP. PE-3N Huancabamba, Tramo 71+600 – Huancabamba”,** conforme se señala en el plan de saneamiento físico legal y en los documentos técnicos como plano perimétrico – ubicación y memoria descriptiva suscritos y autorizados por el verificador catastral;

16. Que, para los efectos de la calificación registral y en cumplimiento de lo previsto por el numeral 4.2.2 del Convenio de Cooperación Interinstitucional entre la SUNARP y la SBN, forman parte de la presente resolución, los documentos técnicos descritos en el considerando que antecede, lo que podrá ser verificado a través de la dirección web: <http://app.sbn.gob.pe/verifica>;

17. Que, los gastos de inscripción de la presente resolución serán asumidos por la entidad beneficiaria del acto administrativo, conforme lo dispone el numeral 4 del artículo 77° de “el Reglamento”;

De conformidad con lo dispuesto en “la Ley”, el “Reglamento de la Ley n° 29151”, el “ROF de la SBN”, el “TUO del DL n.° 1192”, “el Decreto Supremo”, “la Directiva”, Resolución n.° 005-2022/SBNGG y el Informe Técnico Legal n.° 1325-2022/SBN-DGPE-SDAPE del 25 de noviembre de 2022.

SE RESUELVE:

PRIMERO: DISPONER la PRIMERA INSCRIPCIÓN DE DOMINIO a favor de PROVIAS NACIONAL del Ministerio de Transportes y Comunicaciones, en el marco del **TEXTO ÚNICO ORDENADO DEL DECRETO LEGISLATIVO N.° 1192**, del predio de **17 980,99 m²**, signado con código **INMA-HUANC-03**, ubicado en el distrito de Canchaque, provincia de Huancabamba y departamento de Piura, con la finalidad de ser destinado al proyecto vial: **Carretera Emp. PE. 1NJ (DV. Huancabamba) Buenos Aires - Salitral - Canchaque - EMP. PE-3N Huancabamba, Tramo 71+600 – Huancabamba**, según el plano perimétrico y memoria descriptiva que sustentan la presente resolución.

SEGUNDO: REMITIR la presente resolución y la documentación técnica que la sustenta, a la Oficina Registral de Piura, Zona Registral n.° I – Sede Piura de la Superintendencia Nacional de los Registros Públicos, para los fines de su inscripción correspondiente.

TERCERO: DISPONER la publicación de la presente Resolución en el Diario Oficial El Peruano y en la Sede Digital de la Superintendencia Nacional de Bienes Estatales (www.gob.pe/sbn), el mismo día de su publicación.

Regístrese, comuníquese y publíquese. -

CARLOS ALFONSO GARCÍA WONG
Subdirector de Administración del Patrimonio Estatal
Superintendencia Nacional de Bienes Estatales



"Año del Bicentenario del Perú: 200 años de Independencia"

MEMORIA DESCRIPTIVA DEL PLANO DE INMATRICULACION DEL ÁREA OCUPADA POR PROVIAS

(Inmatriculación del predio)

PROGRESIVA	INICIO (Km)	85+000	FIN (Km)	86+000	LADO	DERECHO / IZQUIERDO
------------	-------------	--------	----------	--------	------	---------------------

1. OBJETO:

El objeto de la presente, es la de realizar la **INMATRICULACION** del área a favor de Ministerio del Transporte y Comunicaciones, representado por PROVIAS NACIONAL, se aplicará lo dispuesto por la cuarta Disposición Complementaria y Final del Reglamento de Inscripciones del Registro de Predios aprobado mediante RESOLUCION DEL SUPERINTENDENTE NACIONAL DE LOS REGISTROS PUBLICOS N° 097-2013-SUNARP/SN, concordante con el Artículo 78 del Decreto Supremo N° 019-2015-VIVIENDA, Decreto Supremo que aprueba el Reglamento de los Capítulos I, II y III del Título III de la Ley N° 30230, Ley que establece medidas tributarias, simplificación de procedimientos y permisos para la promoción y dinamización de la Inversión en el País.

2. ZONIFICACIÓN, TIPO Y USO DEL PREDIO

ZONIFICACIÓN	SIN ZONIFICACIÓN ASIGNADA
TIPO	RUSTICO - RURAL
USO ACTUAL	-

3. UBICACIÓN

SECTOR	-
DISTRITO	CANCHAQUE
PROVINCIA	HUANCABAMBA
DEPARTAMENTO	PIURA
REFERENCIA	CARRETERA EMP. PE-1NJ (DV. HUANCABAMBA) - BUENOS AIRES - SALITRAL - CANCHAQUE - EMP. PE 3N HUANCABAMBA, TRAMO 71+600 - HUANCABAMBA

4. DEL ÁREA A INMATRICULAR

DESCRIPCIÓN	ÁREA (Ha)	ÁREA (m2)
ÁREA INSCRITA	0.0000	0.00
Área a Inmatricular a favor del Estado Peruano – Ministerio de Transporte y Comunicaciones, representado por PROVIAS NACIONAL	1.7981	17980.99
ÁREA REMANENTE	0.0000	0.00



LUIS FERNANDO PURIZAGA IZQUIERDO
INGENIERO GEOGRAFO
Reg. CIP N° 79934
VERIFICADOR CATASTRAL
CORFO N° 18878/VER/2018





"Año del Bicentenario del Perú: 200 años de Independencia"

5. DESCRIPCIÓN DEL ÁREA A INMATRICULAR

ÁREA PARA INMATRICULAR

PLANO: INMA-HUANC-03

DESCRIPCIÓN DE LINDEROS, COLINDANCIAS Y MEDIDAS PERIMÉTRICAS

	COLINDANCIA - INMA-HUANC-03	LONG. (m)
NORTE	Colinda con Predios de Terceros (P183-P341)	1037.69
SUR	Colinda con Predios de Terceros (P342-182)	1047.49
ESTE	Colinda con el Derecho de Via de la Carretera EMP.PE-1NJ (DV. Huancabamba) - Buenos Aires - Salitral - Canchaque - EMP. PE 3N Huancabamba, Tramo 71+600 - Huacabamba (P182-P183)	17.33
OESTE	Colinda con el Derecho de Via de la Carretera EMP.PE-1NJ (DV. Huancabamba) - Buenos Aires - Salitral - Canchaque - EMP. PE 3N Huancabamba, Tramo 71+600 - Huacabamba (P341-P342)	31.28

CUADRO DE DATOS TÉCNICOS

DATOS TECNICOS Y CUADROS DE COORDENADAS DEL ÁREA A INMATRICULAR							
VERTICE	LADO	DISTANCIA	ANGULO	WGS84 - 17S		PSAD56 - 17S	
				ESTE (X)	NORTE (Y)	ESTE (X)	NORTE (Y)
P1	P1 - P2	4.61	181°26'49"	655391.6636	9404667.7705	655640.8466	9405041.9523
P2	P2 - P3	4.38	183°20'27"	655394.0703	9404671.6966	655643.2532	9405045.8784
P3	P3 - P4	4.14	184°27'50"	655396.5714	9404675.2888	655645.7543	9405049.4706
P4	P4 - P5	3.88	183°45'55"	655399.1927	9404678.4900	655648.3756	9405052.6718
P5	P5 - P6	3.63	184°33'30"	655401.8423	9404681.3237	655651.0252	9405055.5055
P6	P6 - P7	3.57	183°37'27"	655404.5259	9404683.7711	655653.7088	9405057.9529
P7	P7 - P8	3.56	187°21'33"	655407.3067	9404686.0021	655656.4896	9405060.1839
P8	P8 - P9	3.56	185°43'14"	655410.3490	9404687.8578	655659.5319	9405062.0396
P9	P9 - P10	3.56	187°19'44"	655413.5581	9404689.3994	655662.7410	9405063.5812
P10	P10 - P11	3.55	185°42'33"	655416.9342	9404690.5180	655666.1171	9405064.6998
P11	P11 - P12	3.55	185°18'49"	655420.3992	9404691.2940	655669.5821	9405065.4758
P12	P12 - P13	3.55	187°18'43"	655423.9220	9404691.7458	655673.1049	9405065.9276
P13	P13 - P14	3.55	188°4'31"	655427.4745	9404691.7456	655676.6574	9405065.9274
P14	P14 - P15	3.61	183°6'49"	655430.9859	9404691.2471	655680.1688	9405065.4289
P15	P15 - P16	3.87	183°3'5"	655434.5316	9404690.5455	655683.7145	9405064.7274
P16	P16 - P17	4.13	185°4'4"	655438.2845	9404689.5929	655687.4674	9405063.7747
P17	P17 - P18	4.37	184°48'22"	655442.1784	9404688.2283	655691.3613	9405062.4101
P18	P18 - P19	4.61	180°58'56"	655446.1639	9404686.4440	655695.3468	9405060.6258
P19	P19 - P20	3.20	140°41'11"	655450.3379	9404684.4888	655699.5208	9405058.6706
P20	P20 - P21	3.67	223°38'32"	655453.4352	9404685.2733	655702.6181	9405059.4551
P21	P21 - P22	17.53	180°21'4"	655456.6312	9404683.4704	655705.8141	9405057.6522



LUIS FERNANDO PURIZAGA ZUÑIGA
INGENIERO GEOGRAFO
Nº 16116
VERIFICADO EN www.mtc.gob.pe
CODIGO N° 008076VCPZRIC



"Año del Bicentenario del Perú: 200 años de Independencia"

P22	P22 - P23	1.80	222°44'17"	655471.8463	9404674.7638	655721.0292	9405048.9456
P23	P23 - P24	10.03	142°4'21"	655472.3870	9404673.0470	655721.5699	9405047.2288
P24	P24 - P25	6.51	214°51'17"	655480.6454	9404667.3521	655729.8283	9405041.5339
P25	P25 - P26	5.19	144°56'9"	655482.9297	9404661.2602	655732.1126	9405035.4420
P26	P26 - P27	13.84	208°53'30"	655487.2118	9404658.3303	655736.3947	9405032.5121
P27	P27 - P28	7.87	177°38'17"	655493.4359	9404645.9698	655742.6188	9405020.1516
P28	P28 - P29	6.84	144°18'43"	655497.2612	9404639.0940	655746.4442	9405013.2758
P29	P29 - P30	7.20	168°13'24"	655503.4515	9404636.1781	655752.6345	9405010.3599
P30	P30 - P31	15.16	155°25'19"	655510.4566	9404634.5033	655759.6395	9405008.6851
P31	P31 - P32	6.85	187°22'14"	655525.3334	9404637.4308	655774.5164	9405011.6126
P32	P32 - P33	16.16	141°50'14"	655532.1685	9404637.8802	655781.3514	9405012.0620
P33	P33 - P34	3.62	173°32'57"	655544.1928	9404648.6782	655793.3757	9405022.8600
P34	P34 - P35	4.16	220°9'58"	655546.5957	9404651.3823	655795.7786	9405025.5641
P35	P35 - P36	8.21	177°28'57"	655550.7163	9404651.9768	655799.8992	9405026.1586
P36	P36 - P37	7.89	178°13'50"	655558.7866	9404653.5056	655807.9695	9405027.6874
P37	P37 - P38	33.52	179°42'13"	655566.4923	9404655.2133	655815.6752	9405029.3951
P38	P38 - P39	7.06	180°22'21"	655599.1785	9404662.6349	655848.3614	9405036.8167
P39	P39 - P40	6.67	182°12'53"	655606.0714	9404664.1529	655855.2543	9405038.3347
P40	P40 - P41	3.24	183°7'31"	655612.6358	9404665.3347	655861.8187	9405039.5165
P41	P41 - P42	3.24	182°53'34"	655615.8507	9404665.7340	655865.0336	9405039.9158
P42	P42 - P43	3.38	183°41'19"	655619.0826	9404665.9706	655868.2655	9405040.1524
P43	P43 - P44	3.11	184°27'45"	655622.4611	9404666.0000	655871.6440	9405040.1818
P44	P44 - P45	3.37	185°10'54"	655625.5686	9404665.7847	655874.7515	9405039.9665
P45	P45 - P46	3.37	185°30'53"	655628.8916	9404665.2497	655878.0746	9405039.4315
P46	P46 - P47	3.37	185°30'53"	655632.1479	9404664.3979	655881.3308	9405038.5797
P47	P47 - P48	3.37	185°30'53"	655635.3073	9404663.2370	655884.4902	9405037.4188
P48	P48 - P49	2.73	184°56'10"	655638.3404	9404661.7780	655887.5234	9405035.9598
P49	P49 - P50	3.56	184°16'56"	655640.6869	9404660.3888	655889.8698	9405034.5707
P50	P50 - P51	3.71	184°9'41"	655643.6089	9404658.3498	655892.7918	9405032.5317
P51	P51 - P52	3.84	183°15'55"	655646.4859	9404656.0144	655895.6688	9405030.1962
P52	P52 - P53	6.43	183°4'16"	655649.3279	9404653.4252	655898.5109	9405027.6070
P53	P53 - P54	7.19	181°54'54"	655653.8438	9404648.8449	655903.0268	9405023.0267
P54	P54 - P55	1.82	213°51'24"	655658.7182	9404643.5588	655907.9011	9405017.7406
P55	P55 - P56	5.10	149°0'39"	655658.9979	9404641.7568	655908.1808	9405015.9386
P56	P56 - P57	5.34	179°29'48"	655662.2613	9404637.8416	655911.4442	9405012.0234
P57	P57 - P58	5.59	177°27'47"	655665.7151	9404633.7712	655914.8980	9405007.9530
P58	P58 - P59	5.85	176°3'13"	655669.5163	9404629.6737	655918.6993	9405003.8555
P59	P59 - P60	7.53	206°4'15"	655673.7803	9404625.6694	655922.9633	9404999.8512
P60	P60 - P61	5.47	146°47'47"	655676.4457	9404618.6261	655925.6286	9404992.8079
P61	P61 - P62	3.77	102°39'42"	655680.8705	9404615.4032	655930.0534	9404989.5850
P62	P62 - P63	6.64	244°27'27"	655683.7059	9404617.8915	655932.8888	9404992.0733
P63	P63 - P64	6.64	166°40'57"	655689.8121	9404615.2759	655938.9950	9404989.4577
P64	P64 - P65	6.55	172°29'52"	655696.3516	9404614.1380	655945.5345	9404988.3199
P65	P65 - P66	7.37	175°26'31"	655702.8949	9404613.8675	655952.0778	9404988.0493
P66	P66 - P67	4.00	180°0'0"	655710.2557	9404614.1490	655959.4386	9404988.3308
P67	P67 - P68	7.20	174°43'15"	655714.2532	9404614.3019	655963.4361	9404988.4837
P68	P68 - P69	11.23	173°3'0"	655721.3922	9404615.2379	655970.5751	9404989.4197
P69	P69 - P70	6.64	212°38'20"	655732.2645	9404618.0333	655981.4475	9404992.2151



LUIS FERNANDO PURIZAGA IZQUIERDO



"Año del Bicentenario del Perú: 200 años de Independencia"

P70	P70 - P71	5.08	148°56'56"	655738.5714	9404615.9574	655987.7543	9404990.1392
P71	P71 - P72	5.00	171°49'57"	655743.5220	9404617.0850	655992.7049	9404991.2668
P72	P72 - P73	4.98	180°56'8"	655748.1894	9404618.8766	655997.3723	9404993.0584
P73	P73 - P74	4.78	183°1'8"	655752.8666	9404620.5848	656002.0495	9404994.7666
P74	P74 - P75	4.52	181°31'51"	655757.4358	9404621.9857	656006.6188	9404996.1675
P75	P75 - P76	4.26	181°37'51"	655761.7951	9404623.1957	656010.9780	9404997.3775
P76	P76 - P77	4.00	180°34'37"	655765.9316	9404624.2181	656015.1145	9404998.3999
P77	P77 - P78	3.74	184°27'12"	655769.8219	9404625.1381	656019.0048	9404999.3200
P78	P78 - P79	5.01	141°6'16"	655773.5169	9404625.7136	656022.6998	9404999.8954
P79	P79 - P80	3.78	225°37'53"	655776.8827	9404629.4189	656026.0656	9405003.6007
P80	P80 - P81	3.79	185°50'32"	655780.6554	9404629.5583	656029.8383	9405003.7401
P81	P81 - P82	3.80	185°28'27"	655784.4350	9404629.3122	656033.6179	9405003.4940
P82	P82 - P83	3.89	182°5'51"	655788.1846	9404628.7049	656037.3676	9405002.8867
P83	P83 - P84	4.12	183°4'20"	655792.0013	9404627.9425	656041.1842	9405002.1243
P84	P84 - P85	3.09	139°31'2"	655795.9956	9404626.9192	656045.1785	9405001.1010
P85	P85 - P86	0.73	229°31'33"	655798.7694	9404628.2789	656047.9523	9405002.4607
P86	P86 - P87	3.49	182°25'7"	655799.4352	9404627.9905	656048.6182	9405002.1723
P87	P87 - P88	6.71	182°28'55"	655802.5807	9404626.4678	656051.7636	9405000.6496
P88	P88 - P89	6.71	181°41'40"	655808.4923	9404623.2831	656057.6752	9404997.4649
P89	P89 - P90	2.60	180°16'15"	655814.3064	9404619.9252	656063.4893	9404994.1070
P90	P90 - P91	1.67	215°35'52"	655816.5529	9404618.6136	656065.7358	9404992.7954
P91	P91 - P92	10.07	147°56'9"	655817.2359	9404617.0883	656066.4189	9404991.2701
P92	P92 - P93	6.66	211°4'25"	655825.6035	9404611.4842	656074.7864	9404985.6660
P93	P93 - P94	5.94	147°12'41"	655828.4308	9404605.4525	656077.6137	9404979.6343
P94	P94 - P95	6.39	172°38'47"	655833.4609	9404602.2974	656082.6439	9404976.4792
P95	P95 - P96	6.85	172°54'44"	655839.2608	9404599.6244	656088.4437	9404973.8062
P96	P96 - P97	7.30	171°21'37"	655845.7860	9404597.5475	656094.9689	9404971.7293
P97	P97 - P98	7.64	167°43'54"	655852.9954	9404596.4036	656102.1783	9404970.5854
P98	P98 - P99	8.47	143°23'13"	655860.6239	9404596.8370	656109.8068	9404971.0188
P99	P99 - P100	2.00	161°26'40"	655867.1239	9404602.2652	656116.3068	9404976.4470
P100	P100 - P101	0.80	224°1'34"	655868.1727	9404603.9714	656117.3556	9404978.1532
P101	P101 - P102	3.22	175°23'11"	655868.9478	9404604.1703	656118.1307	9404978.3521
P102	P102 - P103	3.22	175°23'11"	655871.9914	9404605.2188	656121.1743	9404979.4006
P103	P103 - P104	2.10	175°23'11"	655874.9408	9404606.5087	656124.1237	9404980.6905
P104	P104 - P105	4.85	202°51'1"	655876.7882	9404607.5007	656125.9711	9404981.6825
P105	P105 - P106	4.00	143°39'39"	655881.6146	9404607.9557	656130.7975	9404982.1375
P106	P106 - P107	8.78	143°49'40"	655884.6000	9404610.6179	656133.7829	9404984.7997
P107	P107 - P108	4.65	212°28'30"	655886.4406	9404619.2011	656135.6235	9404993.3829
P108	P108 - P109	1.45	131°48'58"	655889.7060	9404622.5150	656138.8890	9404996.6968
P109	P109 - P110	5.57	223°7'11"	655889.6146	9404623.9667	656138.7975	9404998.1485
P110	P110 - P111	6.78	205°53'47"	655893.1613	9404628.2670	656142.3442	9405002.4488
P111	P111 - P112	5.27	147°52'27"	655899.3269	9404631.0885	656148.5098	9405005.2703
P112	P112 - P113	6.21	209°17'27"	655902.2216	9404635.4978	656151.4045	9405009.6796
P113	P113 - P114	4.94	144°19'44"	655907.7351	9404638.3586	656156.9180	9405012.5404
P114	P114 - P115	5.65	146°24'34"	655909.9720	9404642.7668	656159.1549	9405016.9486
P115	P115 - P116	4.48	213°50'20"	655909.3145	9404648.3752	656158.4975	9405022.5570
P116	P116 - P117	4.24	183°31'54"	655911.3591	9404652.3615	656160.5421	9405026.5433
P117	P117 - P118	3.99	186°29'42"	655913.5213	9404656.0052	656162.7042	9405030.1870



LUIS FERNANDO PURIZAGA IZQUIERDO
INGENIERO GEOGRAFO



"Año del Bicentenario del Perú: 200 años de Independencia"

P118	P118 - P119	3.01	185°53'13"	655915.9325	9404659.1841	656165.1154	9405033.3660
P119	P119 - P120	1.42	240°14'19"	655917.9864	9404661.3816	656167.1694	9405035.5635
P120	P120 - P121	3.38	123°16'12"	655919.3644	9404661.0558	656168.5473	9405035.2376
P121	P121 - P122	3.37	184°39'31"	655921.8177	9404663.3778	656171.0006	9405037.5596
P122	P122 - P123	3.40	186°16'46"	655924.4478	9404665.4899	656173.6307	9405039.6717
P123	P123 - P124	3.43	186°26'17"	655927.3143	9404667.3151	656176.4972	9405041.4969
P124	P124 - P125	3.64	182°32'0"	655930.3932	9404668.8200	656179.5761	9405043.0018
P125	P125 - P126	3.92	187°58'19"	655933.7346	9404670.2739	656182.9175	9405044.4558
P126	P126 - P127	4.19	185°35'36"	655937.5142	9404671.3252	656186.6971	9405045.5070
P127	P127 - P128	4.43	185°16'10"	655941.6398	9404672.0490	656190.8227	9405046.2308
P128	P128 - P129	4.67	183°17'47"	655946.0581	9404672.4107	656195.2410	9405046.5925
P129	P129 - P130	4.91	178°7'20"	655950.7261	9404672.5235	656199.9090	9405046.7053
P130	P130 - P131	5.01	181°14'53"	655955.6328	9404672.8032	656204.8157	9405046.9850
P131	P131 - P132	5.00	181°45'22"	655960.6360	9404672.9791	656209.8189	9405047.1609
P132	P132 - P133	8.76	164°20'17"	655965.6359	9404673.0016	656214.8188	9405047.1834
P133	P133 - P134	3.00	198°3'12"	655974.0629	9404675.4053	656223.2458	9405049.5871
P134	P134 - P135	3.38	168°37'33"	655977.0608	9404675.2936	656226.2438	9405049.4754
P135	P135 - P136	4.73	192°16'10"	655980.3945	9404675.8359	656229.5775	9405050.0177
P136	P136 - P137	4.64	184°6'30"	655985.1145	9404675.5862	656234.2974	9405049.7680
P137	P137 - P138	4.55	183°30'17"	655989.7177	9404675.0098	656238.9006	9405049.1916
P138	P138 - P139	4.48	182°24'38"	655994.1895	9404674.1695	656243.3724	9405048.3513
P139	P139 - P140	4.47	185°55'35"	655998.5529	9404673.1580	656247.7358	9405047.3398
P140	P140 - P141	4.47	182°28'46"	656002.7816	9404671.7036	656251.9646	9405045.8854
P141	P141 - P142	4.47	185°57'4"	656006.9425	9404670.0681	656256.1254	9405044.2499
P142	P142 - P143	4.47	184°13'42"	656010.9106	9404668.0104	656260.0935	9405042.1922
P143	P143 - P144	4.55	184°9'20"	656014.7200	9404665.6633	656263.9029	9405039.8451
P144	P144 - P145	4.63	182°21'27"	656018.4079	9404663.0042	656267.5908	9405037.1860
P145	P145 - P146	4.73	179°8'26"	656022.0494	9404660.1437	656271.2323	9405034.3255
P146	P146 - P147	4.82	182°31'43"	656025.8100	9404657.2797	656274.9929	9405031.4615
P147	P147 - P148	4.91	180°33'25"	656029.5121	9404654.1931	656278.6950	9405028.3749
P148	P148 - P149	4.99	181°38'15"	656033.2544	9404651.0106	656282.4374	9405025.1924
P149	P149 - P150	5.00	181°32'18"	656036.9601	9404647.6724	656286.1430	9405021.8542
P150	P150 - P151	5.00	180°20'59"	656040.5829	9404644.2280	656289.7659	9405018.4098
P151	P151 - P152	6.07	213°12'5"	656044.1851	9404640.7612	656293.3681	9405014.9430
P152	P152 - P153	5.00	147°47'42"	656045.5391	9404634.8476	656294.7220	9405009.0294
P153	P153 - P154	5.00	178°53'55"	656049.0824	9404631.3167	656298.2654	9405005.4985
P154	P154 - P155	5.00	179°22'50"	656052.6908	9404627.8567	656301.8738	9405002.0385
P155	P155 - P156	5.00	177°44'45"	656056.3358	9404624.4364	656305.5188	9404998.6182
P156	P156 - P157	6.18	145°37'56"	656060.1139	9404621.1610	656309.2968	9404995.3428
P157	P157 - P158	5.01	213°43'12"	656066.2533	9404620.4554	656315.4362	9404994.6372
P158	P158 - P159	5.13	180°19'33"	656070.0772	9404617.2152	656319.2601	9404991.3970
P159	P159 - P160	5.27	178°58'55"	656073.9716	9404613.8770	656323.1545	9404988.0588
P160	P160 - P161	5.42	176°57'45"	656078.0364	9404610.5162	656327.2194	9404984.6980
P161	P161 - P162	5.56	177°39'59"	656082.3883	9404607.2904	656331.5713	9404981.4723
P162	P162 - P163	5.72	175°21'23"	656086.9866	9404604.1640	656336.1695	9404978.3458
P163	P163 - P164	5.88	175°25'59"	656091.9575	9404601.3436	656341.1404	9404975.5255
P164	P164 - P165	5.93	170°43'50"	656097.2906	9404598.8565	656346.4735	9404973.0383
P165	P165 - P166	15.94	222°1'47"	656103.0004	9404597.2481	656352.1833	9404971.4299





"Año del Bicentenario del Perú: 200 años de Independencia"

P166	P166 - P167	4.00	116°53'9"	656111.5025	9404583.7665	656360.6854	9404957.9483
P167	P167 - P168	14.08	117°1'35"	656115.4851	9404584.1396	656364.6680	9404958.3214
P168	P168 - P169	5.90	233°46'12"	656120.6872	9404597.2287	656369.8701	9404971.4105
P169	P169 - P170	5.79	174°37'23"	656126.4022	9404598.7126	656375.5851	9404972.8944
P170	P170 - P171	5.64	173°52'25"	656131.8444	9404600.6861	656381.0273	9404974.8679
P171	P171 - P172	5.49	175°5'58"	656136.9110	9404603.1637	656386.0939	9404977.3455
P172	P172 - P173	5.33	177°5'6"	656141.6159	9404605.9861	656390.7989	9404980.1679
P173	P173 - P174	5.18	177°37'34"	656146.0440	9404608.9587	656395.2269	9404983.1405
P174	P174 - P175	5.04	179°21'28"	656150.2225	9404612.0223	656399.4054	9404986.2041
P175	P175 - P176	5.00	180°21'49"	656154.2503	9404615.0454	656403.4332	9404989.2272
P176	P176 - P177	5.00	179°52'22"	656158.2668	9404618.0202	656407.4497	9404992.2021
P177	P177 - P178	5.00	181°59'47"	656162.2766	9404621.0040	656411.4595	9404995.1858
P178	P178 - P179	6.17	213°52'36"	656166.3905	9404623.8481	656415.5734	9404998.0299
P179	P179 - P180	5.02	149°45'52"	656172.5627	9404623.9322	656421.7456	9404998.1140
P180	P180 - P181	5.00	174°17'30"	656176.8675	9404626.5205	656426.0504	9405000.7023
P181	P181 - P182	4.64	178°44'7"	656180.8736	9404629.5092	656430.0565	9405003.6910
P182	P182 - P183	17.33	92°48'12"	656184.5316	9404632.3661	656433.7145	9405006.5479
P183	P183 - P184	0.10	88°11'47"	656174.5435	9404646.5324	656423.7265	9405020.7142
P184	P184 - P185	5.00	179°54'12"	656174.4604	9404646.4698	656423.6433	9405020.6516
P185	P185 - P186	5.00	179°59'35"	656170.4731	9404643.4557	656419.6560	9405017.6376
P186	P186 - P187	5.00	180°13'20"	656166.4862	9404640.4412	656415.6691	9405014.6231
P187	P187 - P188	5.00	179°1'46"	656162.4877	9404637.4423	656411.6707	9405011.6241
P188	P188 - P189	5.00	181°6'53"	656158.5399	9404634.3754	656407.7228	9405008.5572
P189	P189 - P190	5.00	180°0'47"	656154.5339	9404631.3865	656403.7168	9405005.5684
P190	P190 - P191	5.00	179°58'56"	656150.5272	9404628.3986	656399.7102	9405002.5804
P191	P191 - P192	4.98	183°52'21"	656146.5215	9404625.4094	656395.7044	9404999.5912
P192	P192 - P193	4.85	181°6'2"	656142.3402	9404622.7086	656391.5231	9404996.8904
P193	P193 - P194	4.71	181°52'14"	656138.2138	9404620.1542	656387.3967	9404994.3361
P194	P194 - P195	4.55	183°40'25"	656134.1329	9404617.8087	656383.3158	9404991.9906
P195	P195 - P196	4.38	184°33'44"	656130.0506	9404615.7987	656379.2335	9404989.9805
P196	P196 - P197	4.19	185°55'27"	656125.9823	9404614.1836	656375.1652	9404988.3655
P197	P197 - P198	4.03	183°31'18"	656121.9490	9404613.0478	656371.1319	9404987.2296
P198	P198 - P199	10.71	248°14'19"	656118.0089	9404612.1954	656367.1918	9404986.3772
P199	P199 - P200	4.00	118°36'59"	656112.0248	9404621.0779	656361.2077	9404995.2597
P200	P200 - P201	8.66	108°52'53"	656108.0422	9404620.7048	656357.2251	9404994.8866
P201	P201 - P202	4.02	271°25'54"	656106.0152	9404612.2808	656355.1981	9404986.4626
P202	P202 - P203	4.07	183°51'24"	656102.1303	9404613.3189	656351.3132	9404987.5007
P203	P203 - P204	4.26	184°55'33"	656098.2738	9404614.6331	656347.4567	9404988.8149
P204	P204 - P205	4.45	184°17'31"	656094.3732	9404616.3489	656343.5561	9404990.5307
P205	P205 - P206	4.62	185°21'48"	656090.4415	9404618.4426	656339.6244	9404992.6244
P206	P206 - P207	4.76	183°22'8"	656086.5883	9404620.9832	656335.7712	9404995.1650
P207	P207 - P208	4.90	181°48'17"	656082.7725	9404623.8345	656331.9554	9404998.0163
P208	P208 - P209	4.99	183°48'24"	656078.9421	9404626.8893	656328.1250	9405001.0711
P209	P209 - P210	5.00	180°21'17"	656075.2558	9404630.2528	656324.4387	9405004.4347
P210	P210 - P211	5.00	179°56'54"	656071.5846	9404633.6446	656320.7675	9405007.8264
P211	P211 - P212	5.00	179°54'54"	656067.9103	9404637.0330	656317.0933	9405011.2148
P212	P212 - P213	5.00	179°59'33"	656064.2311	9404640.4160	656313.4140	9405014.5978
P213	P213 - P214	5.00	180°11'14"	656060.5514	9404643.7984	656309.7343	9405017.9803



INGENIERO GEOGRAFO
Reg. CIP N° 9934
VERIFICADOR CATASTRAL
CODIGO N° 008705077X



"Año del Bicentenario del Perú: 200 años de Independencia"

P262	P262 - P263	3.72	177°3'4"	655769.9973	9404652.4764	656019.1802	9405026.6583
P263	P263 - P264	3.67	177°22'48"	655766.3225	9404651.9152	656015.5054	9405026.0970
P264	P264 - P265	3.77	177°37'16"	655762.7272	9404651.1965	656011.9101	9405025.3783
P265	P265 - P266	7.84	177°8'46"	655759.0668	9404650.3054	656008.2497	9405024.4872
P266	P266 - P267	9.96	177°22'41"	655751.5508	9404648.0739	656000.7338	9405022.2557
P267	P267 - P268	10.51	179°27'1"	655742.1442	9404644.8058	655991.3271	9405018.9876
P268	P268 - P269	6.12	180°18'58"	655732.2473	9404641.2607	655981.4302	9405015.4425
P269	P269 - P270	6.22	181°59'60"	655726.4726	9404639.2281	655975.6555	9405013.4099
P270	P270 - P271	3.32	183°3'14"	655720.5326	9404637.3675	655969.7155	9405011.5493
P271	P271 - P272	5.11	238°21'32"	655717.3135	9404636.5447	655966.4964	9405010.7265
P272	P272 - P273	4.00	134°37'4"	655713.6402	9404640.0946	655962.8231	9405014.2764
P273	P273 - P274	5.44	123°1'5"	655709.6413	9404639.9996	655958.8242	9405014.1814
P274	P274 - P275	3.16	243°14'47"	655706.7838	9404635.3651	655955.9668	9405009.5469
P275	P275 - P276	3.16	186°2'16"	655703.6371	9404635.6350	655952.8200	9405009.8169
P276	P276 - P277	3.16	186°2'16"	655700.5362	9404636.2345	655949.7191	9405010.4163
P277	P277 - P278	3.16	186°2'16"	655697.5156	9404637.1567	655946.6985	9405011.3386
P278	P278 - P279	3.06	185°47'41"	655694.6087	9404638.3916	655943.7916	9405012.5734
P279	P279 - P280	3.05	184°50'49"	655691.9313	9404639.8642	655941.1142	9405014.0460
P280	P280 - P281	3.21	184°5'28"	655689.3905	9404641.5560	655938.5734	9405015.7378
P281	P281 - P282	3.34	183°23'45"	655686.8496	9404643.5232	655936.0326	9405017.7050
P282	P282 - P283	6.82	183°37'39"	655684.3356	9404645.7198	655933.5186	9405019.9016
P283	P283 - P284	6.81	182°27'50"	655679.4969	9404650.5202	655928.6799	9405024.7020
P284	P284 - P285	2.81	180°23'28"	655674.8703	9404655.5228	655924.0533	9405029.7046
P285	P285 - P286	8.99	179°27'18"	655672.9770	9404657.5982	655922.1599	9405031.7800
P286	P286 - P287	9.00	176°54'18"	655666.8573	9404664.1797	655916.0402	9405038.3615
P287	P287 - P288	3.85	176°16'30"	655660.3800	9404670.4320	655909.5629	9405044.6138
P288	P288 - P289	3.94	177°1'5"	655657.4406	9404672.9214	655906.6235	9405047.1033
P289	P289 - P290	3.74	176°45'43"	655654.3068	9404675.3071	655903.4897	9405049.4889
P290	P290 - P291	3.74	176°27'38"	655651.2082	9404677.4004	655900.3911	9405051.5822
P291	P291 - P292	2.68	176°41'16"	655647.9852	9404679.2991	655897.1682	9405053.4809
P292	P292 - P293	2.68	177°12'28"	655645.6020	9404680.5234	655894.7849	9405054.7052
P293	P293 - P294	2.54	177°12'28"	655643.1619	9404681.6302	655892.3448	9405055.8120
P294	P294 - P295	3.08	74°52'15"	655640.8046	9404682.5638	655889.9875	9405056.7456
P295	P295 - P296	9.09	178°53'8"	655640.4577	9404679.5082	655889.6406	9405053.6900
P296	P296 - P297	5.19	272°23'1"	655639.6084	9404670.4602	655888.7913	9405044.6420
P297	P297 - P298	8.47	184°51'37"	655634.4630	9404671.1601	655883.6459	9405045.3419
P298	P298 - P299	10.22	167°0'6"	655626.1926	9404673.0097	655875.3755	9405047.1915
P299	P299 - P300	12.01	162°56'48"	655615.9761	9404672.9398	655865.1590	9405047.1216
P300	P300 - P301	9.20	189°38'4"	655604.5228	9404669.3406	655853.7057	9405043.5224
P301	P301 - P302	6.22	197°31'20"	655595.4112	9404668.0907	655844.5941	9405042.2725
P302	P302 - P303	4.33	189°58'0"	655589.2764	9404669.1406	655838.4593	9405043.3224
P303	P303 - P304	9.14	238°23'31"	655585.1947	9404670.6003	655834.3776	9405044.7821
P304	P304 - P305	21.78	89°8'15"	655583.3059	9404679.5400	655832.4888	9405053.7218
P305	P305 - P306	6.98	180°14'56"	655562.0654	9404674.7172	655811.2484	9405048.8990
P306	P306 - P307	6.99	181°31'34"	655555.2476	9404673.2003	655804.4305	9405047.3821
P307	P307 - P308	3.43	182°11'37"	655548.3910	9404671.8654	655797.5739	9405046.0472
P308	P308 - P309	3.43	182°2'2"	655544.9974	9404671.3386	655794.1803	9405045.5204
P309	P309 - P310	3.44	182°30'56"	655541.5865	9404670.9325	655790.7695	9405045.1143



LOIS FERNANDO PURIZAGA IZQUIERDO
INGENIERO GEOGRAFO
Reg. CIP N° 79934

VERIFICADOR DE CATASTROS
CODIGO N° 008076VCP2R1X



"Año del Bicentenario del Perú: 200 años de Independencia"

P310	P310 - P311	3.44	183°1'39"	655538.1585	9404670.6763	655787.3415	9405044.8581
P311	P311 - P312	3.85	183°43'12"	655534.7206	9404670.6015	655783.9035	9405044.7833
P312	P312 - P313	3.85	184°0'49"	655530.8739	9404670.7676	655780.0569	9405044.9494
P313	P313 - P314	3.85	184°0'49"	655527.0483	9404671.2026	655776.2313	9405045.3844
P314	P314 - P315	3.85	184°0'49"	655523.2626	9404671.9043	655772.4455	9405046.0861
P315	P315 - P316	3.15	183°35'45"	655519.5352	9404672.8692	655768.7181	9405047.0510
P316	P316 - P317	3.16	182°48'36"	655516.5368	9404673.8498	655765.7197	9405048.0316
P317	P317 - P318	3.02	182°19'3"	655513.5897	9404674.9764	655762.7726	9405049.1582
P318	P318 - P319	3.08	181°57'53"	655510.8152	9404676.1677	655759.9981	9405050.3495
P319	P319 - P320	7.26	182°21'39"	655508.0288	9404677.4790	655757.2117	9405051.6608
P320	P320 - P321	8.05	181°53'7"	655501.5945	9404680.8374	655750.7774	9405055.0193
P321	P321 - P322	32.29	180°19'52"	655494.5866	9404684.7940	655743.7695	9405058.9758
P322	P322 - P323	4.22	179°37'3"	655466.5625	9404700.8303	655715.7454	9405075.0122
P323	P323 - P324	0.06	140°20'46"	655462.8849	9404702.9023	655712.0678	9405077.0841
P324	P324 - P325	15.04	179°59'60"	655462.8266	9404702.8918	655712.0095	9405077.0736
P325	P325 - P326	39.48	181°35'1"	655448.0279	9404700.2139	655697.2108	9405074.3957
P326	P326 - P327	31.73	176°13'23"	655409.0017	9404694.2608	655658.1847	9405068.4426
P327	P327 - P328	0.20	136°43'6"	655378.0165	9404687.4199	655627.1994	9405061.6017
P328	P328 - P329	7.94	176°31'5"	655377.9051	9404687.2564	655627.0880	9405061.4382
P329	P329 - P330	9.50	177°1'14"	655373.8399	9404680.4333	655623.0229	9405054.6151
P330	P330 - P331	9.11	179°23'14"	655369.4061	9404672.0261	655618.5890	9405046.2079
P331	P331 - P332	2.95	92°14'19"	655365.2422	9404663.9221	655614.4252	9405038.1040
P332	P332 - P333	3.47	269°43'46"	655367.8119	9404662.4723	655616.9948	9405036.6541
P333	P333 - P334	6.42	176°0'18"	655366.1215	9404659.4430	655615.3044	9405033.6248
P334	P334 - P335	8.15	177°56'22"	655363.3922	9404653.6343	655612.5751	9405027.8161
P335	P335 - P336	11.10	180°46'47"	655360.1928	9404646.1358	655609.3757	9405020.3176
P336	P336 - P337	11.39	195°43'19"	655355.6988	9404635.9880	655604.8817	9405010.1698
P337	P337 - P338	5.48	158°28'2"	655348.4394	9404627.2155	655597.6223	9405001.3973
P338	P338 - P339	6.68	177°46'39"	655346.7377	9404622.0019	655595.9207	9404996.1837
P339	P339 - P340	12.99	182°7'20"	655344.9143	9404615.5805	655594.0972	9404989.7623
P340	P340 - P341	1.38	173°44'42"	655340.9060	9404603.2263	655590.0889	9404977.4081
P341	P341 - P342	31.28	90°31'16"	655340.6254	9404601.8735	655589.8083	9404976.0553
P342	P342 - P343	1.67	89°28'44"	655371.1954	9404595.2408	655620.3783	9404969.4226
P343	P343 - P344	8.73	155°22'20"	655371.5339	9404596.8723	655620.7168	9404971.0541
P344	P344 - P345	5.98	167°58'35"	655369.5840	9404605.3809	655618.7669	9404979.5627
P345	P345 - P346	4.61	218°7'60"	655367.0631	9404610.8040	655616.2460	9404984.9858
P346	P346 - P347	4.59	180°28'58"	655368.1160	9404615.2926	655617.2990	9404989.4744
P347	P347 - P348	4.59	183°49'22"	655369.2016	9404619.7510	655618.3845	9404993.9328
P348	P348 - P349	4.61	185°51'34"	655370.5822	9404624.1275	655619.7651	9404998.3094
P349	P349 - P350	4.67	181°39'5"	655372.4109	9404628.3600	655621.5938	9405002.5418
P350	P350 - P351	4.75	177°9'46"	655374.3879	9404632.5961	655623.5708	9405006.7779
P351	P351 - P352	4.82	180°30'2"	655376.1808	9404636.9937	655625.3637	9405011.1755
P352	P352 - P353	4.89	182°4'42"	655378.0412	9404641.4450	655627.2241	9405015.6268
P353	P353 - P354	4.96	180°32'6"	655380.0889	9404645.8846	655629.2718	9405020.0664
P354	P354 - P355	5.00	182°24'28"	655382.2063	9404650.3649	655631.3892	9405024.5468
P355	P355 - P356	5.00	180°18'2"	655384.5294	9404654.7893	655633.7124	9405028.9711
P356	P356 - P357	4.99	180°21'5"	655386.8765	9404659.2027	655636.0594	9405033.3845
P357	P357 - P1	4.83	181°42'19"	655389.2457	9404663.5927	655638.4286	9405037.7745



INGENIERO GEOGRÁFICO
Reg. CIP N° 9934
VERIFICADOR CATASTRAL
CODIGO N° 0080100771X



PERÚ

Ministerio de Transportes y Comunicaciones


Viceministerio de Transportes

Provias Nacional

"Año del Bicentenario del Perú: 200 años de Independencia"

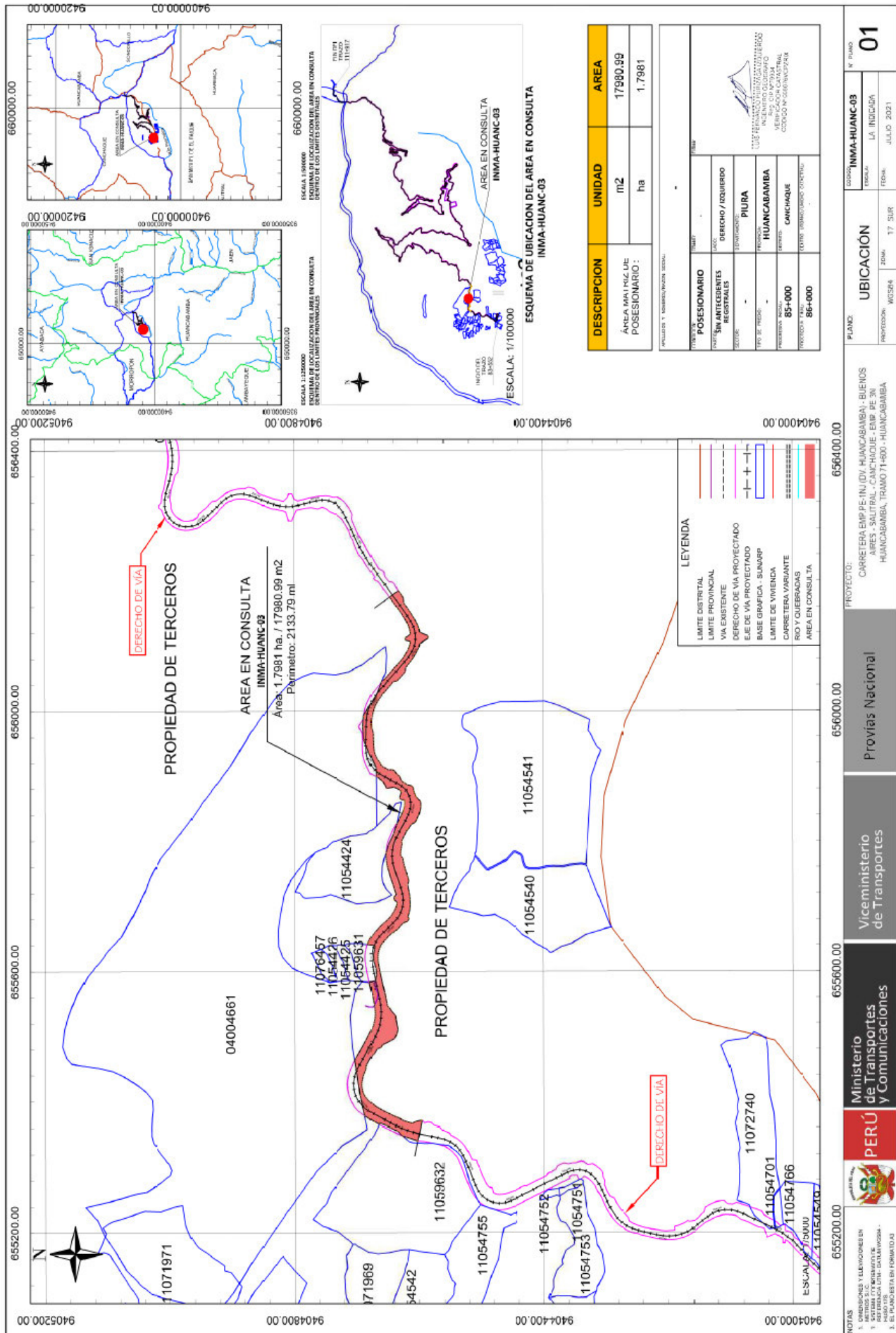
CUADRO DEL ÁREA A INSCRIBIRSE

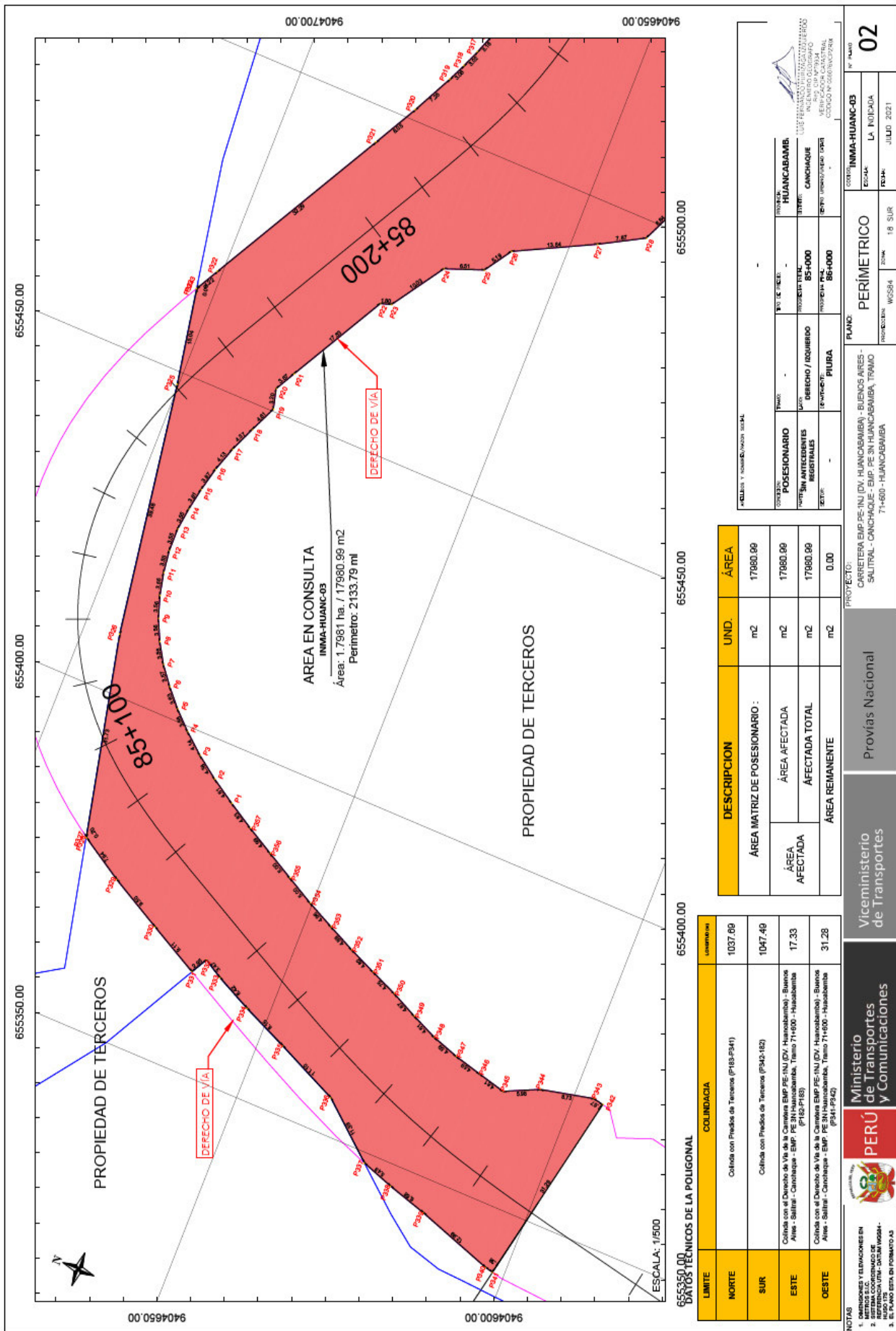
DATOS DEL ÁREA A INSCRIBIRSE				
ENTIDAD PROPIETARIA Y/O DESCRIPCION	FICHA Y/O PARTIDA	ACTOS	ÁREA (Ha)	ÁREA (m2)
Área del Predio Matriz	-	INMATRICULACIÓN	1.7981	17980.99
Area a Independizarse a favor del Estado Peruano - Ministerio de Transporte y Comunicaciones, representado por PROVIAS NACIONAL		INDEPENDIZACIÓN	0.0000	0.00
		ÁREA REMANENTE	0.0000	0.00


 LUIS FERNANDO PURIZAGA IZQUIERDO
 INGENIERO GEOGRAFO
 Reg CIP N°79934
 VERIFICADOR CATASTRAL
 CODIGO N° 008076VCPZRIX

LIMA, JULIO DEL 2021







DATOS TÉCNICOS DE LA POLIGONAL

LIMITE	COLINDANCIA	Coordenadas
NORTE	Calle con Predio de Tenares (P182-P181)	1037.89
SUR	Calle con Predio de Tenares (P182-P183)	1047.49
ESTE	Calle con el Derecho de Via de la Carretera EMP PE-100 - Huancabamba - Buena Aires - Salitral - Canchaque - EMP PE-301 Huancabamba, Tramo 71+600 - Huancabamba (P182-P185)	17.33
OESTE	Calle con el Derecho de Via de la Carretera EMP PE-100 - Huancabamba - Buena Aires - Salitral - Canchaque - EMP PE-301 Huancabamba, Tramo 71+600 - Huancabamba (P181-P182)	31.28

DESCRIPCION	UND.	ÁREA
ÁREA MATRIZ DE POSESIONARIO :	m2	17980.99
ÁREA AFECTADA	m2	17980.99
AFECTADA TOTAL	m2	17980.99
ÁREA REMANENTE	m2	0.00

PROYECTO:	PERIMETRICO
PROYECTANTE:	WSSSA
FECHA:	18 JUN 2021
PROYECTADO:	JULIO 2021
NO. PLANO:	02

NOTAS

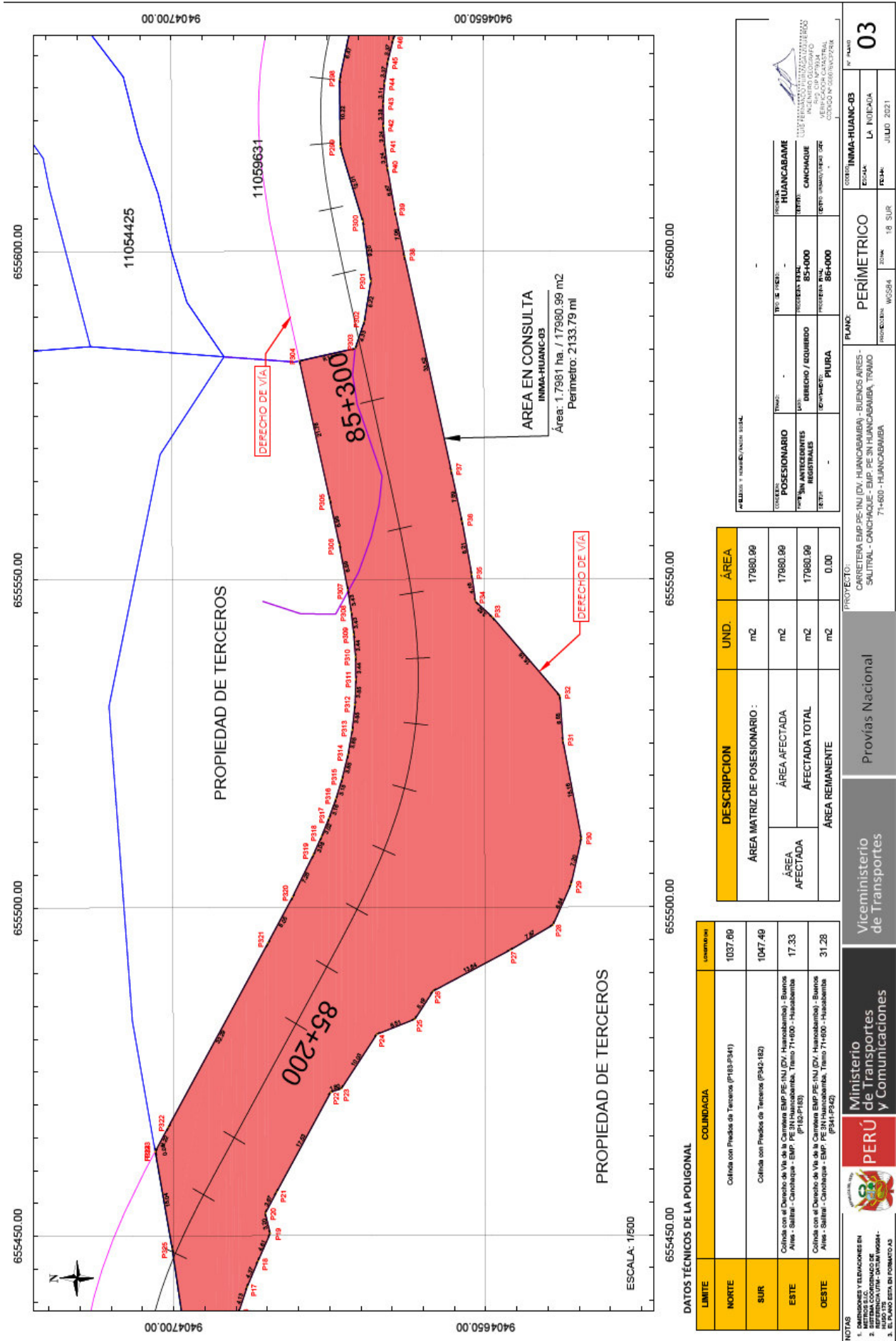
1. DERECHOS Y VERIFICACIONES EN
2. SISTEMA COORDINADO DE
3. E. PLANO ESTÁ EN POSICIÓN 0.0

PERÚ Ministerio de Transportes y Comunicaciones

PROYECTO: CARRITERA EMP-PE-100 - HUANCABAMBA - BUENOS AIRES - SALITRAL - CANCHAQUE - EMP-PE-301 HUANCABAMBA, TRAMO 71+600 - HUANCABAMBA

PROVVISORIO NACIONAL

CONTRATO INMA-HUANC-03



DATOS TÉCNICOS DE LA POLIGONAL

LIMITE	COLINDANCIA	Usencia de m ²
NORTE	Calle con Predio de Terceros (P183-P241)	1037.86
SUR	Calle con Predio de Terceros (P242-182)	1047.48
ESTE	Calle con el Derecho de Vía de la Carretera EMP PE-INU (DV Huancabamba) - Bienes Aires - Saltil - Canchaque - EMP PE-IN Huancabamba, Tramo 71+600 - Huancabamba (P182-P183)	17.33
OESTE	Calle con el Derecho de Vía de la Carretera EMP PE-INU (DV Huancabamba) - Bienes Aires - Saltil - Canchaque - EMP PE-IN Huancabamba, Tramo 71+600 - Huancabamba (P241-P242)	31.28

DESCRIPCION	UND.	ÁREA
ÁREA MATRIZ DE POSESIONARIO :	m ²	17980.99
ÁREA AFECTADA	m ²	17980.99
ÁFECTADA TOTAL	m ²	17980.99
ÁREA REMANENTE	m ²	0.00

PROYECTO:	CARRTERA EMP PE-INU (DV HUANCABAMBA) - BIENES AIRES - SALITRAL - CANCHAQUE - EMP PE-IN HUANCABAMBA, TRAMO 71+600 - HUANCABAMBA
PROBLEMA:	PROBLEMA 18 SUR
FECHA:	JULIO 2021
ESCALA:	1/500
PROYECTANTE:	WOSBA
PROYECTO:	PERIMETRICO
PLANO:	INMA-HUANC-03
COORDENADA:	INMA-HUANC-03
ESCALA:	LA INICIADA
FECHA:	JULIO 2021
Nº PLANO:	03

NOTAS

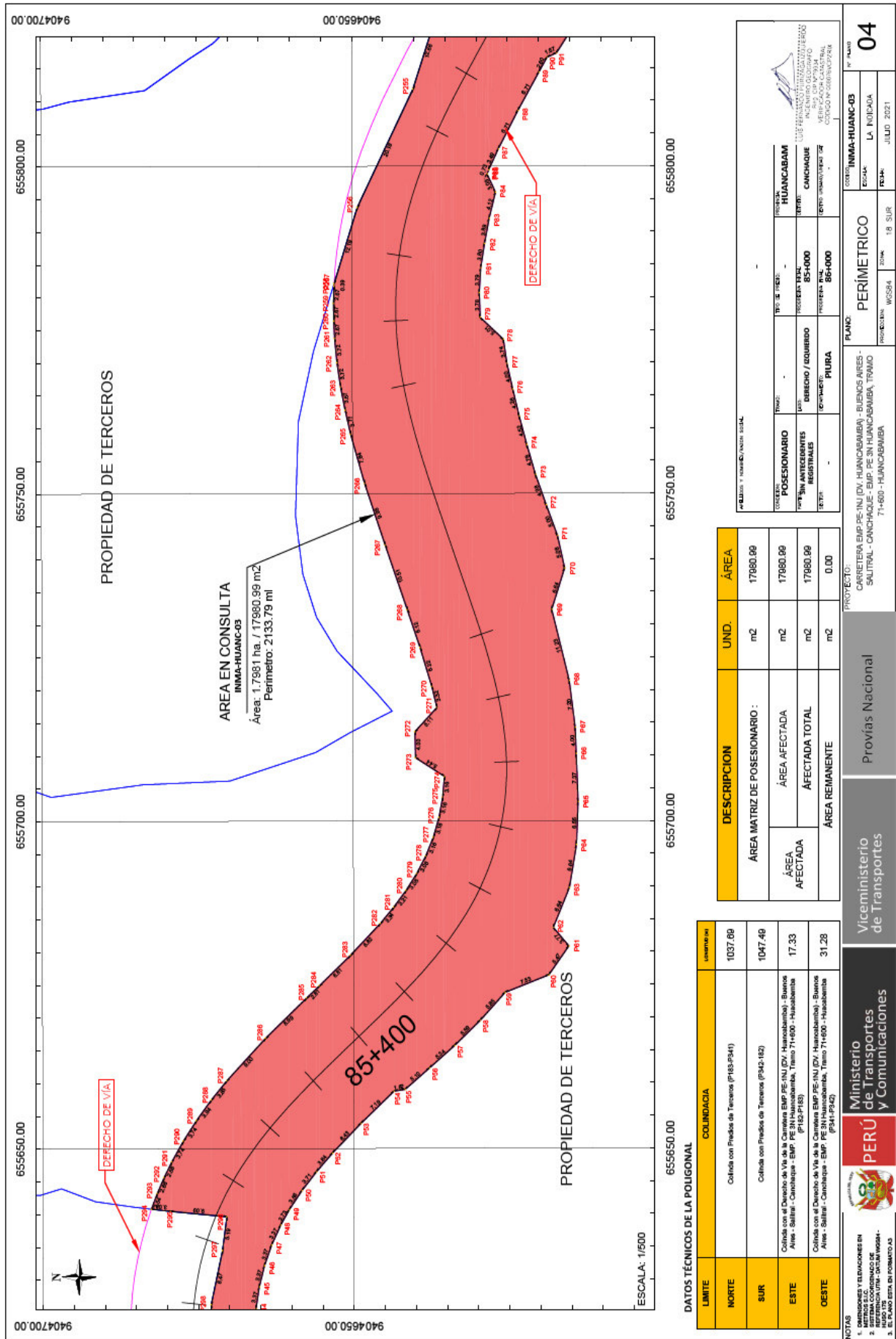
1. DIMENSIONES Y VOLUMENES EN METROS CUADRADOS Y METROS CUBICOS.
2. SISTEMA COORDINADO DE REFERENCIA UTM - DATUM WGS84.
3. SE PLANO ESTA EN FORMATO A3.

Ministerio de Transportes y Comunicaciones

PERÚ

Viceministerio de Transportes

Provis Nacional



DATOS TÉCNICOS DE LA POLIGONAL

LIMITE	COLINDANCIA	VALOR EN METROS EN
NORTE	Calle con Pisos de Teneos (P183-P341)	1037.69
SUR	Calle con Pisos de Teneos (P342-P182)	1047.49
ESTE	Calle con el Derecho de Vía de la Carretera EMP PE-INU (DV - Huancabamba) - Buenos Aires - Salitral - Canchaque - EMP PE-INU (P182-P183) - Huancabamba	17.33
OESTE	Calle con el Derecho de Vía de la Carretera EMP PE-INU (DV - Huancabamba) - Buenos Aires - Salitral - Canchaque - EMP PE 3M-Huancabamba, Tramo 71+600 - Huancabamba (P341-P342)	31.29

DESCRIPCION	UND.	ÁREA
ÁREA MATRIZ DE POSESIONARIO :		
ÁREA AFECTADA	m ²	17980.89
ÁREA AFECTADA	m ²	17980.89
ÁREA AFECTADA TOTAL	m ²	17980.89
ÁREA REMANENTE	m ²	0.00

NOTAS
 1. DERECHOS Y ELEVACIONES EN EL TERRENO.
 2. SISTEMA COORDINADO DE REFERENCIA LOCAL (SICR) UTM - UTM WGS84 - UTM.
 3. EL PLANO ESTÁ EN FORMATO A3.

PERÚ
 Ministerio de Transportes y Comunicaciones

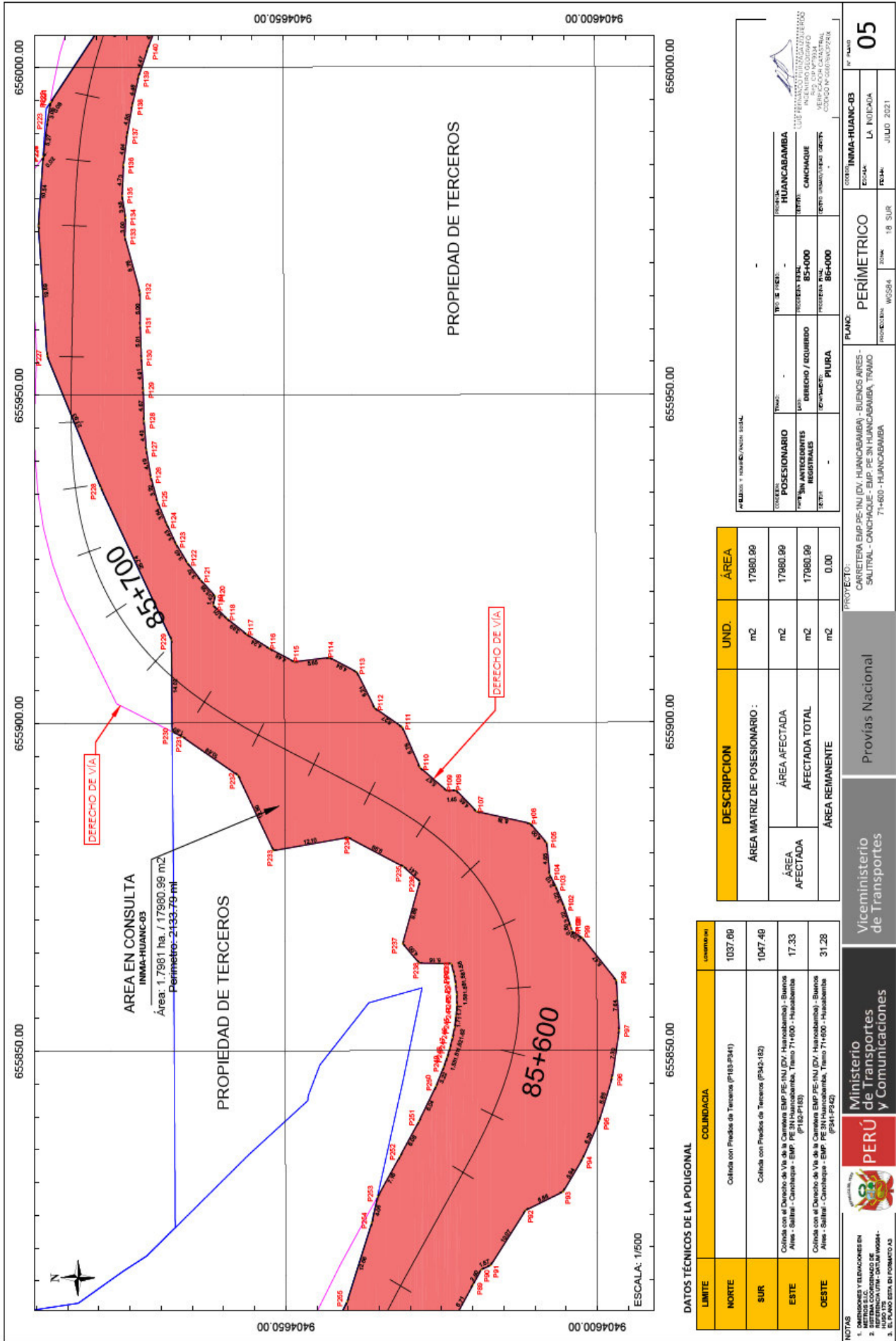
Viceministerio de Transportes
 Proviás Nacional

PROYECTO:
 CARRITERA EMP PE-INU (DV - HUANCABAMBA) - BUENOS AIRES - SALITRAL - CANCHAQUE - EMP PE IN HUANCABAMBA, TRAMO 71+600 - HUANCABAMBA

CONSEJO REGULADOR	POSISIONARIO	PROYECTO	PROYECTANTE
SECRETARÍA DE TRANSPORTES	SECRETARÍA DE TRANSPORTES	SECRETARÍA DE TRANSPORTES	SECRETARÍA DE TRANSPORTES
SECRETARÍA DE TRANSPORTES	SECRETARÍA DE TRANSPORTES	SECRETARÍA DE TRANSPORTES	SECRETARÍA DE TRANSPORTES
SECRETARÍA DE TRANSPORTES	SECRETARÍA DE TRANSPORTES	SECRETARÍA DE TRANSPORTES	SECRETARÍA DE TRANSPORTES

PROYECTO	PROYECTANTE
PERIMETRICO	INMMA-HUANCABAMBA
ESCALA	LA INDICADA
FECHA	JULIO 2021

04



CONDOMINIO: INMA-HUANC-03		PROYECTO: PERIMETRICO	
PROPIEDAD: HUANCABAMBA		ZONA: 18 SUR	
USO: DERECHO / REQUERIDO		PROYECCION: WGS84	
TIPO DE ANTICEDENTES REGISTRALES: -		ESCALA: LA INDICADA	
TIPO DE TITULO: -		FECHA: JULIO 2021	
PROCESO REG: 85-000		N° PLANO: 05	
PROCESO PRE: 85-000		LA INDICADA	
PROCESO POST: 85-000		LA INDICADA	

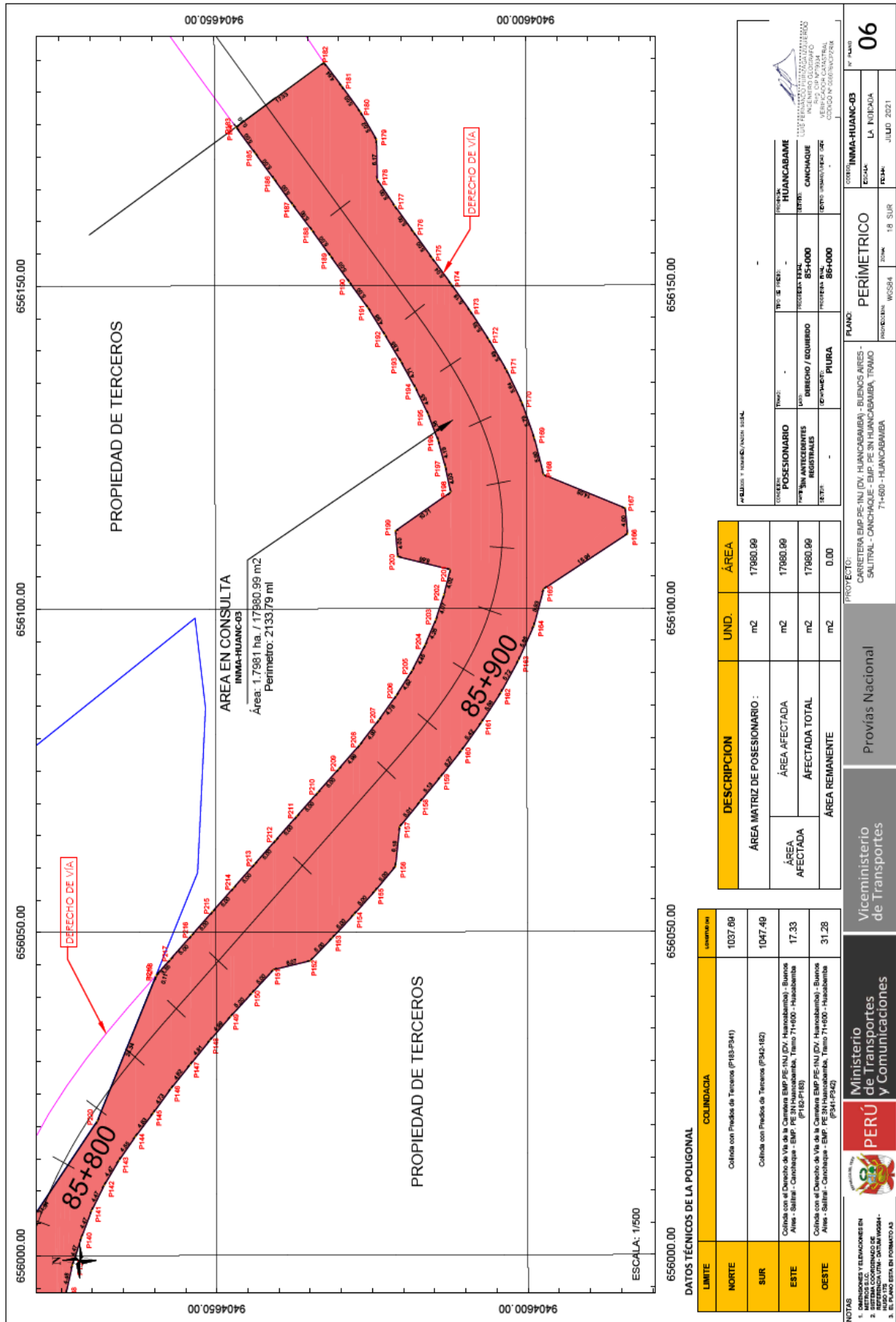
DESCRIPCION	UND.	AREA
AREA MATRIZ DE POSESIONARIO :	m2	17980.99
AREA AFECTADA	m2	17980.99
AFECTADA TOTAL	m2	17980.99
AREA REMANENTE	m2	0.00

DATOS TECNICOS DE LA POLIGONAL	COLINDANCIA	CONTENIDO (m2)
NORTE	Colinda con Predios de Terceros (P182-P241)	1037.09
SUR	Colinda con Predios de Terceros (P242-P252)	1047.40
ESTE	Colinda con el Derecho de Via de la Carretera EMP PE/ INU (DV - Huancabamba) - Buencas Aires - Saltillo - Canchaque - EMP PE/ INU (DV - Huancabamba, Tramo 71+600 - Huancabamba) (P182-P183)	17.33
OESTE	Colinda con el Derecho de Via de la Carretera EMP PE/ INU (DV - Huancabamba) - Buencas Aires - Saltillo - Canchaque - EMP PE/ INU (DV - Huancabamba, Tramo 71+600 - Huancabamba) (P184-P242)	31.28


Ministerio de Transportes y Comunicaciones
 Viceministerio de Transportes
 Provis Nacional

PERU
 REPUBLICA DEL PERU

NOTAS:
 1. DIMENSIONES Y VOLUMENES EN METROS CUADRADOS Y CUBICOS RESPECTIVAMENTE.
 2. SISTEMA COORDINADO DE REFERENCIA LOCAL - DATUM WGS84.
 3. EL PLANO ESTA EN FORMATO A3.



656000.00 656050.00 656100.00 656150.00 9404650.00 9404600.00

ESCALA: 1/500

DATOS TÉCNICOS DE LA POLIGONAL

LIMITE	COLINDANCIA	LONGITUD EN METROS
NORTE	Colinda con Finca de Teneiro (P183-P184)	1037.86
SUR	Colinda con Finca de Teneiro (P183-P182)	1047.49
ESTE	Colinda con el Camino de la Carretera EMP PE-INU (DV, Huancabamba) - Buena Vista - Salitral - Canchagua - EMP PE-IN Huancabamba, Tramo 71+800 - Huancabamba (P182-P183)	17.33
OESTE	Colinda con el Derecho de Via de la Carretera EMP PE-INU (DV, Huancabamba) - Buena Vista - Salitral - Canchagua - EMP PE-IN Huancabamba, Tramo 71+800 - Huancabamba (P181-P182)	31.28

DESCRIPCION	UND.	ÁREA
ÁREA MATRIZ DE POSESIONARIO :	m ²	17980.86
ÁREA AFECTADA	m ²	17980.86
AFECTADA TOTAL	m ²	17980.86
ÁREA REMANENTE	m ²	0.00

PROYECTO:	PERIMETRICO
PROYECTANTE:	WCS&A
ZONA:	18 SUR
FECHA:	JULIO 2021
ESCALA:	LA INDICADA
NO. PLANO:	06

NOTAS

1. LIMITES Y ELEVACIONES EN...
2. SE TIENE COORDINADO DE...
3. E. PLANO ESTÁ EN FORMATO A3.

PROYECTO: CARRITERA EMP-PE-INU (DV, HUANCABAMBA) - BUENOS AIRES - SALITRAL - CANCHAGUA - EMP-PE-IN HUANCABAMBA, TRAMO 71+800 - HUANCABAMBA

PROYECTANTE: WCS&A

ZONA: 18 SUR

FECHA: JULIO 2021

ESCALA: LA INDICADA

NO. PLANO: 06

