



RESOLUCIÓN N° 0936-2022/SBN-DGPE-SDAPE

San Isidro, 21 de octubre del 2022

VISTO:

El Expediente n.º 1066-2021/SBNSDAPE que sustenta el procedimiento sobre **PRIMERA INSCRIPCIÓN DE DOMINIO DE PREDIOS DEL ESTADO** en el marco del Texto Único Ordenado del Decreto Legislativo n.º 1192, a favor a favor de **PROVIAS DEL MINISTERIO DE TRANSPORTES Y COMUNICACIONES – MTC**, respecto de un área de **25 457,52 m²**, ubicada en el sector Panama, distrito de Jamalca, provincia Utcubamba y departamento Amazonas (en adelante “el predio”), con la finalidad de ser destinada al proyecto: “Tramos Viales del Eje Multimodal del Amazonas Norte del “Plan de acción para la Integración de Infraestructura Regional Sudamericana – IIRSA”; y,

CONSIDERANDO:

1. Que, la Superintendencia Nacional de Bienes Estatales, es el ente rector del Sistema Nacional de Bienes Estatales encargado de normar y supervisar las acciones que realicen las entidades que conforman el mencionado Sistema, en materia de adquisición, disposición, administración y registro de los bienes estatales a nivel nacional, así como de ejecutar dichos actos respecto de los bienes estatales que se encuentran bajo su competencia, procurando optimizar su uso y valor, conforme a la Ley General del Sistema Nacional de Bienes Estatales¹ y sus modificatorias (en adelante “la Ley”), su Reglamento² y modificatorias (en adelante “el Reglamento”);

2. Que, de conformidad con lo dispuesto por los artículos 49º y 50º del Reglamento de Organización y Funciones de esta Superintendencia³ aprobado por la Resolución n.º 0066-2022/SBN del 26 de septiembre del 2022, con el cual se aprueba Texto Integrado del Reglamento de Organización y Funciones de la Superintendencia Nacional de Bienes Estatales en mérito a lo establecido en el Decreto Supremo n.º 011-2022-VIVIENDA (en adelante “el ROF de la SBN”) la Subdirección de Administración del Patrimonio Estatal - SDAPE es la unidad orgánica encargada de sustentar y aprobar los actos de adquisición y administración de los bienes estatales que se encuentran bajo la competencia de la SBN, así como de las acciones de saneamiento técnico – legal de los mismos, procurando una eficiente gestión de éstos, racionalizando su uso y optimizando su valor;

3. Que, mediante la Ley que facilita la adquisición, expropiación y posesión de bienes inmuebles para obras de infraestructura y declara de necesidad pública la adquisición o expropiación de bienes inmuebles afectados para la ejecución de diversas obras de infraestructura⁴, derogada parcialmente (a excepción de su Quinta Disposición Complementaria y Final), por la Ley Marco de Adquisición y Expropiación de inmuebles, transferencia de inmuebles de propiedad del Estado, liberación de

1 T.U.O. de la ley n.º 29151, aprobado por D.S. 019-2019-VIVIENDA publicado el 10 de julio de 2019.

2 Aprobado con Decreto Supremo n.º. 008-2021-VIVIENDA, publicada en el diario oficial “El Peruano”, el 11 de abril de 2021.

3 Aprobado por el Decreto Supremo n.º 011-2022-VIVIENDA, publicada en el diario oficial “El Peruano”, el 16 de septiembre de 2022.

4 Aprobada por Ley n.º 30025, publicada en el diario oficial “El Peruano”, el 22 de mayo de 2013.

Interferencias y dicta otras medidas para la ejecución de obras de infraestructura⁵ y sus modificaciones (Decreto Legislativo n.º 1210⁶, Decreto Legislativo n.º 1330⁷, Decreto Legislativo n.º 1366⁸), se crea un régimen jurídico aplicable a los procesos de adquisición y expropiación de inmuebles, transferencia de bienes inmuebles de propiedad del Estado y liberación de Interferencias para la ejecución de obras de infraestructura. Las normas antes glosadas, han sido recogidas en el Texto Único Ordenado del Decreto Legislativo n.º 1192⁹ (en adelante “TUO del DL n.º 1192”); asimismo, es conveniente precisar que aún se encuentra parcialmente vigente el Decreto Supremo n.º 011-2013-VIVIENDA “reglamento de los procedimientos especiales de saneamiento físico-legal y reglas para la inscripción de transferencias y modificaciones físicas de predios sujetos a trato directo o expropiación y aprueba otras disposiciones¹⁰ (en adelante “el Decreto Supremo de la 1192”); aunado a ello, la Directiva denominada: “Disposiciones para la transferencia de propiedad estatal y otorgamiento de otros derechos reales en el marco del Decreto Legislativo n.º 1192”¹¹ (en adelante “la Directiva”), constituyen la normativa especial aplicable al presente procedimiento administrativo;

4. Que, de la normativa especial antes descrita, se advierte que la finalidad de los procedimientos administrativos derivados, concretamente del artículo 41º del TUO del DL n.º 1192, deben ser simplificados y dinámicos, en la medida que la SBN, como representante del Estado, únicamente se sustituye en lugar del titular registral a efectos de efectivizar la transferencia o cualquier otro derecho real en favor del titular del proyecto; sustentándose dicho procedimiento en el **plan de saneamiento físico y legal** elaborado por el titular del proyecto, bajo responsabilidad;

5. Que, acorde a lo establecido través del numeral 2) de la Quinta Disposición Complementaria Final de la Ley n.º 30025, Ley que facilita la adquisición, expropiación y posesión de bienes inmuebles para obras de infraestructura y declara de necesidad pública la ejecución de las obras de infraestructura de interés nacional y de gran envergadura Pública, Infraestructura Vial denominado: Tramos Viales del Eje Multimodal del Amazonas Norte del “Plan de acción para la Integración de Infraestructura Regional Sudamericana – IIRSA”;

Respecto de la primera inscripción de dominio de “el predio”

6. Que, mediante Oficio n.º 18110-2021-MTC/20.11 (S.I. n.º 19910-2021) presentado el 23 de julio del 2021, Provías Nacional del Ministerio de Transportes y Comunicaciones – MTC, representado por el entonces Director de Derecho de Vía Provías Nacional – MTC, Roller Edinson Rojas Floreano (en adelante “el administrado”), solicitó en la primera inscripción de dominio a favor de “el administrado”, sustentando su pedido en la normativa especial descrita en el tercer, cuarto y quinto considerando de la presente resolución y adjuntando el Plan de Saneamiento Físico Legal y anexos;

7. Que, en ese sentido, de acuerdo con la finalidad del presente procedimiento administrativo, esta Subdirección procedió con la **calificación atenuada**¹² de la solicitud presentada por “el administrado”, con la finalidad de verificar el cumplimiento de los requisitos exigidos por el numeral 5.4.3 de “la Directiva”¹³,

5 Aprobada por Decreto Legislativo n.º 1192, publicada en el diario oficial “El Peruano”, el 23 de agosto de 2015.

6 Publicada en el diario oficial “El Peruano”, el 23 de septiembre de 2015.

7 Publicada en el diario oficial “El Peruano”, el 6 de enero de 2017.

8 Publicada en el diario oficial “El Peruano”, el 23 de julio de 2018.

9 Aprobado por Decreto Supremo n.º 015-2020-VIVIENDA, publicada en el diario oficial “El Peruano”, el 26 de octubre de 2020.

10 Aprobado por Decreto Supremo n.º 011-2013-VIVIENDA, publicada en el diario oficial “El Peruano”, el 23 de septiembre de 2013.

11 Directiva 001-2021/SBN, aprobado por Resolución n.º 0060-2021/SBN, publicada en el diario oficial “El Peruano”, el 26 de julio de 2021

12 Ello se desprende de la naturaleza del presente procedimiento administrativo y del carácter de declaración jurada de la información presentada por la entidad a cargo del proyecto.

13 Numeral 5.4.3) de la “Directiva n.º 001-2021/SBN”. El Plan de saneamiento físico y legal del predio o inmueble estatal, materia de solicitud el cual es presentado preferentemente conforme al modelo del Anexo N° 2.

Dicho Plan debe cumplir los requerimientos siguientes:

- a) Ser visado por los profesionales (abogado e ingeniero, arquitecto o geógrafo) designados por el titular del proyecto.
- b) Indicar el número de la partida registral del predio o inmueble estatal en caso de encontrarse inscrito, e identificar el área total solicitada, el área afectada de cada predio o inmueble estatal con el proyecto, y su relación con el área total del proyecto de obra de infraestructura.
- c) Contener el Informe Técnico Legal que comprende como mínimo el diagnóstico técnico legal del predio o inmueble estatal solicitado, en el cual se precisa el área, ubicación, linderos, zonificación, ocupación, edificaciones, inscripciones, posesionarios, entre otros.
En dicho Informe Técnico Legal se identifica además las cargas que afecten al predio o inmueble estatal, tales como: procesos judiciales, patrimonio cultural, concesiones, derechos de superficie, gravámenes, actos de administración a favor de particulares, ocupaciones, superposiciones gráficas, duplicidades de partidas, reservas naturales, afectaciones en uso, entre otros. En este rubro se debe precisar la anotación preventiva u otro acto efectuado a nivel registral para asegurar la ejecución del proyecto, de ser el caso.
En el caso que el predio o inmueble estatal materia de solicitud se ubique en zona ribereña al mar, el solicitante precisará y sustentará en el citado informe si se ubica o no en zona de dominio restringido, de acuerdo a la LAM aprobada por DICAPI o referencial, conforme al Anexo N° 2.
- d) Contener como sustento, los documentos siguientes:
 - i) Títulos archivados, en el caso que el predio o inmueble estatal se encuentre inscrito
 - ii) Certificado de Búsqueda Catastral expedido por la SUNARP, respecto al área solicitada, con una antigüedad no mayor a seis (6) meses, en los casos siguientes:
 - Predios e inmuebles estatales no inscritos en el Registro de Predios; o
 - Predios e inmuebles estatales que formen parte de áreas de gran extensión inscritas en el Registro de Predios que involucren más de una partida registral o cuando en la partida registral existan diversas anotaciones de independización y/o anotaciones de cierre parcial por duplicidad registral.

En el caso que el Certificado de Búsqueda Catastral establezca un área mayor a la solicitada, se adjunta la documentación que dio mérito a la emisión del indicado Certificado y un plano diagnóstico que evidencie que el área solicitada se encuentra dentro del área materia del Certificado de Búsqueda Catastral, suscrito por ingeniero, arquitecto o geógrafo.

emitiéndose el Informe Preliminar n.º 2476-2021/SBN-DGPE-SDAPE del 08 de septiembre del 2021, a través del cual se advirtió, entre otros, que: **i)** No presentó el Certificado de Búsqueda Catastral de acuerdo a lo establecido en “la Directiva”; **ii)** El Plano N.º 1 no cuenta con la firmado de verificador catastral; **iii)** El Plan de Saneamiento y el Informe Técnico Legal solo está firmado por el profesional técnico y no por el legal; y, **iv)** De acuerdo al SIGDA se encontró superposición sobre la Gran Zona Arqueológica;

8. Que, es conveniente precisar que las observaciones descritas en el considerando precedente, fueron puestas en conocimiento de “el administrado” a través del Oficio n.º 07792-2021/SBN-DGPE-SDAPE notificado el 23 de septiembre de 2021, a fin de que adecue su pedido al marco legal vigente en el plazo de diez (10) días hábiles, computados a partir el día siguiente de su notificación, bajo apercibimiento de declarar inadmisibles su solicitud;

9. Que, mediante Oficio n.º 28035-2021-MTC/20.11 (S.I. n.º 25927-2021) presentado el 4 de octubre del 2021, “el administrado” presentó el descargo de las observaciones advertidas en el Oficio señalado en el numeral precedente, para lo cual adjuntó el Informe Técnico n.º 004-2021/CLS-147-2021-MTC/20.11 del 1 de octubre del 2021; a través del cual adjuntó Certificado de Búsqueda Catastral en la cual no se evidencia superposición con la partida N.º 02014724; respecto a la superposición con la Gran Zona de Reserva Arqueológica se trataría de un desplazamiento gráfico y que de acuerdo a la inspección de campo no se apreciaron sitios arqueológicos; además adjuntó el Plan de Saneamiento con la firma del profesional Legal; y finalmente presentó el Plano N.º 1 firmado por verificador catastral;

10. Que, en este sentido, “el administrado” presentó un Certificado de Búsqueda Catastral del 15 de julio de 2021, elaborado en base al Informe Técnico n.º 012440-2021-Z.R.NºII-SEDE-CHICLAYO/UREG/CAT del 13 de julio de 2021, a través del cual la Oficina Registral de Bagua informó que “el predio” se encuentra en una zona donde no se han detectado predios inscritos;

11. Que, “el administrado” debe tener en cuenta lo dispuesto en el art. n.º 5.15 de “la Directiva”, donde se señala que: “La resolución que dispone la primera inscripción de dominio, la transferencia de propiedad, o el otorgamiento de otros derechos reales, indica que el derecho otorgado mediante aquella no brinda autorizaciones, permisos, licencias u otros derechos necesarios que, para el ejercicio de sus actividades, debe obtener el titular del proyecto de la obra de infraestructura ante otras entidades conforme a la normatividad vigente. Corresponde al beneficiario del derecho otorgado cumplir con la normatividad para el ejercicio de las actividades que vaya a ejecutar sobre el predio o inmueble estatal”;

12. Que, esta Subdirección procedió con la calificación atenuada de la solicitud presentada por “el administrado”, con la finalidad de verificar si subsanaron las observaciones comunicadas mediante oficio n.º 07792-2021/SBN-DGPE-SDAPE notificado el 23 de septiembre de 2021, emitiéndose el Informe Preliminar n.º 03649-2021/SBN-DGPE-SDAPE del 22 de diciembre del 2021, a través del cual se verificó que “el administrado” subsanó las observaciones advertidas;

13. Que, es importante precisar que, de la revisión del Plan de Saneamiento Físico - Legal de “el predio”, se advierte que “el administrado” declaró que “el predio” se encuentra desocupado, no presenta edificaciones, ni posesionarios, cargas ni gravámenes, por otro lado, en relación al Informe de inspección técnica; “el administrado” indicó que la inspección fue realizada el 01 de julio de 2021, verificándose que “el predio” se encuentra comprendido en una zona sin antecedentes registrales, es eriazó y se encuentra sin edificaciones ni posesionarios, con topografía plana y suelo arenoso y limoso;

14. Que, por otro lado, el tercer párrafo del artículo 3º de “el Decreto Supremo”, concordante con el numeral 5.6) de “la Directiva”, establecen que, la información y documentación que el solicitante presente

-
- iii) Informe de la inspección técnica realizada, presentado conforme al modelo del Anexo N° 3. Dicho informe contiene como mínimo la fecha de inspección con una antigüedad no mayor a un (1) año, la descripción de lo observado durante la inspección, incluyendo la naturaleza del predio o inmueble estatal, ocupaciones, posesiones, la verificación de la ruptura o no de la continuidad geográfica en aplicación de la Ley N° 26856, de ser el caso, y otros aspectos verificados que refuerzan el diagnóstico técnico legal.
 - iv) Plano perimétrico y de ubicación del predio o inmueble estatal en coordenadas UTM en sistema WGS 84, a escala apropiada, con la indicación del área, linderos, ángulos y medidas perimétricas, suscrito por verificador catastral.
 - v) Memoria descriptiva del predio o inmueble estatal, con la indicación del área, linderos, medidas perimétricas y zonificación, suscrito por verificador catastral.
 - vi) Cuando se requiera una independización, los documentos indicados en los incisos iv) y v) del presente literal también se presentan respecto del área remanente, salvo que la indicada área no se pueda determinar.
 - vii) Fotografía del predio o inmueble estatal, con una antigüedad no mayor a un (1) año.

La solicitud puede ser formulada a través de la Mesa de Partes Virtual o la Mesa de Partes física. En el caso que la solicitud sea presentada a través de la Mesa de Partes física, el solicitante remite un CD con el Plano perimétrico y de ubicación y la Memoria descriptiva, debidamente firmados, y dos (2) juegos físicos de dichos documentos; asimismo, remite en el CD los planos de diagnóstico, cuando formen parte de la documentación sustentatoria. El solicitante remite los archivos digitales en formato shapefile de ESRI y la información gráfica digital correspondiente. En el caso que para la elaboración del plan de saneamiento físico y legal se requiera información o documentación que no sea accesible al titular del proyecto, éste puede requerirla a la entidad pública afectada con dicho proyecto, la cual deberá ser entregada bajo responsabilidad, conforme a lo establecido en el artículo 3 del Decreto Supremo N° 011-2013-VIVIENDA.

y la que consigne en el plan de saneamiento físico y legal, al cual se refiere la presente directiva, **adquieren la calidad de declaración jurada**. Asimismo, el numeral 6.2.2) de la citada Directiva, señala que, la documentación que sustenta la emisión de la resolución, son **los documentos proporcionados por el solicitante**; precisándose además que, no es necesario ni obligatorio el cumplimiento de otros requisitos por parte de la SBN, tales como la inspección técnica del predio, obtención del certificado de parámetros urbanísticos o de zonificación y vías;

15. Que, el artículo 5 de “el Decreto Supremo”, establece que, en el caso de **predios no inscritos de propiedad estatal**, la SBN realizará la primera inscripción de dominio **a favor del titular del proyecto**; disposición legal que es concordante con lo prescrito por el numeral 6.1.1 de “la Directiva”;

16. Que, en atención a lo expuesto, esta Superintendencia tomará como válida la documentación y declaración presentada por “el administrado”, en estricto cumplimiento del marco normativo antes señalado, dado que acorde a lo detallado en el considerando décimo séptimo de la presente Resolución, el titular del proyecto asume entera responsabilidad por lo declarado en el Plan de Saneamiento Físico - Legal y la solicitud presentada; y, en consecuencia, se procederá con la primera inscripción de dominio de “el predio” a favor de “el administrado”, con la finalidad de ser destinado al proyecto de Infraestructura Vial denominado: Tramos Viales del Eje Multimodal del Amazonas Norte del “Plan de acción para la Integración de Infraestructura Regional Sudamericana – IIRSA”, conforme se señala en el Plan de Saneamiento Físico Legal y en los documentos técnicos como la Memoria Descriptiva y Plano de Perimétrico – Ubicación suscritos y autorizados por la verificador catastral Ingeniera Ramiro Castro Leuyacc;

17. Que, para los efectos de la calificación registral y en cumplimiento de lo previsto por el numeral 4.2.2 del Convenio de Cooperación Interinstitucional entre la SUNARP y la SBN, forman parte de la presente resolución y por tanto de la misma firma digital, los documentos técnicos descritos en el considerando que antecede, lo que podrá ser verificado a través de la dirección web: <http://app.sbn.gob.pe/verifica>;

18. Que, los gastos de inscripción de la presente resolución serán asumidos por la entidad beneficiaria del acto administrativo, conforme lo dispone el numeral 4 del artículo 77 de “el Reglamento”;

De conformidad con lo dispuesto en “la Ley”, el “el Reglamento”, el “ROF de la SBN”, el “TUO del DL n.º 1192”, “el Decreto Supremo”, “la Directiva”, la Resolución n.º 0005-2022/SBN-GG del 31 de enero de 2022 y el Informe Técnico Legal n.º 01085-2022/SBN-DGPE-SDAPE del 17 de octubre de 2022.

SE RESUELVE:

PRIMERO: DISPONER la PRIMERA INSCRIPCIÓN DE DOMINIO en el marco del Texto Único Ordenado del Decreto Legislativo n.º 1192 respecto del terreno erizado de **25 457,52 m²**, ubicada en el sector Panamá, distrito de Jamalca, provincia Utcubamba y departamento Amazonas, a favor de **PROVIAS NACIONAL DEL MINISTERIO DE TRANSPORTES Y COMUNICACIONES - MTC** con la finalidad de destinarlo a la Infraestructura Vial denominado: Tramos Viales del Eje Multimodal del Amazonas Norte del “Plan de acción para la Integración de Infraestructura Regional Sudamericana – IIRSA”.

SEGUNDO: REMITIR la presente resolución y la documentación técnica que la sustenta, a la Zona Registral n.º II – Oficina Registral de Bagua de la Superintendencia Nacional de los Registros Públicos, para la inscripción correspondiente.

TERCERO: Disponer la publicación de la presente Resolución en el Diario Oficial El Peruano y en la Sede Digital de la Superintendencia Nacional de Bienes Estatales (www.gob.pe/sbn), el mismo día de su publicación.

Regístrese, notifíquese y publíquese. –

Visado por:

Profesional SDAPE

Profesional SDAPE

Profesional SDAPE

Firmado por:

Subdirector de Administración del Patrimonio Estatal



"Año del Bicentenario del Perú: 200 años de Independencia"

DESCRIPCIÓN DE LINDEROS, COLINDANCIAS Y MEDIDAS PERIMÉTRICAS

	COLINDANCIA - IIRSA NORTE-T3-INMA-002	LONG. (m)
NORTE	COLINDA CON PROPIEDAD DE TERCEROS (DEL VÉRTICE 2 AL VÉRTICE 96)	1029.09
SUR	COLINDA CON PROPIEDAD DE TERCEROS (DEL VÉRTICE 97 AL VÉRTICE 1)	1007.45
ESTE	CARRETERA CORRAL QUEMADO - POMACCOCHAS (CARRETERA FERNANDO BELAUNDE TERRRY) (DEL VÉRTICE 96 AL VÉRTICE 97)	27.15
OESTE	CARRETERA CORRAL QUEMADO - POMACCOCHAS (CARRETERA FERNANDO BELAUNDE TERRRY) (DEL VÉRTICE 1 AL VÉRTICE 2)	25.06

CUADRO DE DATOS TÉCNICOS

DATOS TÉCNICOS Y CUADROS DE COORDENADAS DEL ÁREA A INMATRICULAR							
VERTICE	LADO	DISTANCIA	ANGULO	WGS84 - 17S		PSAD56 - 17S	
				ESTE (X)	NORTE (Y)	ESTE (X)	NORTE (Y)
1	1-2	25.06	90°0'0"	801799.9440	9355729.7552	802051.5557	9356103.5553
2	2-3	11.45	90°0'0"	801812.4628	9355751.3949	802064.0745	9356125.1950
3	3-4	11.37	172°56'14"	801822.3741	9355745.6612	802073.9858	9356119.4613
4	4-5	11.44	173°20'38"	801831.4410	9355738.8008	802083.0527	9356112.6010
5	5-6	11.61	172°57'53"	801839.7051	9355730.8846	802091.3168	9356104.6847
6	6-7	11.60	173°13'47"	801847.0435	9355721.8855	802098.6552	9356095.6856
7	7-8	11.75	173°1'10"	801853.2614	9355712.0976	802104.8731	9356085.8977
8	8-9	11.44	173°02'2"	801858.3096	9355701.4876	802109.9214	9356075.2877
9	9-10	10.84	175°31'44"	801861.9301	9355690.6331	802113.5418	9356064.4332
10	10-11	10.50	178°11'4"	801864.5473	9355680.1168	802116.1590	9356053.9169
11	11-12	10.42	178°49'18"	801866.7593	9355669.8506	802118.3710	9356043.6507
12	12-13	10.30	179°57'51"	801868.7444	9355659.6201	802120.3561	9356033.4202
13	13-14	10.50	180°39'36"	801870.6997	9355649.5096	802122.3114	9356023.3097
14	14-15	10.56	179°34'32"	801872.8122	9355639.2231	802124.4239	9356013.0232
15	15-16	10.36	180°16'43"	801874.8591	9355628.8676	802126.4708	9356002.6677
16	16-17	10.75	180°16'11"	801876.9172	9355618.7149	802128.5289	9355992.5150
17	17-18	10.50	180°44'4"	801879.1025	9355608.1894	802130.7142	9355981.9895
18	18-19	10.33	180°40'53"	801881.2503	9355597.9159	802132.8620	9355971.7160
19	19-20	10.03	181°12'40"	801883.4835	9355587.8339	802135.0952	9355961.6340
20	20-21	9.83	183°17'26"	801885.8580	9355578.0936	802137.4697	9355951.8937
21	21-22	9.95	183°13'17"	801888.7304	9355568.6932	802140.3421	9355942.4933
22	22-23	9.75	184°51'12"	801892.1677	9355559.3572	802143.7794	9355933.1573
23	23-24	10.23	183°58'49"	801896.2990	9355550.5241	802147.9108	9355924.3242
24	24-25	10.38	183°14'54"	801901.2672	9355541.5783	802152.8789	9355915.3784
25	25-26	9.76	183°37'38"	801906.8140	9355532.8023	802158.4257	9355906.6024
26	26-27	9.82	185°1'12"	801912.5397	9355524.8989	802164.1514	9355898.6990
27	27-28	10.01	182°48'11"	801918.9774	9355517.4779	802170.5891	9355891.2780
28	28-29	9.67	184°6'22"	801925.8979	9355510.2467	802177.5096	9355884.0468
29	29-30	10.14	186°2'35"	801933.0679	9355503.7564	802184.6796	9355877.5565
30	30-31	11.18	182°34'49"	801941.2610	9355497.7800	802192.8727	9355871.5801
31	31-32	11.82	180°24'13"	801950.5777	9355491.6068	802202.1894	9355865.4069
32	32-33	12.10	180°15'59"	801960.4782	9355485.1468	802212.0899	9355858.9469
33	33-34	12.35	180°22'24"	801970.6419	9355478.5821	802222.2536	9355852.3822
34	34-35	12.63	180°10'7"	801981.0555	9355471.9518	802232.6672	9355845.7519
35	35-36	12.84	179°39'53"	801991.7297	9355465.1997	802243.3414	9355838.9998
36	36-37	12.91	180°3'57"	802002.5427	9355458.2708	802254.1544	9355832.0709
37	37-38	12.97	179°57'49"	802013.4168	9355451.3204	802265.0285	9355825.1205
38	38-39	13.02	180°10'2"	802024.3403	9355444.3286	802275.9520	9355818.1287
39	39-40	13.15	180°3'21"	802035.3287	9355437.3404	802286.9404	9355811.1405
40	40-41	13.30	179°5'224"	802046.4297	9355430.2958	802298.0414	9355804.0959
41	41-42	13.35	179°16'29"	802057.6427	9355423.1453	802309.2544	9355796.9454
42	42-43	13.14	179°23'17"	802068.8072	9355415.8253	802320.4189	9355789.6254
43	43-44	13.00	180°42'17"	802079.7187	9355408.5033	802331.3304	9355782.3034

Ing. RAMIRO CASTRO LEUYACC
 VERIFICADOR CATASTRAL
 CIP 170720
 CODIGO 012501YCFZRIX





"Año del Bicentenario del Perú: 200 años de Independencia"

44	44-45	13.08	180°21'13"	802090.5999	9355401.3943	802342.2116	9355775.1944
45	45-46	13.09	180°18'26"	802101.5951	9355394.3071	802353.2068	9355768.1072
46	46-47	12.97	180°13"	802112.6366	9355387.2737	802364.2483	9355761.0738
47	47-48	12.72	180°6'25"	802123.5774	9355380.3090	802375.1891	9355754.1091
48	48-49	12.55	180°8'40"	802134.3174	9355373.5004	802385.9292	9355747.3005
49	49-50	12.43	180°34'42"	802144.9381	9355366.8050	802396.5498	9355740.6051
50	50-51	12.49	179°12'20"	802155.5212	9355360.2815	802407.1329	9355734.0816
51	51-52	12.11	179°0'51"	802166.0611	9355353.5812	802417.6728	9355727.3813
52	52-53	11.38	179°11'4"	802176.1671	9355346.9099	802427.7788	9355720.7100
53	53-54	10.60	181°14'14"	802185.5766	9355340.5042	802437.1883	9355714.3043
54	54-55	11.49	182°23'20"	802194.4688	9355334.7277	802446.0805	9355708.5278
55	55-56	11.52	177°28'1"	802204.3597	9355328.8737	802455.9714	9355702.6738
56	56-57	11.86	180°26'28"	802214.0016	9355322.5756	802465.6133	9355696.3758
57	57-58	10.42	175°48'1"	802223.9822	9355316.1655	802475.5939	9355689.9656
58	58-59	10.32	185°16'40"	802232.3144	9355309.9069	802483.9261	9355683.7070
59	59-60	11.45	179°42'44"	802241.1045	9355304.4921	802492.7162	9355678.2922
60	60-61	10.45	178°42'55"	802250.8266	9355298.4357	802502.4383	9355672.2358
61	61-62	11.46	179°15'29"	802259.5708	9355292.7123	802511.1825	9355666.5125
62	62-63	10.33	179°55'20"	802269.0756	9355286.3139	802520.6873	9355660.1140
63	63-64	9.91	180°4'18"	802277.6372	9355280.5335	802529.2489	9355654.3336
64	64-65	9.58	179°45'18"	802285.8578	9355274.9983	802537.4695	9355648.7984
65	65-66	9.72	181°0'23"	802293.7830	9355269.6126	802545.3947	9355643.4127
66	66-67	9.44	180°1'44"	802301.9188	9355264.2902	802553.5305	9355638.0903
67	67-68	9.46	179°46'16"	802309.8246	9355259.1240	802561.4363	9355632.9241
68	68-69	9.38	179°21'46"	802317.7223	9355253.9180	802569.3340	9355627.7181
69	69-70	9.36	179°47'8"	802325.4985	9355248.6670	802577.1102	9355622.4671
70	70-71	9.33	179°30'45"	802333.2386	9355243.3981	802584.8503	9355617.1982
71	71-72	9.27	180°11'36"	802340.9096	9355238.0803	802592.5213	9355611.8804
72	72-73	9.52	181°4'46"	802348.5456	9355232.8247	802600.1574	9355606.6248
73	73-74	9.89	179°37'11"	802356.4921	9355227.5733	802608.1038	9355601.3734
74	74-75	9.88	179°47'45"	802364.7053	9355222.0669	802616.3170	9355595.8670
75	75-76	9.90	180°42'41"	802372.8880	9355216.5386	802624.4997	9355590.3387
76	76-77	9.97	179°34'10"	802381.1580	9355211.0996	802632.7697	9355584.8997
77	77-78	9.81	179°44'38"	802389.4469	9355205.5586	802641.0586	9355579.3587
78	78-79	9.94	179°37'3"	802397.5770	9355200.0709	802649.1887	9355573.8710
79	79-80	10.06	179°56'31"	802405.7786	9355194.4549	802657.3903	9355568.2550
80	80-81	10.17	180°2'22"	802414.0770	9355188.7603	802665.6887	9355562.5604
81	81-82	10.47	179°40'12"	802422.4674	9355183.0111	802674.0791	9355556.8112
82	82-83	10.73	179°0'48"	802431.0680	9355177.0447	802682.6797	9355550.8448
83	83-84	10.85	179°12'18"	802439.7762	9355170.7788	802691.3879	9355544.5789
84	84-85	11.29	178°42'29"	802448.4930	9355164.3213	802700.1047	9355538.1214
85	85-86	11.21	177°6'38"	802457.4115	9355157.3975	802709.0232	9355531.1976
86	86-87	10.99	176°58'2"	802465.9109	9355150.0835	802717.5226	9355523.8836
87	87-88	10.75	177°3'44"	802473.8503	9355142.4844	802725.4620	9355516.2845
88	88-89	10.60	177°21'22"	802481.2257	9355134.6624	802732.8374	9355508.4625
89	89-90	10.41	177°35'24"	802488.1310	9355126.6265	802739.7427	9355500.4266
90	90-91	10.23	178°7'21"	802494.5772	9355118.4532	802746.1889	9355492.2534
91	91-92	10.32	179°6'59"	802500.6476	9355110.2150	802752.2593	9355484.0151
92	92-93	10.32	179°13'52"	802506.6385	9355101.8165	802758.2502	9355475.6166
93	93-94	10.47	180°18'6"	802512.5198	9355093.3332	802764.1315	9355467.1333
94	94-95	10.71	179°42'31"	802518.5330	9355084.7563	802770.1447	9355458.5564
95	95-96	9.38	179°52'32"	802524.6394	9355075.9517	802776.2511	9355449.7518
96	96-97	27.15	67°4'15"	802529.9707	9355068.2287	802781.5824	9355442.0288
97	97-98	9.40	113°3'13"	802503.3861	9355062.7285	802754.9978	9355436.5286
98	98-99	10.48	180°17'29"	802498.0263	9355070.4567	802749.6380	9355444.2568
99	99-100	10.22	179°41'54"	802492.0118	9355079.0354	802743.6235	9355452.8355
100	100-101	9.96	180°46'8"	802486.1886	9355087.4350	802737.8003	9355461.2351
101	101-102	9.63	180°53'1"	802480.4071	9355095.5400	802732.0188	9355469.3401
102	102-103	9.47	181°52'39"	802474.6940	9355103.2932	802726.3057	9355477.0933
103	103-104	9.49	182°24'36"	802468.8272	9355110.7319	802720.4389	9355484.5320
104	104-105	9.53	182°38'38"	802462.6406	9355117.9314	802714.2523	9355491.7315
105	105-106	9.69	182°56'16"	802456.1008	9355124.8672	802707.7125	9355498.6673
106	106-107	9.92	183°1'58"	802449.1025	9355131.5655	802700.7142	9355505.3656
107	107-108	10.38	182°53'22"	802441.5827	9355138.0366	802693.1944	9355511.8367

Ing. RAMIRO CASTRO LEUYACC
 VERIFICADOR CATASTRAL
 CIP 170720
 CODIGO 012501VCFZRIX



Ministerio
de Transportes
y Comunicaciones

Viceministerio
de Transportes

Provias Nacional

"Año del Bicentenario del Perú: 200 años de Independencia"

108	108-109	10.39	181°17'31"	802433.3849	9355144.4009	802684.9966	935518.2010
109	109-110	10.34	180°47'42"	802425.0340	9355150.5873	802676.6457	935524.3874
110	110-111	10.18	180°59'12"	802416.6413	9355156.6262	802668.2530	935530.4263
111	111-112	10.10	180°19'48"	802408.2767	9355162.4288	802659.8885	935536.2289
112	112-113	10.07	179°57'39"	802399.9458	9355168.1373	802651.5575	935541.9374
113	113-114	9.84	180°3'29"	802391.6436	9355173.8345	802643.2553	935547.6346
114	114-115	9.67	180°22'57"	802383.5213	9355179.3961	802635.1330	935553.1962
115	115-116	9.82	180°15'22"	802375.5066	9355184.8059	802627.1183	935558.6060
116	116-117	9.96	180°25'50"	802367.3423	9355190.2637	802618.9540	935564.0638
117	117-118	9.99	179°17'19"	802359.0211	9355195.7363	802610.6328	935569.5364
118	118-119	9.76	180°12'15"	802350.7467	9355201.3265	802602.3585	935575.1267
119	119-120	9.68	180°22'49"	802342.6394	9355206.7619	802594.2511	935580.5620
120	120-121	9.55	178°55'14"	802334.5657	9355212.0975	802586.1774	935585.8976
121	121-122	9.27	179°48'24"	802326.7010	9355217.5105	802578.3127	935591.3106
122	122-123	9.21	180°29'15"	802319.0828	9355222.7917	802570.6945	935596.5919
123	123-124	9.20	180°12'52"	802311.4692	9355227.9745	802563.0809	935601.7746
124	124-125	9.27	180°38'14"	802303.8470	9355233.1215	802555.4587	935606.9216
125	125-126	9.39	180°13'44"	802296.1071	9355238.2235	802547.7188	935612.0236
126	126-127	9.95	179°58'16"	802288.2431	9355243.3624	802539.8548	935617.1625
127	127-128	9.75	178°59'37"	802279.9129	9355248.8119	802531.5246	935622.6120
128	128-129	9.87	180°14'42"	802271.8504	9355254.2909	802523.4621	935628.0910
129	129-130	10.33	179°55'42"	802263.6612	9355259.8050	802515.2729	935633.6051
130	130-131	11.28	180°4'40"	802255.1006	9355265.5847	802506.7123	935639.3848
131	131-132	10.01	180°44'31"	802245.7442	9355271.8833	802497.3559	935645.6834
132	132-133	11.11	181°17'5"	802237.3699	9355277.3645	802488.9816	935651.1646
133	133-134	11.41	180°17'16"	802227.9390	9355283.2395	802479.5507	935656.0396
134	134-135	10.66	174°43'20"	802218.2213	9355289.2257	802469.8330	935663.0258
135	135-136	11.04	184°11'59"	802209.7007	9355295.6257	802461.3124	935669.4258
136	136-137	11.06	179°33'32"	802200.4105	9355301.5925	802452.0222	935675.3926
137	137-138	11.46	182°31'59"	802191.1507	9355307.6410	802442.7624	935681.4411
138	138-139	11.39	177°36'40"	802181.2868	9355313.4790	802432.8985	935687.2791
139	139-140	11.47	178°45'46"	802171.7311	9355319.6865	802423.3429	935693.4866
140	140-141	11.72	180°48'56"	802162.2456	9355326.1440	802413.8573	935699.9441
141	141-142	12.10	180°59'9"	802152.4676	9355332.5988	802404.0793	935706.3989
142	142-143	12.38	180°47'40"	802142.2554	9355339.0907	802393.8671	935712.8908
143	143-144	12.71	179°25'18"	802131.7125	9355345.5894	802383.3242	935719.3895
144	144-145	12.77	179°51'20"	802120.9585	9355352.3689	802372.5702	935726.1690
145	145-146	12.99	179°53'35"	802110.1721	9355359.2069	802361.7838	935733.0070
146	146-147	13.17	179°58'57"	802099.2116	9355366.1841	802350.8233	935739.9842
147	147-148	13.23	179°41'34"	802088.1071	9355373.2577	802339.7188	935747.0578
148	148-149	13.23	179°38'47"	802076.9907	9355380.4230	802328.6024	935754.2231
149	149-150	13.16	179°17'43"	802065.9162	9355387.6583	802317.5280	935761.4584
150	150-151	13.06	180°36'43"	802054.9880	9355394.9915	802306.5997	935768.7916
151	151-152	13.11	180°43'31"	802044.0674	9355402.1516	802295.6791	935775.9517
152	152-153	13.12	180°7'36"	802033.0111	9355409.2021	802284.6228	935783.0022
153	153-154	13.08	179°56'39"	802021.9335	9355416.2319	802273.5452	935790.0320
154	154-155	13.01	179°49'57"	802010.8936	9355423.2528	802262.5053	935797.0529
155	155-156	12.90	180°2'11"	801999.9394	9355430.2642	802251.5511	935804.0644
156	156-157	12.78	179°56'3"	801989.0666	9355437.2139	802240.6783	935811.0140
157	157-158	12.59	180°20'7"	801978.3032	9355444.1110	802229.9149	935817.9111
158	158-159	12.46	179°49'53"	801967.6597	9355450.8437	802219.2714	935824.6438
159	159-160	12.24	179°37'36"	801957.1463	9355457.5375	802208.7580	935831.3376
160	160-161	11.97	179°44'1"	801946.8653	9355464.1779	802198.4770	935837.9780
161	161-162	11.83	179°35'47"	801936.8424	9355470.7178	802188.4542	935844.5179
162	162-163	12.02	177°25'11"	801926.9830	9355477.2506	802178.5947	935851.0507
163	163-164	11.89	173°57'25"	801917.2689	9355484.3365	802168.8806	935858.1366
164	164-165	11.52	175°53'38"	801908.4561	9355492.3139	802160.0678	935866.1140
165	165-166	11.53	177°11'59"	801900.4935	9355500.6340	802152.1052	935874.4342
166	166-167	11.65	174°58'48"	801892.9372	9355509.3443	802144.5489	935883.1444
167	167-168	11.88	176°22'22"	801886.1041	9355518.7763	802137.7158	935892.5764
168	168-169	11.81	176°45'6"	801879.7557	9355528.8207	802131.3674	935900.6208
169	169-170	11.68	176°1'11"	801874.0216	9355539.1457	802125.6333	935912.9458
170	170-171	11.71	175°8'48"	801869.0734	9355549.7254	802120.6851	935923.5255
171	171-172	11.25	176°46'43"	801865.0271	9355560.7153	802116.6388	935934.5154

Ing. RAMIRO CASTRO LEUYACC
VERIFICADOR CATASTRAL
CIP 170720
CODIGO 012501VCPZRIX





"Año del Bicentenario del Perú: 200 años de Independencia"

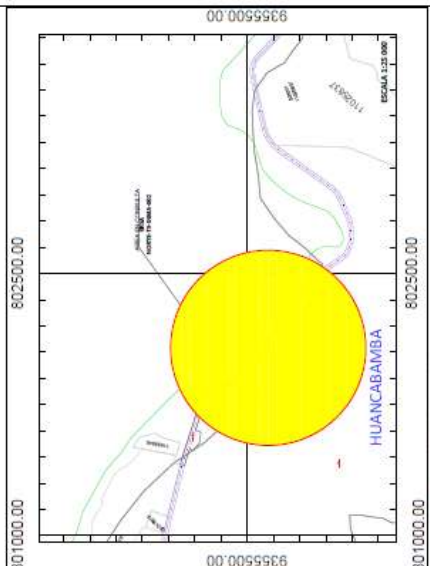
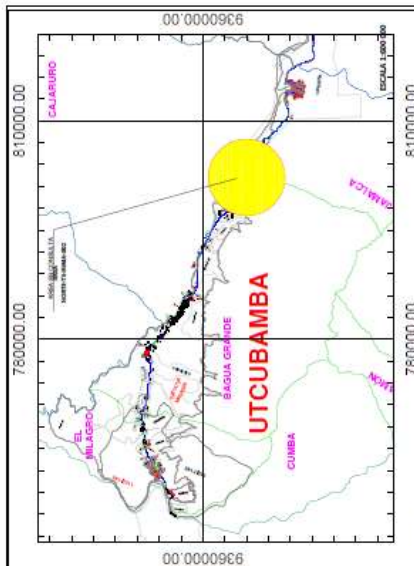
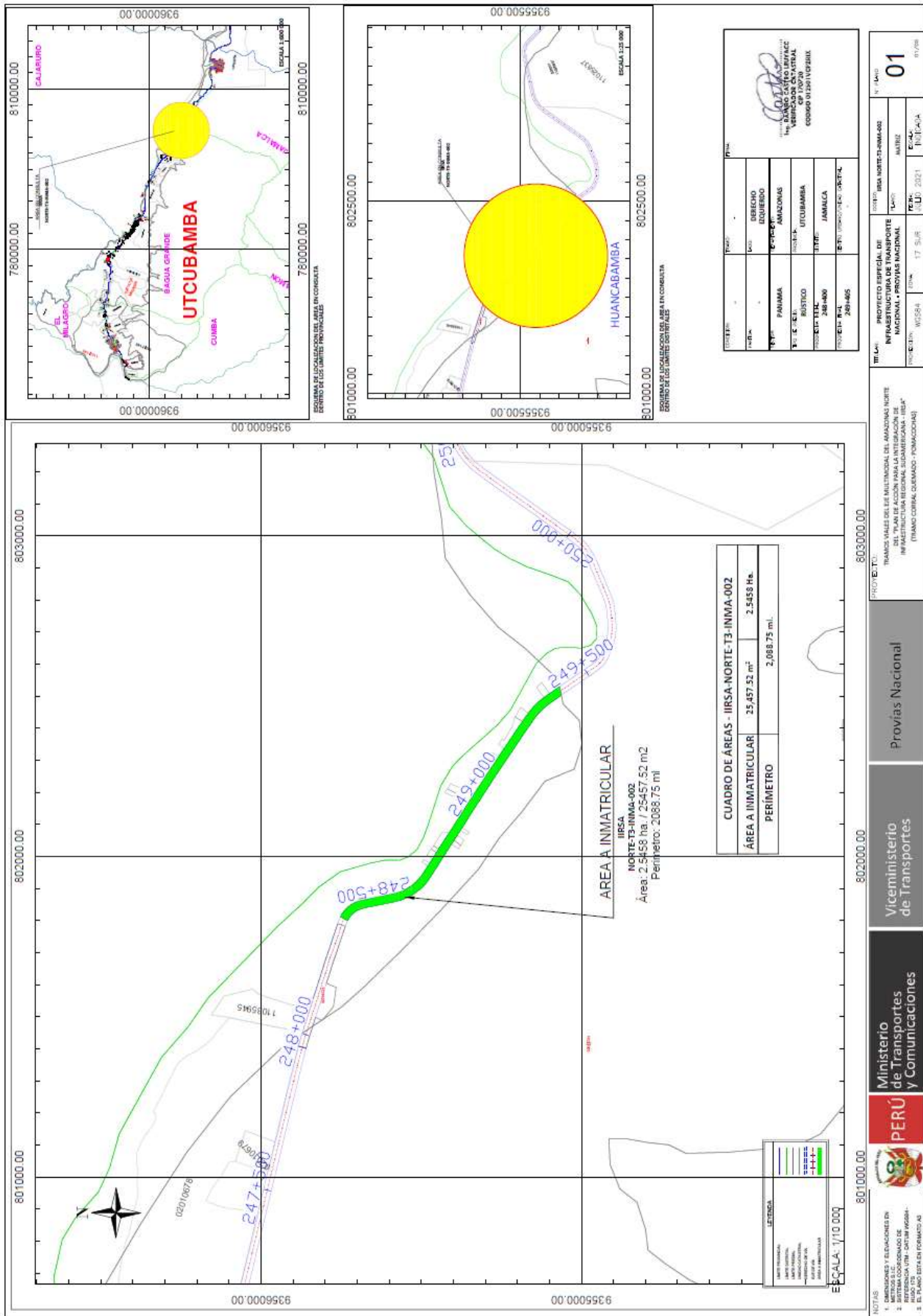
172	172-173	11.01	176°42'34"	801861.7395	9355571.4747	802113.3512	9355945.2748
173	173-174	10.74	178°47'20"	801859.1322	9355582.1694	802110.7439	9355955.9695
174	174-175	10.66	179°19'7"	801856.8098	9355592.6545	802108.4215	9355966.4546
175	175-176	10.83	179°55'16"	801854.6281	9355603.0904	802106.2398	9355976.8905
176	176-177	10.48	179°43'49"	801852.4273	9355613.6903	802104.0390	9355987.4904
177	177-178	10.52	179°43'17"	801850.3454	9355623.9602	802101.9571	9355997.7603
178	178-179	10.55	180°25'28"	801848.3047	9355634.2845	802099.9164	9356008.0846
179	179-180	10.44	179°20'24"	801846.1818	9355644.6214	802097.7935	9356018.4215
180	180-181	10.15	180°2'9"	801844.1992	9355654.8733	802095.8109	9356028.6734
181	181-182	9.85	181°10'42"	801842.2660	9355664.8361	802093.8777	9356038.6362
182	182-183	9.47	181°48'56"	801840.1916	9355674.4637	802091.8033	9356048.2638
183	183-184	8.94	184°28'16"	801837.9058	9355683.6487	802089.5175	9356057.4488
184	184-185	8.70	186°59'58"	801835.0779	9355692.1270	802086.6896	9356065.9271
185	185-186	8.59	186°58'50"	801831.3416	9355699.9794	802082.9534	9356073.7795
186	186-187	8.60	186°46'13"	801826.7343	9355707.2321	802078.3460	9356081.0322
187	187-188	8.45	187°2'7"	801821.3017	9355713.8941	802072.9134	9356087.6942
188	188-189	8.37	186°39'22"	801815.1972	9355719.7417	802066.8089	9356093.5418
189	189-190	8.42	187°3'46"	801808.5199	9355724.7940	802060.1316	9356098.5941
190	190-1	1.48	180°0'0"	801801.2291	9355729.0117	802052.8408	9356102.8119
TOTAL		2088.75					

CUADRO DEL ÁREA A INSCRIBIRSE

DATOS DEL ÁREA A INSCRIBIRSE				
ENTIDAD PROPIETARIA Y/O DESCRIPCIÓN	FICHA Y/O PARTIDA	ACTOS	ÁREA (Ha)	ÁREA (m2)
Área del Predio Matriz	-	INMATRICULACIÓN	2.5458	25457.52
Área a Independizarse a favor del Estado Peruano - Ministerio de Transporte y Comunicaciones, representado por PROVIAS NACIONAL		INDEPENDIZACIÓN	0.0000	0.00
		ÁREA REMANENTE	0.0000	0.00

LIMA, JULIO DEL 2021


 Ing. RAMIRO CASTRO LEUYACC
 VERIFICADOR CATASTRAL
 CIP 170720
 CODIGO 012501VCFZRIX



PROYECTO	PROYECTO ESPECIAL DE INFRAESTRUCTURA DE TRANSPORTE NACIONAL - PROVIAS NACIONAL
TRAMO	TRAMO VALLE DEL MULTIMODAL DEL AMAZONAS NORTE
PROYECTO	PROYECTO ESPECIAL DE INFRAESTRUCTURA DE TRANSPORTE NACIONAL - PROVIAS NACIONAL
PROYECTO	PROYECTO ESPECIAL DE INFRAESTRUCTURA DE TRANSPORTE NACIONAL - PROVIAS NACIONAL
PROYECTO	PROYECTO ESPECIAL DE INFRAESTRUCTURA DE TRANSPORTE NACIONAL - PROVIAS NACIONAL
PROYECTO	PROYECTO ESPECIAL DE INFRAESTRUCTURA DE TRANSPORTE NACIONAL - PROVIAS NACIONAL
PROYECTO	PROYECTO ESPECIAL DE INFRAESTRUCTURA DE TRANSPORTE NACIONAL - PROVIAS NACIONAL

TÍTULO	PROYECTO ESPECIAL DE INFRAESTRUCTURA DE TRANSPORTE NACIONAL - PROVIAS NACIONAL
N.º	01
FECHA	17 JUN 2021
FECHA	17 JUN 2021
FECHA	17 JUN 2021

PROYECTO: TRAMO VALLE DEL MULTIMODAL DEL AMAZONAS NORTE
 INFRAESTRUCTURA DE TRANSPORTE NACIONAL - PROVIAS NACIONAL
 (TRAMO CENTRAL QUEMADO - POMAACHOCHA)

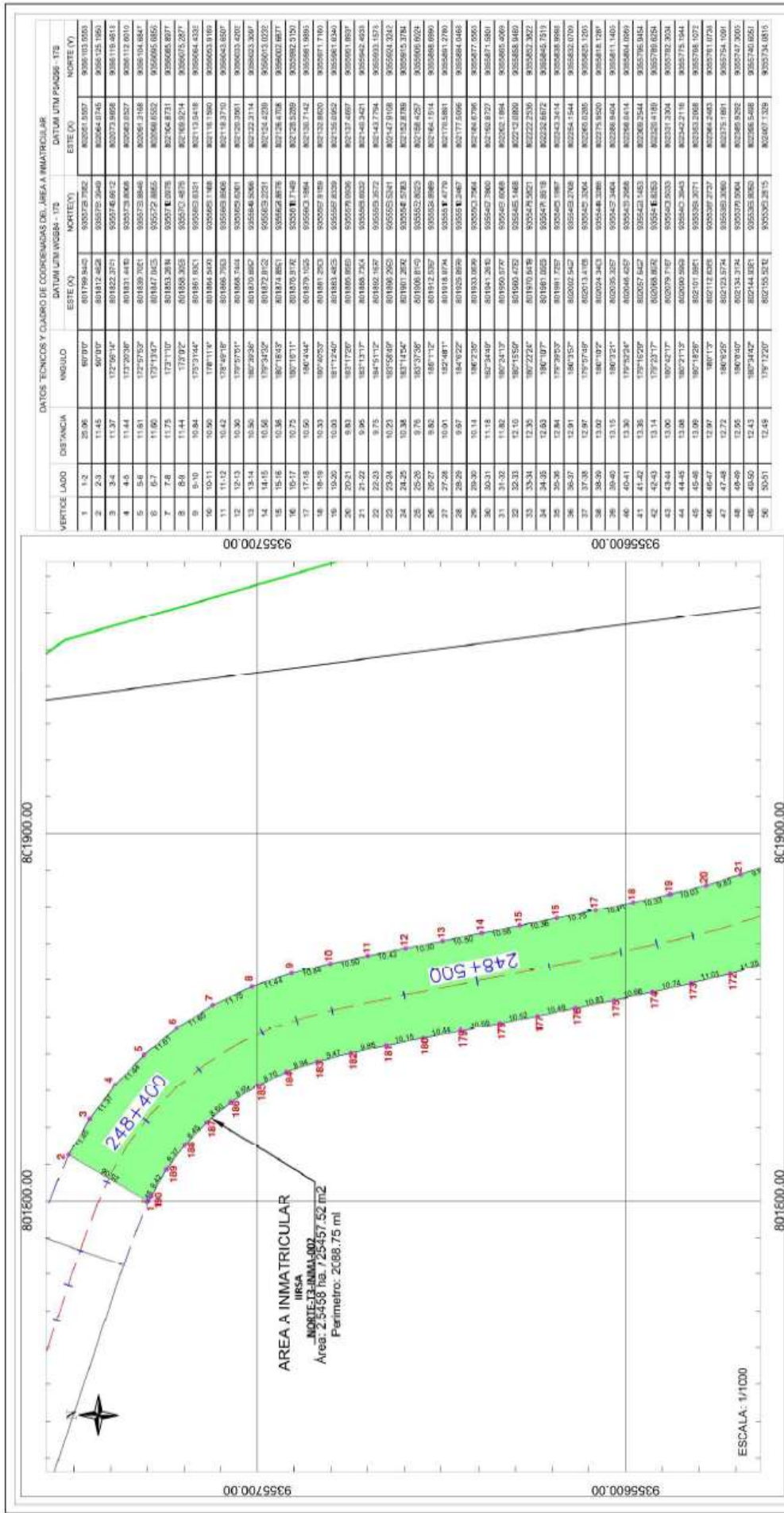
Proviás Nacional

Viceministerio de Transportes

Ministerio de Transportes y Comunicaciones



NOTAS:
 1. MEDICIONES Y ELEVACIONES EN EL SISTEMA COORDINADO DE ALTO PRECISIÓN (SICOP) - UTM - DATUM WGS84.
 2. EL PLANO ESTÁ EN FORMATO A3.




LIMITE	COLUMEDAD DE LA INMATRICULACION	CONTENIDO
NORTE	COLUMDA CON PROPIEDAD DE TERCEROS (DEL VERTICE 2 AL VERTICE 96)	1020.00
SUR	COLUMDA CON PROPIEDAD DE TERCEROS (DEL VERTICE 59 AL VERTICE 1)	1017.45
ESTE	CARRTERA CORREA QUEMAO - JOMACOCAS (CARRTERA ENVIADO BELLAJON DE TERRAY) (DEL VERTICE 96 AL VERTICE 97)	271.0
OESTE	CARRTERA CORREA QUEMAO - JOMACOCAS (CARRTERA ENVIADO BELLAJON DE TERRAY) (DEL VERTICE 1 AL VERTICE 2)	25.08

CUADRO DE ÁREAS - IIRSA-NORTE-T3-INMA-002	
ÁREA A INMATRICULAR	25,457.52 m² 2,545.8 Ha.
PERÍMETRO	2,088.75 ml.



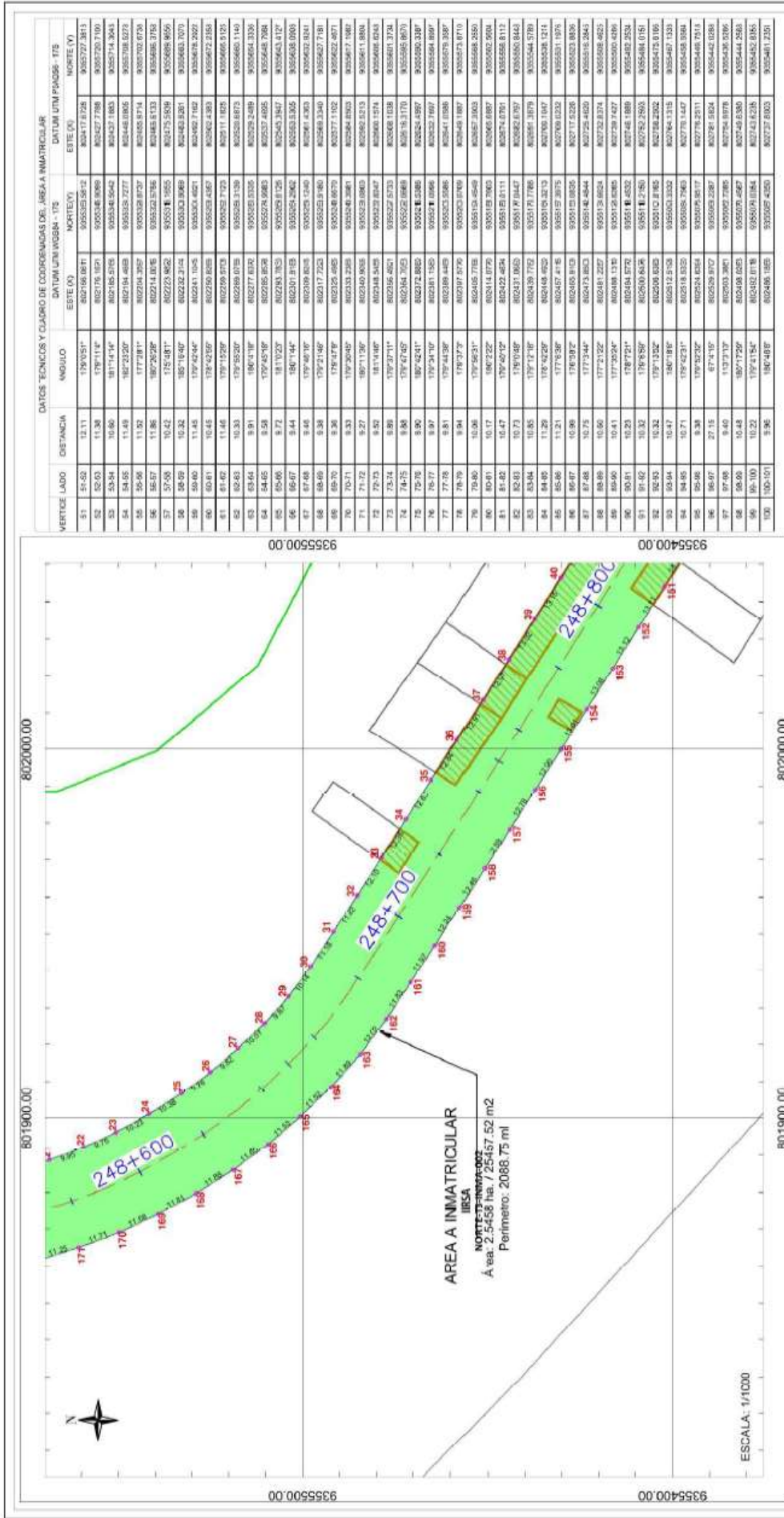
VERTICE	COORDENADAS	ALTIMETRIA
1	801790.840	935573.792
2	801812.371	935574.691
3	801822.371	935574.691
4	801831.440	935574.691
5	801839.701	935574.691
6	801847.065	935574.691
7	801853.268	935574.691
8	801858.365	935574.691
9	801862.831	935574.691
10	801866.840	935574.691
11	801870.363	935574.691
12	801873.428	935574.691
13	801876.082	935574.691
14	801878.361	935574.691
15	801880.281	935574.691
16	801881.841	935574.691
17	801883.041	935574.691
18	801883.881	935574.691
19	801884.361	935574.691
20	801884.581	935574.691
21	801884.641	935574.691
22	801884.641	935574.691
23	801884.641	935574.691
24	801884.641	935574.691
25	801884.641	935574.691
26	801884.641	935574.691
27	801884.641	935574.691
28	801884.641	935574.691
29	801884.641	935574.691
30	801884.641	935574.691
31	801884.641	935574.691
32	801884.641	935574.691
33	801884.641	935574.691
34	801884.641	935574.691
35	801884.641	935574.691
36	801884.641	935574.691
37	801884.641	935574.691
38	801884.641	935574.691
39	801884.641	935574.691
40	801884.641	935574.691
41	801884.641	935574.691
42	801884.641	935574.691
43	801884.641	935574.691
44	801884.641	935574.691
45	801884.641	935574.691
46	801884.641	935574.691
47	801884.641	935574.691
48	801884.641	935574.691
49	801884.641	935574.691
50	801884.641	935574.691
51	801884.641	935574.691
52	801884.641	935574.691
53	801884.641	935574.691
54	801884.641	935574.691
55	801884.641	935574.691
56	801884.641	935574.691

PROYECTO	ESTADO	FECHA	INDICACION
PROYECTO ESPECIAL DE INFRAESTRUCTURA DE TRANSPORTE NACIONAL - PRIVATIZACION	PROYECTO	17 JULIO 2021	INDICACION
 DIRECTOR GENERAL AGENCIA VENEZOLANA DE PRIVATIZACION CONSEJO DIRECTIVO			

PROYECTO	ESTADO	FECHA	INDICACION
TRANSVIAJES DEL SUR METROPOLITANO DE LIMA NOROCCIDENTE DE LIMA - PLAN DE ACCION PARA LA INTEGRACION DE LOS SERVICIOS DE TRANSPORTE	PROYECTO	17 JULIO 2021	INDICACION

PROYECTO	ESTADO	FECHA	INDICACION
TRANSVIAJES DEL SUR METROPOLITANO DE LIMA NOROCCIDENTE DE LIMA - PLAN DE ACCION PARA LA INTEGRACION DE LOS SERVICIOS DE TRANSPORTE	PROYECTO	17 JULIO 2021	INDICACION


Ministerio de Transportes y Comunicaciones
PERÚ
 PROYECTO: TRANSVIAJES DEL SUR METROPOLITANO DE LIMA NOROCCIDENTE DE LIMA - PLAN DE ACCION PARA LA INTEGRACION DE LOS SERVICIOS DE TRANSPORTE
 INMATRICULACION: IIRSA-NORTE-T3-INMA-002
 ESTADO: PROYECTO
 FECHA: 17 JULIO 2021
 INDICACION:



DATOS TÉCNICOS Y CUADRO DE COORDENADAS DEL ÁREA INMATRICULAR		DATUM UTM WGS84 - T3		DATUM UTM PNAS93 - T19	
VERTICE	LADO	DISTANCIA	INDICIO	ESTE (X)	NORTE (Y)
1	84.58	12.11	1787051*	802168.081	9055285.512
2	32.03	11.38	178711*	802176.159	9055284.899
3	53.94	10.65	1817414*	802185.235	9055248.504
4	54.05	11.49	1872320*	802194.311	9055202.100
5	55.46	11.92	1777281*	802203.387	9055155.695
6	56.57	11.86	1872426*	802212.462	9055110.290
7	37.08	10.42	175481*	802221.538	9055064.885
8	28.09	10.32	1871847*	802230.613	9055019.480
9	50.60	11.45	1797424*	802239.689	9054973.975
10	60.81	10.45	1784259*	802248.764	9054928.570
11	81.62	11.46	1797129*	802257.839	9054880.165
12	82.63	10.33	1797552*	802266.914	9054832.760
13	83.64	9.91	1807110*	802275.989	9054784.355
14	84.65	9.59	1797457*	802285.064	9054735.950
15	85.66	9.72	1811023*	802294.139	9054690.545
16	86.67	9.44	1807144*	802303.214	9054645.140
17	87.68	9.45	1797470*	802312.289	9054600.735
18	88.69	9.38	1872146*	802321.364	9054556.330
19	89.70	9.30	1797478*	802330.439	9054511.925
20	70.71	9.33	1797204*	802339.514	9054474.520
21	71.72	9.27	1807119*	802348.589	9054437.115
22	72.73	9.20	1811448*	802357.664	9054400.710
23	73.74	9.26	1797311*	802366.739	9054364.305
24	74.75	9.58	1797405*	802375.814	9054327.900
25	75.76	9.90	1874241*	802384.889	9054291.495
26	76.77	9.97	1797347*	802393.964	9054255.090
27	77.78	9.81	1797439*	802403.039	9054218.685
28	78.79	9.94	1797373*	802412.114	9054182.280
29	79.80	10.08	1797523*	802421.189	9054145.875
30	80.81	10.17	1807222*	802430.264	9054109.470
31	81.82	10.47	1797456*	802439.339	9054073.065
32	82.83	10.73	1797016*	802448.414	9054036.660
33	83.84	11.05	1797170*	802457.489	9054000.255
34	84.85	11.29	1797428*	802466.564	9053963.850
35	85.86	11.21	1777538*	802475.639	9053927.445
36	86.87	10.99	1797092*	802484.714	9053891.040
37	87.88	10.75	1777344*	802493.789	9053854.635
38	88.89	10.50	1772122*	802502.864	9053818.230
39	89.90	10.41	1777292*	802511.939	9053781.825
40	90.91	10.23	1787791*	802521.014	9053745.420
41	91.92	10.32	1797590*	802530.089	9053708.015
42	92.93	10.32	1797130*	802539.164	9053671.610
43	93.94	10.47	1807186*	802548.239	9053635.205
44	94.95	10.71	1797423*	802557.314	9053598.800
45	95.96	9.38	1797329*	802566.389	9053562.395
46	96.97	27.15	677410*	802575.464	9053525.990
47	97.98	9.40	1797317*	802584.539	9053492.585
48	98.99	10.48	1807129*	802593.614	9053458.180
49	99.100	10.22	1797154*	802602.689	9053423.775
50	100.101	9.95	1807498*	802611.764	9053389.370

CUADRO DE ÁREAS - IRSA-NCRTE-T3-INMA-002	
ÁREA A INMATRICULAR	25,457.52 m ² / 2,5458 Ha.
PERÍMETRO	2,088.75 m.

LABRE	COLUBRICH DE LA INMATRICULACION
NORTE	OLINDA CON PROPIEDAD DE TERCEROS (DEL VERTICE 2 AL VERTICE 9)
ESTE	OLINDA CON PROPIEDAD DE TERCEROS (DEL VERTICE 9 AL VERTICE 1)
SUR	CARRITERA CORRAL QUEJANDO - "ZAMACCHAS" (CARRITERA FERNANDO BELLAURDE TERRERY) (DEL VERTICE 16 AL VERTICE 97)
OESTE	CARRITERA CORRAL QUEJANDO - "ZAMACCHAS" (CARRITERA FERNANDO BELLAURDE TERRERY) (DEL VERTICE 1 AL VERTICE 2)

NOTAS:
 1. LAS DIMENSIONES SE TOMARON DE LAS PLANIMETRÍAS DEL "PLAN EJECUTOR PARA LA INTEGRACION DE LA INFRAESTRUCTURA REGIONAL SUCRAMORONA - IRSA" (FRANCO CORRAL QUEJANDO - "ZAMACCHAS")
 2. EL SISTEMA COORDINADO DE REFERENCIA LOCAL (SICREL) ES UN SISTEMA LOCAL DE COORDENADAS
 3. EL PUNTO ESTACIONADO EN EL VERTICE 100 ES EL PUNTO DE REFERENCIA DEL SISTEMA LOCAL DE COORDENADAS

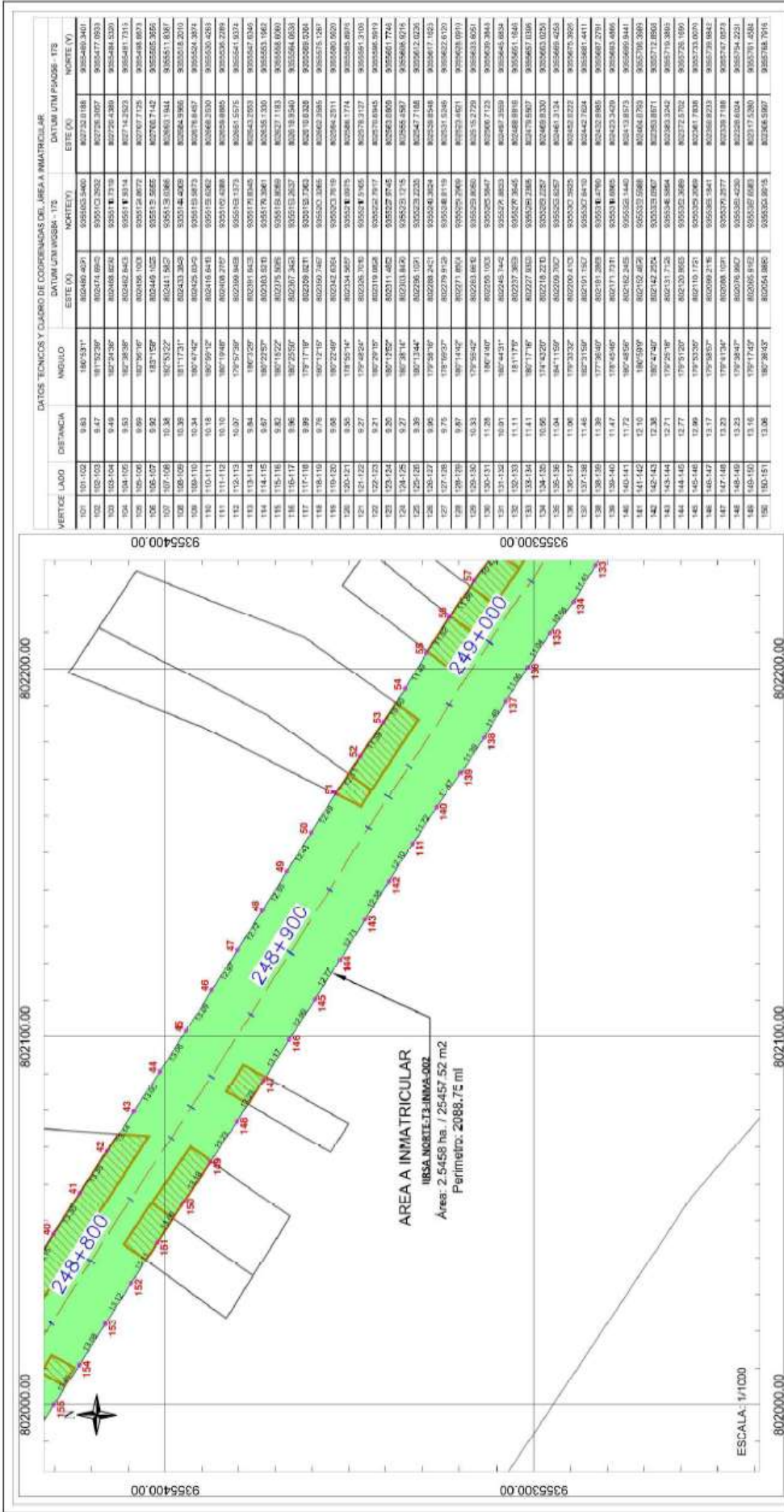
TITULAR: PROYECTO ESPECIAL DE INFRAESTRUCTURA DE TRANSPORTE NACIONAL - PROYECTO NACIONAL
 PROYECTO: IRSA-NCRTE-T3-INMA-002
 FECHA: 17/05/2019
 ESCALA: 1:10000
 AUTORIZADO: [Firma]
 INGENIERO EN CIVIL: [Firma]
 INGENIERO EN GEOMÁTICA: [Firma]

INSTITUCION: PROYECTO ESPECIAL DE INFRAESTRUCTURA DE TRANSPORTE NACIONAL
 DIRECCION: DIRECCION NACIONAL DE OBRAS DE INFRAESTRUCTURA DE TRANSPORTE NACIONAL
 OFICINA: OFICINA GENERAL DE ADMINISTRACION Y LOGISTICA
 DISTRITO: LIMA
 DEPARTAMENTO: LIMA

PROYECTO: TRANSACCIONES DE MITADACION DE LAS ZONAS AGRICOLAS DEL "PLAN EJECUTOR PARA LA INTEGRACION DE LA INFRAESTRUCTURA REGIONAL SUCRAMORONA - IRSA" (FRANCO CORRAL QUEJANDO - "ZAMACCHAS")
 PROYECTO: Provias Nacional
 VIC: Viceministerio de Transportes

MINISTERIO DE TRANSPORTES Y COMUNICACIONES
 PERÚ
 INSTITUCION: PROYECTO ESPECIAL DE INFRAESTRUCTURA DE TRANSPORTE NACIONAL
 DIRECCION: DIRECCION NACIONAL DE OBRAS DE INFRAESTRUCTURA DE TRANSPORTE NACIONAL
 OFICINA: OFICINA GENERAL DE ADMINISTRACION Y LOGISTICA
 DISTRITO: LIMA
 DEPARTAMENTO: LIMA

N° PLAN: 03
 FECHA: JULIO 2021
 INGENIERO: [Firma]

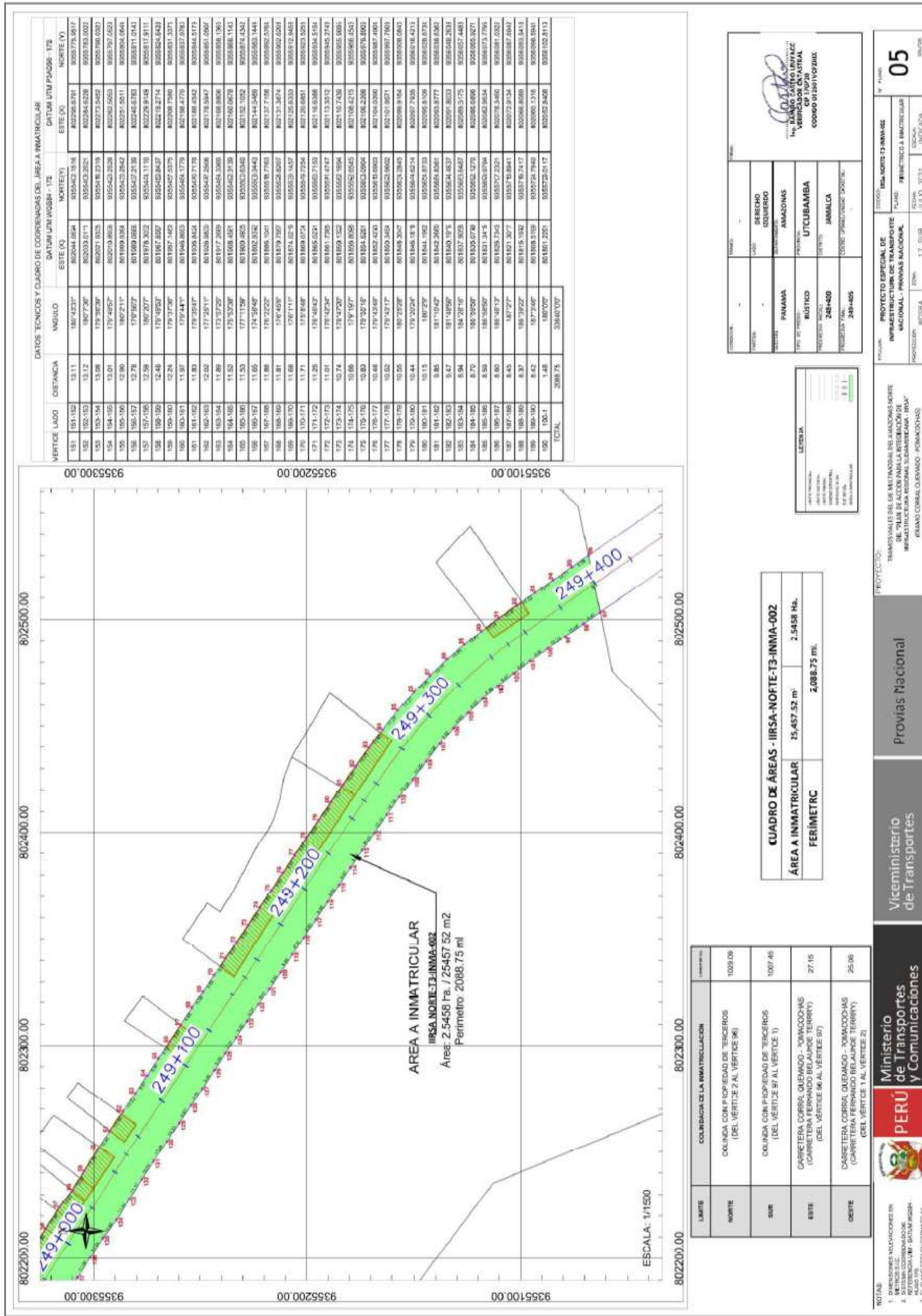


VERTICE	LADO	DEFINICIA	ANGULO	DATUM UTM NOROCC-17S	DATUM UTM NOROCC-17S	NORTE (Y)	ESTE (X)	NORTE (Y)	ESTE (X)
102	103-102	8.43	180°31'1"	862468.4021	935453.5400	802523.0188	802549.3403	802523.0188	802549.3403
103	102-103	8.47	181°32'38"	862542.8925	935713.2532	802578.3307	802584.3323	802578.3307	802584.3323
104	103-104	9.40	182°04'36"	862638.8638	935951.1719	802621.4380	802648.1320	802621.4380	802648.1320
105	104-105	9.53	182°38'58"	862742.8403	936181.3314	802674.2525	802701.7715	802674.2525	802701.7715
106	105-106	8.99	183°39'18"	862859.1003	936401.4872	802741.1720	802769.4873	802741.1720	802769.4873
107	106-107	8.90	185°15'59"	862996.1525	936615.5965	802821.3065	802850.3951	802821.3065	802850.3951
108	107-108	10.34	187°53'22"	863141.5425	936815.0186	802916.1144	802945.1847	802916.1144	802945.1847
109	108-109	10.39	181°17'31"	863243.3045	936991.4405	802994.5905	803023.6610	802994.5905	803023.6610
110	109-110	10.34	180°47'42"	863304.3045	937145.6745	803079.5873	803108.6578	803079.5873	803108.6578
111	110-111	10.19	180°59'19"	863333.8262	937280.8262	803154.6262	803183.6967	803154.6262	803183.6967
112	111-112	10.10	180°19'46"	863333.8262	937401.4486	803200.8262	803229.8967	803200.8262	803229.8967
113	112-113	10.07	179°52'59"	863300.8428	937503.1375	803254.1375	803283.2080	803254.1375	803283.2080
114	113-114	9.84	180°12'07"	863243.3045	937588.1845	803294.1845	803323.2550	803294.1845	803323.2550
115	114-115	9.87	180°22'59"	863163.8178	937651.3361	803333.2550	803362.3255	803333.2550	803362.3255
116	115-116	9.82	180°19'22"	863052.3045	937696.3889	803373.1889	803402.2594	803373.1889	803402.2594
117	116-117	9.86	180°25'59"	862917.3645	937725.2637	803402.2637	803431.3342	803402.2637	803431.3342
118	117-118	9.99	179°17'19"	862759.0211	937730.3763	803402.3763	803431.4468	803402.3763	803431.4468
119	118-119	9.76	180°12'19"	862633.7467	937711.3365	803373.3365	803402.4060	803373.3365	803402.4060
120	119-120	9.98	180°22'49"	862542.8925	937679.1919	803344.1919	803373.2624	803344.1919	803373.2624
121	120-121	9.85	179°59'14"	862542.8925	937534.2445	803315.2445	803344.3150	803315.2445	803344.3150
122	121-122	9.27	179°48'24"	862542.8925	937401.4486	803286.4486	803315.5191	803286.4486	803315.5191
123	122-123	9.21	180°29'19"	862542.8925	937280.8262	803257.8262	803286.9000	803257.8262	803286.9000
124	123-124	9.20	180°17'25"	862542.8925	937171.8802	803229.8802	803259.0000	803229.8802	803259.0000
125	124-125	9.26	180°38'14"	862542.8925	937076.9315	803203.9315	803233.0000	803203.9315	803233.0000
126	125-126	9.36	180°11'44"	862542.8925	937001.1291	803178.1291	803207.2000	803178.1291	803207.2000
127	126-127	9.75	179°49'39"	862542.8925	936946.1819	803152.1819	803181.2500	803152.1819	803181.2500
128	127-128	9.97	180°14'49"	862542.8925	936901.2348	803127.2348	803156.3000	803127.2348	803156.3000
129	128-129	10.33	179°55'49"	862542.8925	936836.2876	803102.2876	803131.3500	803102.2876	803131.3500
130	129-130	10.33	179°55'49"	862542.8925	936771.3404	803077.3404	803106.4100	803077.3404	803106.4100
131	130-131	11.26	180°14'09"	862542.8925	936716.3932	803052.3932	803081.4600	803052.3932	803081.4600
132	131-132	10.91	180°44'31"	862542.8925	936661.4460	803027.4460	803056.5100	803027.4460	803056.5100
133	132-133	11.11	181°19'19"	862542.8925	936616.4988	803002.4988	803031.5600	803002.4988	803031.5600
134	133-134	11.41	180°17'19"	862542.8925	936571.5516	802977.5516	803006.6200	802977.5516	803006.6200
135	134-135	10.94	179°42'20"	862542.8925	936526.6044	802952.6044	802981.6700	802952.6044	802981.6700
136	135-136	11.04	184°11'59"	862542.8925	936481.6572	802927.6572	802956.7200	802927.6572	802956.7200
137	136-137	11.96	180°33'32"	862542.8925	936436.7100	802902.7100	802931.7800	802902.7100	802931.7800
138	137-138	11.42	182°31'15"	862542.8925	936391.7628	802877.7628	802906.8300	802877.7628	802906.8300
139	138-139	11.98	177°36'50"	862542.8925	936346.8156	802852.8156	802881.8800	802852.8156	802881.8800
140	139-140	11.47	179°45'46"	862542.8925	936301.8684	802827.8684	802856.9300	802827.8684	802856.9300
141	140-141	11.72	180°45'56"	862542.8925	936256.9212	802803.9212	802832.9900	802803.9212	802832.9900
142	141-142	12.10	180°39'09"	862542.8925	936211.9740	802779.9740	802809.0400	802779.9740	802809.0400
143	142-143	12.38	180°47'40"	862542.8925	936167.0268	802755.0268	802784.0900	802755.0268	802784.0900
144	143-144	12.71	179°29'19"	862542.8925	936122.0796	802730.0796	802759.1500	802730.0796	802759.1500
145	144-145	12.77	179°12'02"	862542.8925	936077.1324	802705.1324	802734.2000	802705.1324	802734.2000
146	145-146	12.99	179°32'59"	862542.8925	936032.1852	802680.1852	802709.2500	802680.1852	802709.2500
147	146-147	13.17	179°39'57"	862542.8925	936032.1852	802655.1852	802684.2500	802655.1852	802684.2500
148	147-148	13.23	179°14'14"	862542.8925	936032.1852	802630.1852	802659.2500	802630.1852	802659.2500
149	148-149	13.23	179°29'49"	862542.8925	936032.1852	802605.1852	802634.2500	802605.1852	802634.2500
150	149-150	13.16	179°17'45"	862542.8925	936032.1852	802580.1852	802609.2500	802580.1852	802609.2500
151	150-151	13.36	180°26'43"	862542.8925	936032.1852	802555.1852	802584.2500	802555.1852	802584.2500

COORDENADAS DE LA INMATRICULACION	Observaciones
COLUMNA CON PROPIEDAD DE TERCEROS (DEL VERTICE 2 AL VERTICE 96)	1029.09
COLUMNA CON PROPIEDAD DE TERCEROS (DEL VERTICE 97 AL VERTICE 1)	1017.48
CARRERA COBRE QUERADO - YOMACOCAS (CARRERA FERNANDO BELLAJOE TERRIPI)	27.15
CARRERA COBRE QUERADO - YOMACOCAS (CARRERA FERNANDO BELLAJOE TERRIPI) (DEL VERTICE 1 AL VERTICE 2)	25.08

CUADRO DE AREAS - IIRSA-NORTE-T3-INMA-002		
ÁREA A INMATRICULAR	25,457.52 m²	2,54588 Ha.
PERIMETRO		2,088.75 m.

MINISTERIO DE TRANSPORTES Y COMUNICACIONES PERÚ	Viceministerio de Transportes
	Provias Nacional
PROYECTO: TRANSACCIONES DE INMATELACIONES NACIONALES DEL PLAN DE ACCION NACIONAL DE LA RECONSTRUCCION INFRAESTRUCTURA NACIONAL (LIDERADORA: IIRSA) (FRANCO CORRAL QUEVEDO - YOMACOCAS)	PROYECTO ESPECIAL DE INMATELACION NACIONAL - PROVIAS NACIONAL
PROYECTO ESPECIAL DE INMATELACION NACIONAL - PROVIAS NACIONAL	PROYECTO ESPECIAL DE INMATELACION NACIONAL - PROVIAS NACIONAL
PROYECTO ESPECIAL DE INMATELACION NACIONAL - PROVIAS NACIONAL	PROYECTO ESPECIAL DE INMATELACION NACIONAL - PROVIAS NACIONAL
PROYECTO ESPECIAL DE INMATELACION NACIONAL - PROVIAS NACIONAL	PROYECTO ESPECIAL DE INMATELACION NACIONAL - PROVIAS NACIONAL
PROYECTO ESPECIAL DE INMATELACION NACIONAL - PROVIAS NACIONAL	PROYECTO ESPECIAL DE INMATELACION NACIONAL - PROVIAS NACIONAL



LIMITE	COLINDANCIA DE LA INMATRICULACION	AREA A INMATRICULAR	FERIMETRIC
NORTE	COLINDANCIA CON PROPIEDAD DE TERCEROS (DEL VERTICE 2 AL VERTICE 96)	25.457 52 m ²	2.088,75 ml
SUR	COLINDANCIA CON PROPIEDAD DE TERCEROS (DEL VERTICE 97 AL VERTICE 1)	2.5458 Ha.	2.5458 Ha.
ESTE	CARRETERA CORRAL QUEMAO - JOMACCOCHAS (CARRETERA FERNANDO BELLAURGE TERRORY) (DEL VERTICE 98 AL VERTICE 97)	27,16	
OESTE	CARRETERA CORRAL QUEMAO - JOMACCOCHAS (CARRETERA FERNANDO BELLAURGE TERRORY) (DEL VERTICE 1 AL VERTICE 2)	25,08	

CUADRO DE ÁREAS - IRISA-NOFITE-T3-INMA-002

ÁREA A INMATRICULAR: 25.457 52 m² 2.5458 Ha.

FERIMETRIC: 2.088,75 ml

PROYECTO ESPECIAL DE INFRAESTRUCTURAS DE TRANSPORTES NACIONALES - PROYECTO NACIONAL "PROVIAS NACIONAL"

PROYECTO: W05584 LOTE: 17 SUBE: 05

FECHA: JULIO 2023 COORDINADA: INICIAL

PROYECTO: IRISA-NOFITE-T3-INMA-002

PROYECTO NACIONAL "PROVIAS NACIONAL"

PROYECTO: W05584 LOTE: 17 SUBE: 05

FECHA: JULIO 2023 COORDINADA: INICIAL

NOTA: VERIFICAR VINCULACIONES EN METROS S.L.C. SISTEMA COORDINADO DE ALTO Y BAJA TERNERA EN EL PUNTO EN LA COBERTURA

Ministerio de Transportes y Comunicaciones

PERÚ

Viceministerio de Transportes

Proviyas Nacional

PROYECTO: IRISA-NOFITE-T3-INMA-002

PROYECTO NACIONAL "PROVIAS NACIONAL"

PROYECTO: W05584 LOTE: 17 SUBE: 05

FECHA: JULIO 2023 COORDINADA: INICIAL