



RESOLUCIÓN N° 0673-2022/SBN-DGPE-SDAPE

San Isidro, 26 de julio del 2022

VISTO:

El Expediente n.º 1070-2021/SBNSDAPE que sustenta el procedimiento sobre **PRIMERA INSCRIPCIÓN DE DOMINIO DE PREDIOS DEL ESTADO** en el marco del Texto Único Ordenado del Decreto Legislativo n.º 1192, a favor a favor de **PROVIAS DEL MINISTERIO DE TRANSPORTES Y COMUNICACIONES – MTC**, respecto de un área de **19 916,35 m²**, ubicada en el sector Waychu, distrito de Huacaschuque, provincia Pallasca y departamento Ancash (en adelante “el predio”), con la finalidad de ser destinada al proyecto: “Carretera longitudinal de la sierra: Chiple - Cutervo - Cochabamba - Chota - Bambamarca - Hualgayoc - Desvío Yanacocha, Cajabamba - Sausacocha, Huamachuco - Shorey - Santiago de Chuco - Pallasca - Cabana - Tauca, Huallanca - Caraz, Huallanca - La Unión - Huánuco, Izcuchaca - Mayocc - Huanta Ayacucho - Andahuaylas - Abancay”; y,

CONSIDERANDO:

1. Que, la Superintendencia Nacional de Bienes Estatales, es el ente rector del Sistema Nacional de Bienes Estatales encargado de normar y supervisar las acciones que realicen las entidades que conforman el mencionado Sistema, en materia de adquisición, disposición, administración y registro de los bienes estatales a nivel nacional, así como de ejecutar dichos actos respecto de los bienes estatales que se encuentran bajo su competencia, procurando optimizar su uso y valor, conforme a la Ley General del Sistema Nacional de Bienes Estatales¹ y sus modificatorias (en adelante “la Ley”), su Reglamento² y modificatorias (en adelante “el Reglamento”);

2. Que, de conformidad con lo dispuesto por los artículos 43 y 44 del Reglamento de Organización y Funciones de la Superintendencia Nacional de Bienes Estatales³ (en adelante “ROF de la SBN”), la Subdirección de Administración del Patrimonio Estatal – SDAPE, es el órgano competente en primera instancia, para sustentar y aprobar los actos de adquisición y administración de los bienes estatales bajo competencia de la SBN, procurando con ello una eficiente gestión de éstos, racionalizando su uso y optimizando su valor, entre ellas, el literal a) del citado artículo 44 del “ROF de la SBN”;

3. Que, mediante la Ley que facilita la adquisición, expropiación y posesión de bienes inmuebles para obras de infraestructura y declara de necesidad pública la adquisición o expropiación de bienes inmuebles afectados para la ejecución de diversas obras de infraestructura⁴, derogada parcialmente (a excepción de su Quinta Disposición Complementaria y Final), por la Ley Marco de Adquisición y Expropiación de inmuebles, transferencia de inmuebles de propiedad del Estado, liberación de Interferencias y dicta otras medidas para la ejecución de obras de infraestructura⁵ y sus modificaciones

1 T.U.O. de la ley n.º 29151, aprobado por D.S. 019-2019-VIVIENDA publicado el 10 de julio de 2019.

2 Aprobado con Decreto Supremo n.º 008-2021-VIVIENDA, publicada en el diario oficial “El Peruano”, el 11 de abril de 2021.

3 Aprobado por el Decreto Supremo N° 016-2010-VIVIENDA, publicada en el diario oficial “El Peruano”, el 22 de diciembre de 2010.

4 Aprobada por Ley n.º 30025, publicada en el diario oficial “El Peruano”, el 22 de mayo de 2013.

5 Aprobada por Decreto Legislativo n.º 1192, publicada en el diario oficial “El Peruano”, el 23 de agosto de 2015.

(Decreto Legislativo n.º 1210⁶, Decreto Legislativo n.º 1330⁷, Decreto Legislativo n.º 1366⁸), se crea un régimen jurídico aplicable a los procesos de adquisición y expropiación de inmuebles, transferencia de bienes inmuebles de propiedad del Estado y liberación de Interferencias para la ejecución de obras de infraestructura. Las normas antes glosadas, han sido recogidas en el Texto Único Ordenado del Decreto Legislativo n.º 1192⁹ (en adelante “TUO del DL n.º 1192”); asimismo, es conveniente precisar que aún se encuentra parcialmente vigente el Decreto Supremo n.º 011-2013-VIVIENDA “reglamento de los procedimientos especiales de saneamiento físico-legal y reglas para la inscripción de transferencias y modificaciones físicas de predios sujetos a trato directo o expropiación y aprueba otras disposiciones¹⁰ (en adelante “el Decreto Supremo de la 1192”); aunado a ello, la Directiva denominada: “Disposiciones para la transferencia de propiedad estatal y otorgamiento de otros derechos reales en el marco del Decreto Legislativo n.º 1192”¹¹ (en adelante “la Directiva”), constituyen la normativa especial aplicable al presente procedimiento administrativo;

4. Que, de la normativa especial antes descrita, se advierte que la finalidad de los procedimientos administrativos derivados, concretamente del artículo 41º del TUO del DL n.º 1192, deben ser simplificados y dinámicos, en la medida que la SBN, como representante del Estado, únicamente se sustituye en lugar del titular registral a efectos de efectivizar la transferencia o cualquier otro derecho real en favor del titular del proyecto; sustentándose dicho procedimiento en el **plan de saneamiento físico y legal** elaborado por el titular del proyecto, bajo responsabilidad;

5. Que, acorde a lo establecido través del numeral 13) de la Quinta Disposición Complementaria Final de la Ley n.º 30025, Ley que facilita la adquisición, expropiación y posesión de bienes inmuebles para obras de infraestructura y declara de necesidad pública la ejecución de las obras de infraestructura de interés nacional y de gran envergadura Pública a la Infraestructura Vial denominada: “Carretera longitudinal de la sierra: Chiple - Cutervo - Cochabamba - Chota - Bambamarca - Hualgayoc - Desvío Yanacocha, Cajabamba - Sausacocha, Huamachuco - Shorey - Santiago de Chuco - Pallasca - Cabana - Tauca, Huallanca - Caraz, Huallanca – La Unión - Huánuco, Izcuchaca - Mayoc - Huanta Ayacucho - Andahuaylas - Abancay”;

Respecto de la primera inscripción de dominio de “el predio”

6. Que, mediante Oficio n.º 11676-2021-MTC/20.11 (S.I. n.º 19627-2021) presentado el 02 de agosto del 2021 (folio 1), Provías Nacional del Ministerio de Transportes y Comunicaciones – MTC, representado por el entonces Director de Derecho de Vía Provías Nacional – MTC, Roller Edinson Rojas Floreano (en adelante “el administrado”), solicitó en la primera inscripción de dominio a favor de “el administrado”, sustentando su pedido en la normativa especial descrita en el tercer, cuarto y quinto considerando de la presente resolución y adjuntando el Plan de Saneamiento Físico Legal y anexos (folios 3 al 25);

7. Que, en ese sentido, de acuerdo con la finalidad del presente procedimiento administrativo, esta Subdirección procedió con la **calificación atenuada**¹² de la solicitud presentada por “el administrado”, con la finalidad de verificar el cumplimiento de los requisitos exigidos por el numeral 5.4.3 de “la Directiva”¹³,

6 Publicada en el diario oficial “El Peruano”, el 23 de septiembre de 2015.

7 Publicada en el diario oficial “El Peruano”, el 6 de enero de 2017.

8 Publicada en el diario oficial “El Peruano”, el 23 de julio de 2018.

9 Aprobado por Decreto Supremo n.º 015-2020-VIVIENDA, publicada en el diario oficial “El Peruano”, el 26 de octubre de 2020.

10 Aprobado por Decreto Supremo n.º 011-2013-VIVIENDA, publicada en el diario oficial “El Peruano”, el 23 de septiembre de 2013.

11 Directiva 001-2021/SBN, aprobado por Resolución n.º 0060-2021/SBN, publicada en el diario oficial “El Peruano”, el 26 de julio de 2021

12 Ello se desprende de la naturaleza del presente procedimiento administrativo y del carácter de declaración jurada de la información presentada por la entidad a cargo del proyecto.

13 Numeral 5.4.3) de la “Directiva n.º 001-2021/SBN”, El Plan de saneamiento físico y legal del predio o inmueble estatal, materia de solicitud el cual es presentado preferentemente conforme al modelo del Anexo N° 2.

Dicho Plan debe cumplir los requerimientos siguientes:

- a) Ser visado por los profesionales (abogado e ingeniero, arquitecto o geógrafo) designados por el titular del proyecto.
- b) Indicar el número de la partida registral del predio o inmueble estatal en caso de encontrarse inscrito, e identificar el área total solicitada, el área afectada de cada predio o inmueble estatal con el proyecto, y su relación con el área total del proyecto de obra de infraestructura.
- c) Contener el Informe Técnico Legal que comprende como mínimo el diagnóstico técnico legal del predio o inmueble estatal solicitado, en el cual se precisa el área, ubicación, linderos, zonificación, ocupación, edificaciones, inscripciones, posesionarios, entre otros.
En dicho Informe Técnico Legal se identifica además las cargas que afecten al predio o inmueble estatal, tales como: procesos judiciales, patrimonio cultural, concesiones, derechos de superficie, gravámenes, actos de administración a favor de particulares, ocupaciones, superposiciones gráficas, duplicidades de partidas, reservas naturales, afectaciones en uso, entre otros. En este rubro se debe precisar la anotación preventiva u otro acto efectuado a nivel registral para asegurar la ejecución del proyecto, de ser el caso.
En el caso que el predio o inmueble estatal materia de solicitud se ubique en zona ribereña al mar, el solicitante precisará y sustentará en el citado informe si se ubica o no en zona de dominio restringido, de acuerdo a la LAM aprobada por DICAPl o referencial, conforme al Anexo N° 2.
- d) Contener como sustento, los documentos siguientes:
 - i) Títulos archivados, en el caso que el predio o inmueble estatal se encuentre inscrito
 - ii) Certificado de Búsqueda Catastral expedido por la SUNARP, respecto al área solicitada, con una antigüedad no mayor a seis (6) meses, en los casos siguientes:
 - Predios e inmuebles estatales no inscritos en el Registro de Predios; o
 - Predios e inmuebles estatales que formen parte de áreas de gran extensión inscritas en el Registro de Predios que involucren más de una partida registral o cuando en la partida registral existan diversas anotaciones de independización y/o anotaciones de cierre parcial por duplicidad registral.

emitiéndose el Informe Preliminar n.º 2485-2021/SBN-DGPE-SDAPE del 09 de septiembre del 2021 (folios 26 al 30), a través del cual se advirtió, entre otros, que: **i)** Revisado el portal de GEOCATMIN se visualizó que “el predio” se superpondría con las concesiones mineras con códigos nros. 010033821 y 09015062x21; **ii)** El Informe de Inspección Técnica no se adecua a lo señalado en el anexo n.º 3 de “la Directiva”; y, **iii)** No presentó plano perimétrico – ubicación en PDF, el cual debe estar suscrito por verificador catastral;

8. Que, “el administrado” presentó un Certificado de Búsqueda Catastral del 09 de julio de 2021 (folios 10 al 12), elaborado en base al Informe Técnico n.º 003581-2021-Z.R.NºVII-SEDE-HUARAZ/UREG/CAT del 08 de julio de 2021, el cual versa sobre un área de mayor extensión dentro del cual se encuentra “el predio”, asimismo, la Oficina Registral de Chimbote señaló que; existe superposición grafica parcial con un predio inscrito en la P.E. N.º 02108305;

9. Que, al respecto, “el administrado” señaló que, si bien el certificado de búsqueda catastral trata de un área de 19 970,07 m², el ámbito del área de “el predio” se encuentra en zona donde no se superpone gráficamente con predios inscritos; lo cual constituye declaración jurada por parte de “el administrado” para efectos del presente procedimiento;

10. Que, asimismo, a fin de descartar dicha superposición, el área técnica de esta Superintendencia realizó la revisión de la base gráfica de Geocatastro y la SUNARP, junto con los documentos remitidos por “el administrado”, en el cual observó que el área de “el predio” 19 916,35 m² no recae sobre la partida n.º 02108305 (folios 26, 66 y 67);

11. Que, es conveniente precisar que las observaciones descritas en el séptimo considerando de la presente resolución, fueron puestas en conocimiento de “el administrado” a través del Oficio n.º 08036-2021/SBN-DGPE-SDAPE notificado el 04 de octubre de 2021 (folios 31 y 32), a fin de que adecue su pedido al marco legal vigente en el plazo de diez (10) días hábiles, computados a partir el día siguiente de su notificación, bajo apercibimiento de considerar su solicitud como no presentada;

12. Que, Oficio n.º 29255-2021-MTC/20.11 (S.I. n.º 27098-2021) presentado el 19 de octubre del 2021 (folios 33 al 64), “el administrado” presentó el descargo de las observaciones advertidas en el Oficio señalado en el considerando precedente, señalando que si existe superposición con las concesiones mineras con códigos nros. 010033821 y 09015062x21 (folio 35); presentó Informe de Inspección Técnica (folio 42); además adjuntó el Plano Perimétrico – ubicación (folios 56 al 63);

13. Que, en relación a la superposición con la concesión minera señalada en el considerando precedente, se debe tener en cuenta que el artículo 66º de la Constitución Política del Perú que establece que “Los recursos naturales, renovables y no renovables, son patrimonio de la Nación. El Estado es soberano en su aprovechamiento. (...) la concesión otorga a su titular un derecho real, sujeto a dicha norma legal”. Además, el artículo 9º del TUO de la Ley General de Minería, aprobado mediante Decreto Supremo 014-92-EM, prescribe lo siguiente: “La concesión minera otorga a su titular el derecho a la exploración y explotación de los recursos minerales concedidos (...)”. En ese sentido, que “el predio” se encuentre ubicado dentro del ámbito de una concesión minera, de ninguna manera tiene como consecuencia la traslación del dominio de este a favor del cesionario, pues sólo constituye una restricción al ejercicio de las atribuciones inherentes al derecho de propiedad que el Estado ejerce sobre el área; por lo que no impide continuar con el procedimiento de primera inscripción de dominio que se viene tramitando;

14. Que, asimismo, “el administrado” debe tener en cuenta lo dispuesto en el art. n.º 5.15 de “la

En el caso que el Certificado de Búsqueda Catastral establezca un área mayor a la solicitada, se adjunta la documentación que dio mérito a la emisión del indicado Certificado y un plano diagnóstico que evidencie que el área solicitada se encuentra dentro del área materia del Certificado de Búsqueda Catastral, suscrito por ingeniero, arquitecto o geógrafo.

- iii) Informe de la inspección técnica realizada, presentado conforme al modelo del Anexo N° 3. Dicho informe contiene como mínimo la fecha de inspección con una antigüedad no mayor a un (1) año, la descripción de lo observado durante la inspección, incluyendo la naturaleza del predio o inmueble estatal, ocupaciones, posesiones, la verificación de la ruptura o no de la continuidad geográfica en aplicación de la Ley N° 26856, de ser el caso, y otros aspectos verificados que refuerzan el diagnóstico técnico legal.
- iv) Plano perimétrico y de ubicación del predio o inmueble estatal en coordenadas UTM en sistema WGS 84, a escala apropiada, con la indicación del área, linderos, ángulos y medidas perimétricas, suscrito por verificador catastral.
- v) Memoria descriptiva del predio o inmueble estatal, con la indicación del área, linderos, medidas perimétricas y zonificación, suscrito por verificador catastral.
- vi) Cuando se requiera una independización, los documentos indicados en los incisos iv) y v) del presente literal también se presentan respecto del área remanente, salvo que la indicada área no se pueda determinar.
- vii) Fotografía del predio o inmueble estatal, con una antigüedad no mayor a un (1) año.

La solicitud puede ser formulada a través de la Mesa de Partes Virtual o la Mesa de Partes física. En el caso que la solicitud sea presentada a través de la Mesa de Partes física, el solicitante remite un CD con el Plano perimétrico y de ubicación y la Memoria descriptiva, debidamente firmados, y dos (2) juegos físicos de dichos documentos; asimismo, remite en el CD los planos de diagnóstico, cuando formen parte de la documentación sustentatoria. El solicitante remite los archivos digitales en formato shapefile de ESRI y la información gráfica digital correspondiente. En el caso que para la elaboración del plan de saneamiento físico y legal se requiera información o documentación que no sea accesible al titular del proyecto, éste puede requerirla a la entidad pública afectada con dicho proyecto, la cual deberá ser entregada bajo responsabilidad, conforme a lo establecido en el artículo 3 del Decreto Supremo N° 011-2013-VIVIENDA.

Directiva”, donde se señala que: “La resolución que dispone la primera inscripción de dominio, la transferencia de propiedad, o el otorgamiento de otros derechos reales, indica que el derecho otorgado mediante aquella no brinda autorizaciones, permisos, licencias u otros derechos necesarios que, para el ejercicio de sus actividades, debe obtener el titular del proyecto de la obra de infraestructura ante otras entidades conforme a la normatividad vigente. Corresponde al beneficiario del derecho otorgado cumplir con la normatividad para el ejercicio de las actividades que vaya a ejecutar sobre el predio o inmueble estatal;

15. Que, esta Subdirección procedió con la calificación atenuada de la solicitud presentada por “el administrado”, con la finalidad de verificar si subsanaron las observaciones comunicadas mediante Oficio n.º 08036-2021/SBN-DGPE-SDAPE notificado el 04 de octubre de 2021 (folios 31 y 32), emitiéndose el Informe Preliminar n.º 03620-2021/SBN-DGPE-SDAPE del 20 de diciembre del 2021 (folio 64), a través del cual se verificó que “el administrado” subsanó las observaciones advertidas;

16. Que, importante precisar que, de la revisión del Plan de Saneamiento Físico - Legal de “el predio” (folios 34 al 63), se advierte que “el administrado” declaró que “el predio” se encuentra comprendido en una zona sin antecedentes registrales, desocupado, no presenta edificaciones, ni posesionarios, cargas ni gravámenes, por otro lado, en relación al Informe de inspección técnica (folio 42); “el administrado” indicó que la inspección fue realizada el 30 de junio de 2021, verificándose que “el predio” es rural y se encuentra sin edificaciones ni posesionarios, pendiente moderada y suelo arcilloso;

17. Que, en ese sentido, se debe tener en cuenta lo señalado en el tercer párrafo del artículo 3º de “el Decreto Supremo”, concordante con el numeral 5.6) de “la Directiva”, establecen que, la información y documentación que el solicitante presente y la que consigne en el plan de saneamiento físico y legal, al cual se refiere la presente directiva, **adquieren la calidad de declaración jurada**. Asimismo, el numeral 6.2.2) de la citada Directiva, señala que, la documentación que sustenta la emisión de la resolución, son **los documentos proporcionados por el solicitante**; precisándose además que, no es necesario ni obligatorio el cumplimiento de otros requisitos por parte de la SBN, tales como la inspección técnica del predio, obtención del certificado de parámetros urbanísticos o de zonificación y vías;

18. Que, el artículo 5 de “el Decreto Supremo”, establece que, en el caso de **predios no inscritos de propiedad estatal**, la SBN realizará la primera inscripción de dominio **a favor del titular del proyecto**; disposición legal que es concordante con lo prescrito por el numeral 6.1.1 de “la Directiva”;

19. Que, en atención a lo expuesto, esta Superintendencia tomará como válida la documentación y declaración presentada por “el administrado”, en estricto cumplimiento del marco normativo antes señalado, dado que acorde a lo detallado en el considerando décimo séptimo de la presente Resolución, el titular del proyecto asume entera responsabilidad por lo declarado en el Plan de Saneamiento Físico - Legal y la solicitud presentada; y, en consecuencia, se procederá con la primera inscripción de dominio de “el predio” a favor de “el administrado”, con la finalidad de ser destinado al proyecto de infraestructura Vial denominada: “Carretera longitudinal de la sierra: Chiple - Cutervo - Cochabamba - Chota - Bambamarca - Hualgayoc - Desvío Yanacocha, Cajabamba - Sausacocha, Huamachuco - Shorey - Santiago de Chuco - Pallasca - Cabana - Tauca, Huallanca - Caraz, Huallanca – La Unión - Huánuco, Izcuchaca - Mayocc - Huanta Ayacucho - Andahuaylas - Abancay”, conforme se señala en el Plan de Saneamiento Físico Legal (folios 34 al 63) y en los documentos técnicos como la Memoria Descriptiva y Plano de Perimétrico – Ubicación suscritos y autorizados por la verificadora catastral Ingeniera Sara Rivera Bustamante (folios 44 al 55 y 56 al 63);

20. Que, para los efectos de la calificación registral y en cumplimiento de lo previsto por el numeral 4.2.2 del Convenio de Cooperación Interinstitucional entre la SUNARP y la SBN, forman parte de la presente resolución y por tanto de la misma firma digital, los documentos técnicos descritos en el considerando que antecede, lo que podrá ser verificado a través de la dirección web: <http://app.sbn.gob.pe/verifica>;

21. Que, los gastos de inscripción de la presente resolución serán asumidos por la entidad beneficiaria del acto administrativo, conforme lo dispone el numeral 4 del artículo 77 de “el Reglamento”;

De conformidad con lo dispuesto en “la Ley”, el “el Reglamento”, el “ROF de la SBN”, el “TUO del DL n.º 1192”, “el Decreto Supremo”, “la Directiva”, la Resolución n.º 0005-2022/SBN-GG del 31 de enero de 2022 y el Informe Técnico Legal n.º 0797-2022/SBN-DGPE-SDAPE del 25 de julio de 2022.

SE RESUELVE:

PRIMERO: DISPONER la **PRIMERA INSCRIPCIÓN DE DOMINIO** en el marco del Texto Único Ordenado del Decreto Legislativo n.º 1192 del terreno rural de **19 916,35 m²**, ubicada en el sector Waychu, distrito de Huacaschuque, provincia Pallasca y departamento Ancash, a favor de **PROVIAS NACIONAL DEL MINISTERIO DE TRANSPORTES Y COMUNICACIONES - MTC** con la finalidad de destinarlo a la infraestructura Vial denominada: “Carretera longitudinal de la sierra: Chiple - Cutervo - Cochabamba - Chota - Bambamarca - Hualgayoc - Desvío Yanacochoa, Cajabamba - Sausacochoa, Huamachuco - Shorey - Santiago de Chuco - Pallasca - Cabana - Tauca, Huallanca - Caraz, Huallanca – La Unión - Huánuco, Izcuchaca - Mayoc - Huanta Ayacucho - Andahuaylas - Abancay”.

SEGUNDO: REMITIR la presente resolución y la documentación técnica que la sustenta, a la Zona Registral n.º VII – Oficina Registral de Chimbote de la Superintendencia Nacional de los Registros Públicos, para la inscripción correspondiente.

TERCERO: Disponer la publicación de la presente Resolución en el Diario Oficial El Peruano y en la Sede Digital de la Superintendencia Nacional de Bienes Estatales (www.gob.pe/sbn), el mismo día de su publicación.

Regístrese, notifíquese y publíquese. –

Visado por:

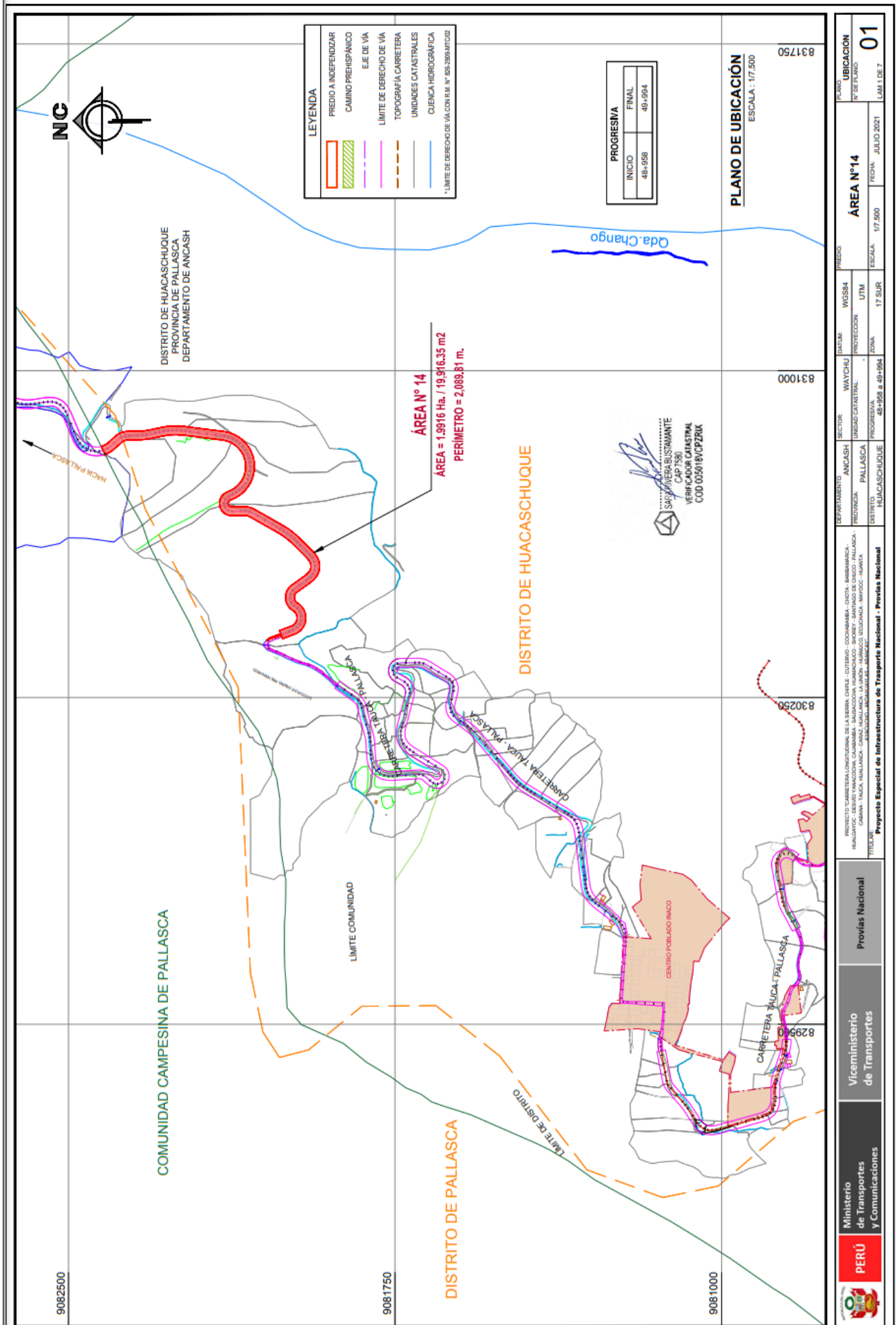
Profesional SDAPE

Profesional SDAPE

Profesional SDAPE


Firmado por:

Subdirector de Administración del Patrimonio Estatal



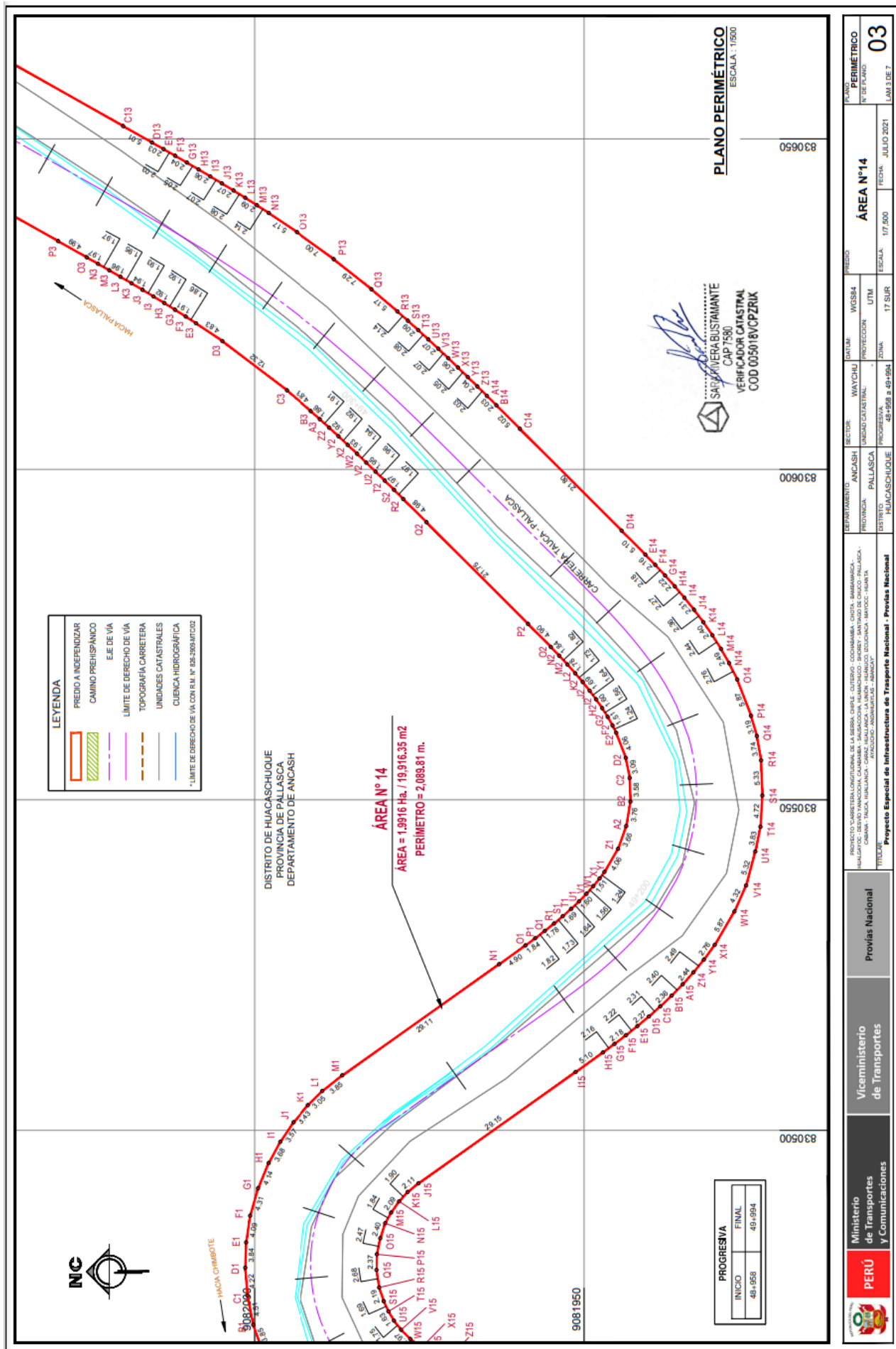
Esta es una copia auténtica imprimible de documento electrónico archivado en la Superintendencia Nacional de Bienes Estatales, aplicando lo dispuesto por el Art. 25 de DS.070-2013-PCM y la Tercera Disposición Complementaria Final del DS. 026-2016-PCM. Su autenticidad e integridad puede ser contrastada a través de nuestro portal web: <https://www.sbn.gob.pe> ingresando al ícono *Verifica documento digital* o también a través de la siguiente dirección web: <https://www.sbn.gob.pe>. En ambos casos deberás ingresar la siguiente clave:

268W731801



Esta es una copia auténtica imprimible de documento electrónico archivado en la Superintendencia Nacional de Bienes Estatales, aplicando lo dispuesto por el Art. 25 de DS.070-2013- PCM y la Tercera Disposición Complementaria Final del DS. 026-2016-PCM. Su autenticidad e integridad puede ser contrastada a través de nuestro portal web: <https://www.sbn.gob.pe> ingresando al ícono *Verifica documento digital* o también a través de la siguiente dirección web: <https://www.sbn.gob.pe>. En ambos casos deberás ingresar la siguiente clave:

268W731801



PLANO PERIMÉTRICO
ESCALA : 1:1500

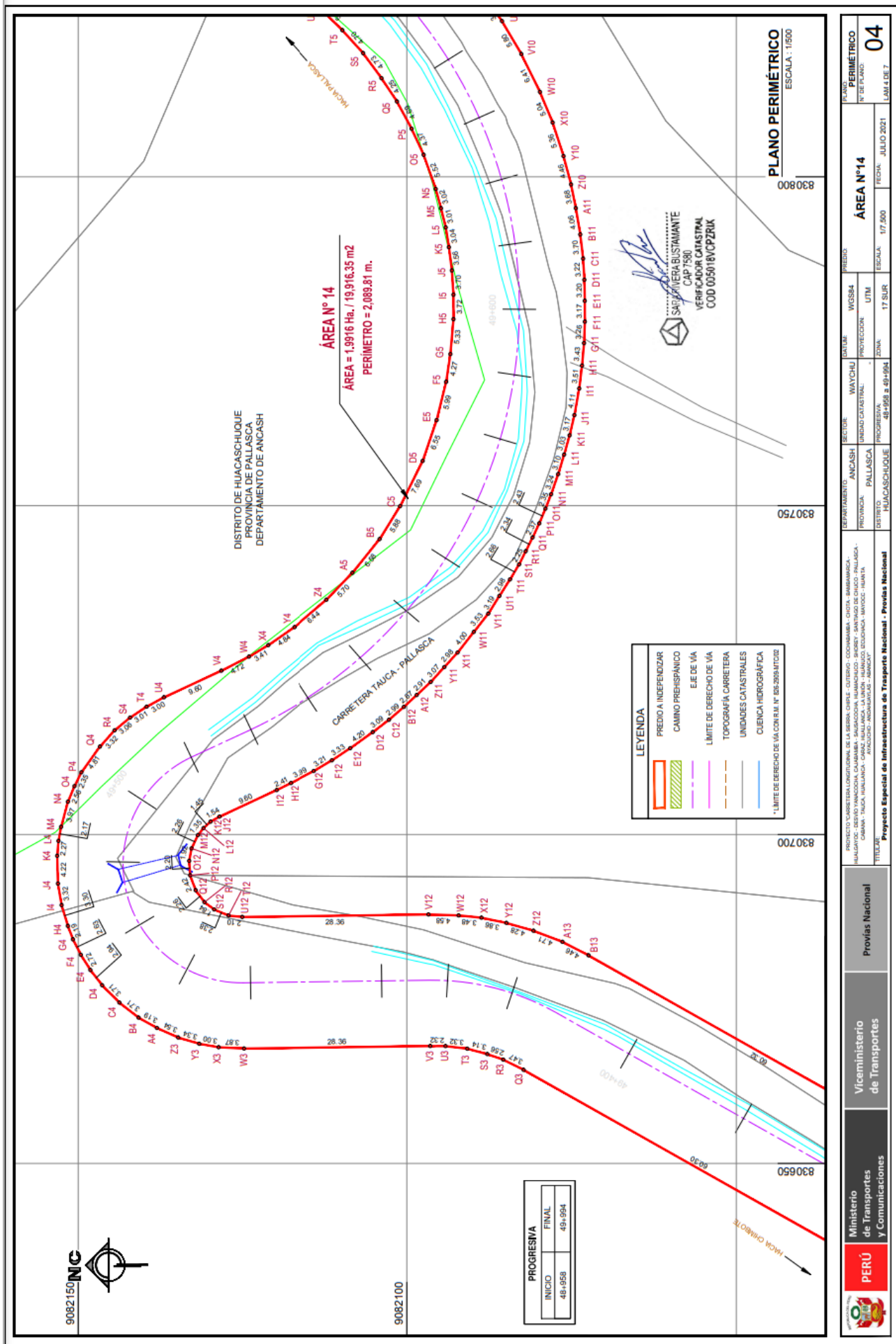
SARAYO FERRER BUSTAMANTE
CAP 7580
VERIFICADOR CATASTRAL
COD 005018VCPZRIK

LEYENDA

	PREDIO A INDEPENDIZAR
	CAMINO PREHISPÁNICO
	EJE DE VIA
	LÍMITE DE DERECHO DE VIA
	TOPOGRAFÍA CARRETERA
	UNIDADES CATASTRALES
	CUENCA HIDROGRÁFICA
	*LÍMITE DE DERECHO DE VIA CON R.M. N° 826-2009-MTC/02

PROGRESIVA	
INICIO	FINAL
48+958	49+994

PERÍMETRO		ÁREA N° 14		03	
N° DE PLANO		ESCALA		FECHA	
17 SUR		17 SUR		JULIO 2021	
SECTOR		AUTUM		PROYECTO	
UNIDAD CATASTRAL		WYACHU		UTM	
PROTECCIÓN		ANCASH		YOSHA	
PROYECTO		PALLASCA		PROTECCIÓN	
PROYECTO		HUACASCHUQUE		ZONA	
48+958 a 49+994		HUACASCHUQUE		17 SUR	
DEPARTAMENTO: ANCASH PROVINCIA: PALLASCA DISTRITO: HUACASCHUQUE SECTOR: WYACHU UNIDAD CATASTRAL: YOSHA AUTUM: WYACHU PROYECTO: UTM PROTECCIÓN: YOSHA ZONA: 17 SUR					
MINISTERIO NACIONAL DE TRANSPORTES Y COMUNICACIONES VICEMINISTERIO DE TRANSPORTES Y COMUNICACIONES PROYECTO ESPECIAL DE INFRAESTRUCTURA DE TRANSPORTE NACIONAL - PROVIAS NACIONAL					
PERÚ		Ministerio de Transportes y Comunicaciones		Proviyas Nacional	



Esta es una copia auténtica imprimible de documento electrónico archivado en la Superintendencia Nacional de Bienes Estatales, aplicando lo dispuesto por el Art. 25 de DS.070-2013- PCM y la Tercera Disposición Complementaria Final del DS. 026-2016-PCM. Su autenticidad e integridad puede ser contrastada a través de nuestro portal web: <https://www.sbn.gob.pe> ingresando al ícono *Verifica documento digital* o también a través de la siguiente dirección web: <https://www.sbn.gob.pe>. En ambos casos deberás ingresar la siguiente clave:

268W731801



PERÚ

Ministerio de Transportes y Comunicaciones

Viceministerio de Transportes

Provias Nacional

"Año de la Universalización de la Salud"
"Decenio de la igualdad de oportunidades para mujeres y hombres"

MEMORIA DESCRIPTIVA

AREA 14

CODIGOS DE AFECTACION: CVC-TA-HUAC-091-092-093-094-094-A-094-B-095-095-A-095B


- 1. PLANO: PRIMERA INSCRIPCION DE DOMINIO
- 2. PROPIETARIO: PROVIAS NACIONAL
- 3. DATOS DEL PREDIO:

Ubicación :
 Sector : Waychu
 Distrito : Huacaschuque
 Provincia : Pallasca
 Departamento : Ancash
 Progresiva : 48+958 a 49+994
 Lado : Izquierdo

Zonificación : Sin zonificación

- 4. DETALLES TÉCNICOS:

Datum : WGS84
 Proyección : UTM - Zona 17 Sur


 SARA RIVERA BUSTAMANTE
 CAP 7580

- 5. ÁREA Y PERÍMETRO:

Área Total del terreno : 1.9916 Ha. / 19,916.35 m²
 Perímetro total del terreno : 2,089.81 m

- 6. LINDEROS Y MEDIDAS PERIMÉTRICAS:

Norte : Colinda con terreno eriazo, con:

VERTICE	LADO	DISTANCIA
A	A-B	3.02
B	B-C	2.87
C	C-D	2.63
D	D-E	2.51
E	E-F	24.93
F	F-G	7.50
G	G-H	29.32
H	H-I	2.82
I	I-J	3.22
J	J-K	4.26
K	K-L	4.71
L	L-M	4.49
M	M-N	3.37

www.proviasnac.gob.pe Jirón Zorritos 1203
 Lima, Lima 01 Perú
 (511) 615-7800



PERÚ

Ministerio de Transportes y Comunicaciones

Viceministerio de Transportes

Provias Nacional

"Año de la Universalización de la Salud"
"Decenio de la igualdad de oportunidades para mujeres y hombres"

N	N-O	4.08
O	O-P	3.28
P	P-Q	3.94
Q	Q-R	3.67
R	R-S	3.28
S	S-T	2.88
T	T-U	1.81
U	U-V	3.02
V	V-W	2.57
W	W-X	3.97
X	X-Y	4.01
Y	Y-Z	4.21
Z	Z-A1	3.90
A1	A1-B1	3.85
B1	B1-C1	4.51
C1	C1-D1	4.22
D1	D1-E1	3.84
E1	E1-F1	4.09
F1	F1-G1	4.31
G1	G1-H1	4.14
H1	H1-I1	3.68
I1	I1-J1	3.57
J1	J1-K1	3.43
K1	K1-L1	3.05
L1	L1-M1	3.85
M1	M1-N1	29.11
N1	N1-O1	4.90
O1	O1-P1	1.84
P1	P1-Q1	1.82
Q1	Q1-R1	1.78
R1	R1-S1	1.73
S1	S1-T1	1.69
T1	T1-U1	1.64
U1	U1-V1	1.60
V1	V1-W1	1.56
W1	W1-X1	1.51
X1	X1-Y1	1.24
Y1	Y1-Z1	4.06
Z1	Z1-A2	3.66
A2	A2-B2	3.76
B2	B2-C2	3.58
C2	C2-D2	3.09
D2	D2-E2	4.06
E2	E2-F2	1.24
F2	F2-G2	1.51
G2	G2-H2	1.56
H2	H2-I2	1.60
I2	I2-J2	1.64
J2	J2-K2	1.69
K2	K2-L2	1.73
L2	L2-M2	1.78
M2	M2-N2	1.82
N2	N2-O2	1.84
O2	O2-P2	4.90
P2	P2-Q2	21.75
Q2	Q2-R2	4.98
R2	R2-S2	1.97
S2	S2-T2	1.97
T2	T2-U2	1.96



SARA RIVERA BUSTAMANTE
CAP 7580

Jirón Zorritos 1203
www.proviasnac.gob.pe Lima, Lima 01Perú
 (511) 615-7800



"Año de la Universalización de la Salud"
"Decenio de la igualdad de oportunidades para mujeres y hombres"

U2	U2-V2	1.95
V2	V2-W2	1.94
W2	W2-X2	1.93
X2	X2-Y2	1.92
Y2	Y2-Z2	1.92
Z2	Z2-A3	1.91
A3	A3-B3	1.86
B3	B3-C3	4.83
C3	C3-D3	12.32
D3	D3-E3	4.83
E3	E3-F3	1.86
F3	F3-G3	1.91
G3	G3-H3	1.92
H3	H3-I3	1.92
I3	I3-J3	1.93
J3	J3-K3	1.94
K3	K3-L3	1.95
L3	L3-M3	1.96
M3	M3-N3	1.97
N3	N3-O3	1.97
O3	O3-P3	4.99
P3	P3-Q3	60.30
Q3	Q3-R3	3.47
R3	R3-S3	2.56
S3	S3-T3	3.14
T3	T3-U3	3.32
U3	U3-V3	2.32
V3	V3-W3	28.36
W3	W3-X3	3.87
X3	X3-Y3	3.00
Y3	Y3-Z3	3.34
Z3	Z3-A4	3.54
A4	A4-B4	3.19
B4	B4-C4	3.71
C4	C4-D4	3.71
D4	D4-E4	2.94
E4	E4-F4	2.72
F4	F4-G4	2.63
G4	G4-H4	2.19
H4	H4-I4	3.30
I4	I4-J4	3.32
J4	J4-K4	4.22
K4	K4-L4	2.27
L4	L4-M4	2.17
M4	M4-N4	3.97
N4	N4-O4	2.56
O4	O4-P4	2.35
P4	P4-Q4	4.81
Q4	Q4-R4	3.32
R4	R4-S4	3.06
S4	S4-T4	3.01
T4	T4-U4	3.00
U4	U4-V4	9.60
V4	V4-W4	4.72
W4	W4-X4	3.41
X4	X4-Y4	4.84
Y4	Y4-Z4	6.44
Z4	Z4-A5	5.70
A5	A5-B5	6.58

Jirón Zorritos 1203
www.proviasnac.gob.pe Lima, Lima 01Perú
(511) 615-7800



"Año de la Universalización de la Salud"
"Decenio de la igualdad de oportunidades para mujeres y hombres"

B5	B5-C5	5.88
C5	C5-D5	7.69
D5	D5-E5	6.55
E5	E5-F5	5.99
F5	F5-G5	4.27
G5	G5-H5	5.33
H5	H5-I5	3.72
I5	I5-J5	3.70
J5	J5-K5	3.56
K5	K5-L5	3.04
L5	L5-M5	3.01
M5	M5-N5	3.02
N5	N5-O5	5.52
O5	O5-P5	4.37
P5	P5-Q5	4.69
Q5	Q5-R5	4.25
R5	R5-S5	4.73
S5	S5-T5	4.70
T5	T5-U5	5.03
U5	U5-V5	4.09
V5	V5-W5	3.75
W5	W5-X5	3.92
X5	X5-Y5	3.83
Y5	Y5-Z5	3.65
Z5	Z5-A6	3.32
A6	A6-B6	3.39
B6	B6-C6	3.48
C6	C6-D6	3.04
D6	D6-E6	4.16
E6	E6-F6	78.57
F6	F6-G6	4.98
G6	G6-H6	1.96
H6	H6-I6	1.96
I6	I6-J6	1.95
J6	J6-K6	1.94
K6	K6-L6	1.93
L6	L6-M6	1.92
M6	M6-N6	1.91
N6	N6-O6	1.90
O6	O6-P6	1.89
P6	P6-Q6	1.82
Q6	Q6-R6	4.79
R6	R6-S6	5.99
S6	S6-T6	6.24
T6	T6-U6	4.79
U6	U6-V6	1.82
V6	V6-W6	1.89
W6	W6-X6	1.90
X6	X6-Y6	1.91
Y6	Y6-Z6	1.92
Z6	Z6-A7	1.93
A7	A7-B7	1.94
B7	B7-C7	1.95
C7	C7-D7	1.96
D7	D7-E7	1.96
E7	E7-F7	4.98
F7	F7-G7	16.06
G7	G7-H7	6.52
H7	H7-I7	6.38



"Año de la Universalización de la Salud"
"Decenio de la igualdad de oportunidades para mujeres y hombres"

I7	I7-J7	5.55
J7	J7-K7	5.88
K7	K7-L7	31.73
L7	L7-M7	1.70
M7	M7-N7	1.70
N7	N7-O7	2.11
O7	O7-P7	1.46
P7	P7-Q7	1.54
Q7	Q7-R7	2.51
R7	R7-S7	2.83
S7	S7-T7	23.91
T7	T7-U7	3.12
U7	U7-V7	2.94
V7	V7-W7	3.80
W7	W7-X7	3.51
X7	X7-Y7	3.35
Y7	Y7-Z7	2.92
Z7	Z7-A8	3.60
A8	A8-B8	0.21
B8	B8-C8	20.30

Este : Colinda con terreno eriazo, con:

VERTICE	LADO	DISTANCIA
C8	C8-D8	1.03
D8	D8-E8	2.82
E8	E8-F8	2.11
F8	F8-G8	2.60
G8	G8-H8	2.59
H8	H8-I8	2.45
I8	I8-J8	2.39
J8	J8-K8	2.08
K8	K8-L8	23.91
L8	L8-M8	3.88
M8	M8-N8	2.84
N8	N8-O8	2.98
O8	O8-P8	1.52
P8	P8-Q8	1.57
Q8	Q8-R8	2.81
R8	R8-S8	1.43
S8	S8-T8	1.65
T8	T8-U8	2.64
U8	U8-V8	2.24
V8	V8-W8	2.06
W8	W8-X8	2.10
X8	X8-Y8	31.73
Y8	Y8-Z8	6.37
Z8	Z8-A9	6.14
A9	A9-B9	8.34
B9	B9-C9	16.07
C9	C9-D9	5.02
D9	D9-E9	2.04
E9	E9-F9	2.04
F9	F9-G9	2.05
G9	G9-H9	2.06
H9	H9-I9	2.07
I9	I9-J9	2.08
J9	J9-K9	2.09
K9	K9-L9	2.10

Jirón Zorritos 1203
www.proviasnac.gob.pe Lima, Lima 01Perú
 (511) 615-7800

**PERÚ****Ministerio
de Transportes
y Comunicaciones****Viceministerio
de Transportes****Proviás Nacional**

"Año de la Universalización de la Salud"
"Decenio de la igualdad de oportunidades para mujeres y hombres"

L9	L9-M9	2.11
M9	M9-N9	2.18
N9	N9-O9	5.21
O9	O9-P9	7.90
P9	P9-Q9	6.77
Q9	Q9-R9	5.21
R9	R9-S9	2.18
S9	S9-T9	2.11
T9	T9-U9	2.10
U9	U9-V9	2.09
V9	V9-W9	2.08
W9	W9-X9	2.07
X9	X9-Y9	2.06
Y9	Y9-Z9	2.05
Z9	Z9-A10	2.04
A10	A10-B10	2.04
B10	B10-C10	5.02
C10	C10-D10	78.58
D10	D10-E10	3.72
E10	E10-F10	3.42
F10	F10-G10	2.56
G10	G10-H10	3.28
H10	H10-I10	5.49
I10	I10-J10	4.07
J10	J10-K10	4.71
K10	K10-L10	4.62
L10	L10-M10	5.69
M10	M10-N10	4.71
N10	N10-O10	4.68
O10	O10-P10	4.28
P10	P10-Q10	4.35
Q10	Q10-R10	4.06
R10	R10-S10	3.29
S10	S10-T10	4.49
T10	T10-U10	3.74
U10	U10-V10	5.80
V10	V10-W10	6.41
W10	W10-X10	5.04
X10	X10-Y10	5.36
Y10	Y10-Z10	4.46
Z10	Z10-A11	3.68

Sur : Colinda con terreno eriazo, con:

VERTICE	LADO	DISTANCIA
A11	A11-B11	4.06
B11	B11-C11	3.70
C11	C11-D11	3.22
D11	D11-E11	3.20
E11	E11-F11	3.17
F11	F11-G11	3.26
G11	G11-H11	3.43
H11	H11-I11	3.51
I11	I11-J11	4.11
J11	J11-K11	3.17
K11	K11-L11	3.03
L11	L11-M11	3.10
M11	M11-N11	3.24
N11	N11-O11	2.35
O11	O11-P11	2.43

Jirón Zorritos 1203
www.proviasnac.gob.pe Lima, Lima 01Perú
 (511) 615-7800



"Año de la Universalización de la Salud"
"Decenio de la igualdad de oportunidades para mujeres y hombres"

P11	P11-Q11	2.37
Q11	Q11-R11	2.34
R11	R11-S11	2.25
S11	S11-T11	2.66
T11	T11-U11	2.98
U11	U11-V11	3.19
V11	V11-W11	3.53
W11	W11-X11	4.00
X11	X11-Y11	2.98
Y11	Y11-Z11	3.07
Z11	Z11-A12	2.91
A12	A12-B12	2.67
B12	B12-C12	2.99
C12	C12-D12	3.09
D12	D12-E12	4.20
E12	E12-F12	3.33
F12	F12-G12	3.21
G12	G12-H12	3.99
H12	H12-I12	2.41
I12	I12-J12	9.60
J12	J12-K12	1.54
K12	K12-L12	1.45
L12	L12-M12	1.35
M12	M12-N12	2.26
N12	N12-O12	1.92
O12	O12-P12	2.20
P12	P12-Q12	2.42
Q12	Q12-R12	2.26
R12	R12-S12	1.84
S12	S12-T12	2.38
T12	T12-U12	2.10
U12	U12-V12	28.36
V12	V12-W12	4.58
W12	W12-X12	3.48
X12	X12-Y12	3.86
Y12	Y12-Z12	4.28
Z12	Z12-A13	4.71
A13	A13-B13	4.46
B13	B13-C13	60.32
C13	C13-D13	5.01
D13	D13-E13	2.03
E13	E13-F13	2.03
F13	F13-G13	2.04
G13	G13-H13	2.05
H13	H13-I13	2.06
I13	I13-J13	2.07
J13	J13-K13	2.07
K13	K13-L13	2.08
L13	L13-M13	2.09
M13	M13-N13	2.14
N13	N13-O13	5.17
O13	O13-P13	7.00
P13	P13-Q13	7.29
Q13	Q13-R13	5.17
R13	R13-S13	2.14
S13	S13-T13	2.09
T13	T13-U13	2.08
U13	U13-V13	2.07
V13	V13-W13	2.07

Jirón Zorritos 1203
www.proviasnac.gob.pe Lima, Lima 01Perú
(511) 615-7800



"Año de la Universalización de la Salud"
"Decenio de la igualdad de oportunidades para mujeres y hombres"

W13	W13-X13	2.06
X13	X13-Y13	2.05
Y13	Y13-Z13	2.04
Z13	Z13-A14	2.03
A14	A14-B14	2.03
B14	B14-C14	5.02
C14	C14-D14	21.80
D14	D14-E14	5.10
E14	E14-F14	2.16
F14	F14-G14	2.18
G14	G14-H14	2.22
H14	H14-I14	2.27
I14	I14-J14	2.31
J14	J14-K14	2.36
K14	K14-L14	2.40
L14	L14-M14	2.44
M14	M14-N14	2.49
N14	N14-O14	2.76
O14	O14-P14	5.87
P14	P14-Q14	3.19
Q14	Q14-R14	3.74
R14	R14-S14	5.33
S14	S14-T14	4.72
T14	T14-U14	3.83
U14	U14-V14	5.32
V14	V14-W14	4.32
W14	W14-X14	5.87
X14	X14-Y14	2.76
Y14	Y14-Z14	2.49
Z14	Z14-A15	2.44
A15	A15-B15	2.40
B15	B15-C15	2.36
C15	C15-D15	2.31
D15	D15-E15	2.27
E15	E15-F15	2.22
F15	F15-G15	2.18
G15	G15-H15	2.16
H15	H15-I15	5.10
I15	I15-J15	29.15
J15	J15-K15	2.11
K15	K15-L15	1.90
L15	L15-M15	2.09
M15	M15-N15	1.84
N15	N15-O15	2.40
O15	O15-P15	2.47
P15	P15-Q15	2.37
Q15	Q15-R15	2.68
R15	R15-S15	2.19
S15	S15-T15	1.69
T15	T15-U15	1.63
U15	U15-V15	1.75
V15	V15-W15	1.97
W15	W15-X15	2.13
X15	X15-Y15	1.81
Y15	Y15-Z15	2.44
Z15	Z15-A16	2.47
A16	A16-B16	5.47
B16	B16-C16	5.64
C16	C16-D16	4.95


SARA RIVERA BUSTAMANTE
CAP 7580

Jirón Zorritos 1203
www.proviasnac.gob.pe Lima, Lima 01Perú
(511) 615-7800



"Año de la Universalización de la Salud"
"Decenio de la igualdad de oportunidades para mujeres y hombres"

D16	D16-E16	4.83
E16	E16-F16	4.81
F16	F16-G16	5.19
G16	G16-H16	3.41
H16	H16-I16	4.29
I16	I16-J16	4.08
J16	J16-K16	5.04
K16	K16-L16	5.73
L16	L16-M16	4.43
M16	M16-N16	6.00
N16	N16-O16	4.02
O16	O16-P16	4.44
P16	P16-Q16	3.86
Q16	Q16-R16	3.63
R16	R16-S16	3.37
S16	S16-T16	29.32

Oeste : Colinda con terreno eriazos, con:

VERTICE	LADO	DISTANCIA
T16	T16-U16	9.37
U16	U16-V16	7.76
V16	V16-W16	6.16
W16	W16-X16	5.54
X16	X16-Y16	6.83
Y16	Y16-Z16	5.05
Z16	Z16-A	3.94



SARA RIVERA BUSTAMANTE
CAP 7580

7. CUADROS DE DATOS TÉCNICOS:

SISTEMA UTM WGS84

VERTICE	LADO	DISTANCIA	ANG. INTERNO	ESTE (X)	NORTE (Y)
A	A-B	3.02	27°34'17"	830380.7455	9082044.1937
B	B-C	2.87	169°45'24"	830383.1850	9082042.4121
C	C-D	2.63	170°26'12"	830385.1655	9082040.3335
D	D-E	2.51	171°3'54"	830386.6385	9082038.1540
E	E-F	24.93	175°38'14"	830387.7041	9082035.8810
F	F-G	7.50	269°58'11"	830396.5380	9082012.5698
G	G-H	29.32	90°1'57"	830403.5517	9082015.2235
H	H-I	2.82	183°55'21"	830413.9417	9081987.8090
I	I-J	3.22	188°36'47"	830415.1203	9081985.2440
J	J-K	4.26	190°27'9"	830416.8851	9081982.5565
K	K-L	4.71	193°33'17"	830419.8298	9081979.4798
L	L-M	4.49	192°44'6"	830423.7914	9081976.9364
M	M-N	3.37	192°7'13"	830428.0147	9081975.4021
N	N-O	4.08	189°24'7"	830431.3550	9081974.9419
O	O-P	3.28	191°58'45"	830435.4314	9081975.0526
P	P-Q	3.94	189°58'33"	830438.6182	9081975.8198
Q	Q-R	3.67	190°3'55"	830442.2335	9081977.3926
R	R-S	3.28	190°13'45"	830445.2916	9081979.4226
S	S-T	2.88	188°54'5"	830447.6596	9081981.6939
T	T-U	1.81	184°14'23"	830449.4067	9081983.9879
U	U-V	3.02	178°11'49"	830450.3938	9081985.5048
V	V-W	2.57	174°4'17"	830452.1187	9081987.9814

Jirón Zorritos 1203
www.proviasnac.gob.pe Lima, Lima 01 Perú
(511) 615-7800



"Año de la Universalización de la Salud"
"Decenio de la igualdad de oportunidades para mujeres y hombres"

W	W-X	3.97	175°53'4"	830453.7969	9081989.9266
X	X-Y	4.01	172°32'23"	830456.5972	9081992.7367
Y	Y-Z	4.21	174°1'19"	830459.7693	9081995.1830
Z	Z-A1	3.90	171°43'57"	830463.3509	9081997.3917
A1	A1-B1	3.85	175°53'27"	830466.9323	9081998.9411
B1	B1-C1	4.51	171°49'6"	830470.5640	9082000.2118
C1	C1-D1	4.22	173°22'14"	830474.9864	9082001.0796
D1	D1-E1	3.84	173°38'25"	830479.1975	9082001.4091
E1	E1-F1	4.09	173°20'2"	830483.0328	9082001.2828
F1	F1-G1	4.31	172°28'50"	830487.0743	9082000.6750
G1	G1-H1	4.14	173°14'4"	830491.2187	9081999.4810
H1	H1-I1	3.68	173°59'51"	830495.0320	9081997.8751
I1	I1-J1	3.57	174°33'19"	830498.2538	9081996.1010
J1	J1-K1	3.43	173°12'20"	830501.2027	9081994.0906
K1	K1-L1	3.05	175°32'56"	830503.7902	9081991.8350
L1	L1-M1	3.85	173°37'22"	830505.9291	9081989.6562
M1	M1-N1	29.11	177°10'58"	830508.3026	9081986.6284
N1	N1-O1	4.90	180°15'55"	830525.1128	9081962.8654
O1	O1-P1	1.84	180°53'28"	830527.9605	9081958.8791
P1	P1-Q1	1.82	180°53'29"	830529.0558	9081957.3952
Q1	Q1-R1	1.78	181°8'45"	830530.1606	9081955.9461
R1	R1-S1	1.73	181°24'2"	830531.2665	9081954.5543
S1	S1-T1	1.69	181°39'19"	830532.3776	9081953.2240
T1	T1-U1	1.64	181°54'35"	830533.4972	9081951.9597
U1	U1-V1	1.60	182°9'52"	830534.6277	9081950.7657
V1	V1-W1	1.56	182°25'9"	830535.7707	9081949.6464
W1	W1-X1	1.51	182°40'26"	830536.9268	9081948.6061
X1	X1-Y1	1.24	182°55'42"	830538.0958	9081947.6490
Y1	Y1-Z1	4.06	185°47'36"	830539.0927	9081946.9147
Z1	Z1-A2	3.66	190°42'2"	830542.5839	9081944.8511
A2	A2-B2	3.76	190°14'19"	830546.0287	9081943.6051
B2	B2-C2	3.58	191°23'15"	830549.7317	9081942.9757
C2	C2-D2	3.09	189°21'27"	830553.3086	9081943.0844
D2	D2-E2	4.06	189°45'14"	830556.3427	9081943.6796
E2	E2-F2	1.24	185°47'35"	830560.1326	9081945.1232
F2	F2-G2	1.51	182°55'43"	830561.2392	9081945.6785
G2	G2-H2	1.56	182°40'26"	830562.5532	9081946.4241
H2	H2-I2	1.60	182°25'9"	830563.8686	9081947.2540
I2	I2-J2	1.64	182°9'52"	830565.1844	9081948.1639
J2	J2-K2	1.69	181°54'35"	830566.5005	9081949.1496
K2	K2-L2	1.73	181°39'19"	830567.8177	9081950.2064
L2	L2-M2	1.78	181°24'2"	830569.1377	9081951.3297
M2	M2-N2	1.82	181°8'45"	830570.4630	9081952.5145
N2	N2-O2	1.84	180°53'28"	830571.7969	9081953.7559
O2	O2-P2	4.90	180°53'29"	830573.1273	9081955.0333
P2	P2-Q2	21.75	180°15'55"	830576.6080	9081958.4807
Q2	Q2-R2	4.98	180°3'0"	830591.9924	9081973.8600
R2	R2-S2	1.97	180°10'1"	830595.5089	9081977.3815
S2	S2-T2	1.97	180°10'2"	830596.8974	9081978.7801
T2	T2-U2	1.96	180°12'53"	830598.2789	9081980.1798
U2	U2-V2	1.95	180°15'45"	830599.6494	9081981.5787
V2	V2-W2	1.94	180°18'37"	830601.0075	9081982.9779
W2	W2-X2	1.93	180°21'29"	830602.3523	9081984.3784
X2	X2-Y2	1.92	180°24'21"	830603.6826	9081985.7812
Y2	Y2-Z2	1.92	180°27'13"	830604.9973	9081987.1874
Z2	Z2-A3	1.91	180°30'5"	830606.2951	9081988.5978
A3	A3-B3	1.86	180°32'57"	830607.5749	9081990.0133
B3	B3-C3	4.83	181°5'10"	830608.8073	9081991.4028
C3	C3-D3	12.32	183°13'40"	830611.9431	9081995.0764

Jirón Zorritos 1203

www.proviasnac.gob.pe Lima, Lima 01Perú

(511) 615-7800



"Año de la Universalización de la Salud"
"Decenio de la igualdad de oportunidades para mujeres y hombres"

D3	D3-E3	4.83	183°13'40"	830619.4041	9082004.8862
E3	E3-F3	1.86	181°5'10"	830622.1070	9082008.8891
F3	F3-G3	1.91	180°32'57"	830623.1169	9082010.4478
G3	G3-H3	1.92	180°30'5"	830624.1392	9082012.0591
H3	H3-I3	1.92	180°27'13"	830625.1518	9082013.6865
I3	I3-J3	1.93	180°24'21"	830626.1558	9082015.3289
J3	J3-K3	1.94	180°21'29"	830627.1524	9082016.9855
K3	K3-L3	1.95	180°18'37"	830628.1430	9082018.6554
L3	L3-M3	1.96	180°15'45"	830629.1287	9082020.3380
M3	M3-N3	1.97	180°12'54"	830630.1108	9082022.0322
N3	N3-O3	1.97	180°10'2"	830631.0907	9082023.7373
O3	O3-P3	4.99	180°10'1"	830632.0677	9082025.4489
P3	P3-Q3	60.30	180°2'59"	830634.5265	9082029.7857
Q3	Q3-R3	3.47	182°48'44"	830664.2231	9082082.2700
R3	R3-S3	2.56	187°34'35"	830665.7802	9082085.3673
S3	S3-T3	3.14	183°57'35"	830666.6190	9082087.7878
T3	T3-U3	3.32	188°16'12"	830667.4410	9082090.8230
U3	U3-V3	2.32	186°35'44"	830667.8393	9082094.1220
V3	V3-W3	28.36	181°4'5"	830667.8509	9082096.4396
W3	W3-X3	3.87	176°18'16"	830667.4649	9082124.7992
X3	X3-Y3	3.00	172°39'55"	830667.6616	9082128.6599
Y3	Y3-Z3	3.34	173°48'0"	830668.1954	9082131.6118
Z3	Z3-A4	3.54	172°8'59"	830669.1409	9082134.8140
A4	A4-B4	3.19	174°55'29"	830670.5972	9082138.0392
B4	B4-C4	3.71	171°18'25"	830672.1616	9082140.8182
C4	C4-D4	3.71	172°52'43"	830674.4502	9082143.7402
D4	D4-E4	2.94	172°40'25"	830677.0834	9082146.3560
E4	E4-F4	2.72	174°40'50"	830679.4129	9082148.1424
F4	F4-G4	2.63	174°51'29"	830681.7155	9082149.5904
G4	G4-H4	2.19	173°43'28"	830684.0614	9082150.7868
H4	H4-I4	3.30	176°0'37"	830686.1071	9082151.5617
I4	I4-J4	3.32	172°48'57"	830689.2682	9082152.5135
J4	J4-K4	4.22	172°6'32"	830692.5455	9082153.0662
K4	K4-L4	2.27	173°17'29"	830696.7634	9082153.1900
L4	L4-M4	2.17	174°26'5"	830699.0279	9082152.9908
M4	M4-N4	3.97	175°21'39"	830701.1638	9082152.5914
N4	N4-O4	2.56	172°27'7"	830704.9973	9082151.5475
O4	O4-P4	2.35	176°13'17"	830707.3617	9082150.5546
P4	P4-Q4	4.81	170°48'53"	830709.4604	9082149.5055
Q4	Q4-R4	3.32	173°47'9"	830713.3640	9082146.6960
R4	R4-S4	3.06	171°28'26"	830715.8327	9082144.4764
S4	S4-T4	3.01	173°55'22"	830717.7803	9082142.1151
T4	T4-U4	3.00	174°53'26"	830719.4376	9082139.6053
U4	U4-V4	9.60	176°33'28"	830720.8619	9082136.9633
V4	V4-W4	4.72	182°3'32"	830724.9010	9082128.2564
W4	W4-X4	3.41	183°53'28"	830727.0386	9082124.0512
X4	X4-Y4	4.84	183°39'37"	830728.7880	9082121.1209
Y4	Y4-Z4	6.44	185°44'26"	830731.5313	9082117.1290
Z4	Z4-A5	5.70	185°49'53"	830735.6898	9082112.2145
A5	A5-B5	6.58	185°2'9"	830739.7977	9082108.2571
B5	B5-C5	5.88	187°4'33"	830744.9222	9082104.1228
C5	C5-D5	7.69	185°16'34"	830749.9215	9082101.0208
D5	D5-E5	6.55	187°45'49"	830756.8010	9082097.5843
E5	E5-F5	5.99	184°49'37"	830763.0045	9082095.4749
F5	F5-G5	4.27	185°17'16"	830768.8200	9082094.0300
G5	G5-H5	5.33	183°34'49"	830773.0409	9082093.3867
H5	H5-I5	3.72	185°12'41"	830778.3503	9082092.9143
I5	I5-J5	3.70	183°27'14"	830782.0686	9082092.9225
J5	J5-K5	3.56	183°45'4"	830785.7602	9082093.1535

Jirón Zorritos 1203
www.proviasnac.gob.pe Lima, Lima 01Perú
 (511) 615-7800



"Año de la Universalización de la Salud"
"Decenio de la igualdad de oportunidades para mujeres y hombres"

K5	K5-L5	3.04	181°46'22"	830789.2936	9082093.6081
L5	L5-M5	3.01	184°47'24"	830792.2982	9082094.0896
M5	M5-N5	3.02	181°25'5"	830795.2201	9082094.8124
N5	N5-O5	5.52	184°5'11"	830798.1365	9082095.6109
O5	O5-P5	4.37	185°23'40"	830803.3390	9082097.4428
P5	P5-Q5	4.69	183°22'47"	830807.3048	9082099.2747
Q5	Q5-R5	4.25	185°21'48"	830811.4412	9082101.4901
R5	R5-S5	4.73	182°38'50"	830814.9866	9082103.8399
S5	S5-T5	4.70	185°59'56"	830818.8003	9082106.6295
T5	T5-U5	5.03	183°4'53"	830822.2794	9082109.7822
U5	U5-V5	4.09	185°11'48"	830825.8207	9082113.3563
V5	V5-W5	3.75	183°16'32"	830828.4251	9082116.5112
W5	W5-X5	3.92	184°28'36"	830830.6459	9082119.5385
X5	X5-Y5	3.83	181°50'4"	830832.7093	9082122.8682
Y5	Y5-Z5	3.65	185°25'10"	830834.6195	9082126.1830
Z5	Z5-A6	3.32	181°53'31"	830836.1365	9082129.5065
A6	A6-B6	3.39	183°20'3"	830837.4161	9082132.5745
B6	B6-C6	3.48	184°17'43"	830838.5380	9082135.7768
C6	C6-D6	3.04	183°0'57"	830839.4397	9082139.1390
D6	D6-E6	4.16	182°40'23"	830840.0724	9082142.1167
E6	E6-F6	78.57	182°4'16"	830840.7470	9082146.2259
F6	F6-G6	4.98	180°3'40"	830850.6657	9082224.1691
G6	G6-H6	1.96	180°12'20"	830851.2887	9082229.1066
H6	H6-I6	1.96	180°12'20"	830851.5276	9082231.0561
I6	I6-J6	1.95	180°15'52"	830851.7588	9082233.0014
J6	J6-K6	1.94	180°19'23"	830851.9799	9082234.9375
K6	K6-L6	1.93	180°22'55"	830852.1890	9082236.8646
L6	L6-M6	1.92	180°26'27"	830852.3842	9082238.7829
M6	M6-N6	1.91	180°29'58"	830852.5637	9082240.6924
N6	N6-O6	1.90	180°33'30"	830852.7256	9082242.5932
O6	O6-P6	1.89	180°37'1"	830852.8683	9082244.4852
P6	P6-Q6	1.82	180°40'33"	830852.9899	9082246.3684
Q6	Q6-R6	4.79	181°20'13"	830853.0859	9082248.1902
R6	R6-S6	5.99	182°20'19"	830853.2265	9082252.9785
S6	S6-T6	6.24	183°15'42"	830853.1579	9082258.9668
T6	T6-U6	4.79	182°24'22"	830852.7313	9082265.1946
U6	U6-V6	1.82	181°20'13"	830852.2036	9082269.9558
V6	V6-W6	1.89	180°40'33"	830851.9604	9082271.7638
W6	W6-X6	1.90	180°37'1"	830851.6867	9082273.6310
X6	X6-Y6	1.91	180°33'30"	830851.3914	9082275.5053
Y6	Y6-Z6	1.92	180°29'58"	830851.0762	9082277.3867
Z6	Z6-A7	1.93	180°26'27"	830850.7427	9082279.2754
A7	A7-B7	1.94	180°22'55"	830850.3929	9082281.1716
B7	B7-C7	1.95	180°19'24"	830850.0285	9082283.0755
C7	C7-D7	1.96	180°15'52"	830849.6514	9082284.9873
D7	D7-E7	1.96	180°12'20"	830849.2635	9082286.9075
E7	E7-F7	4.98	180°12'20"	830848.8676	9082288.8313
F7	F7-G7	16.06	180°3'39"	830847.8470	9082293.7022
G7	G7-H7	6.52	178°43'52"	830844.5371	9082309.4159
H7	H7-I7	6.38	176°57'52"	830843.3348	9082315.8241
I7	I7-J7	5.55	177°48'36"	830842.4927	9082322.1438
J7	J7-K7	5.88	178°6'5"	830841.9701	9082327.6723
K7	K7-L7	31.73	178°26'2"	830841.6108	9082333.5430
L7	L7-M7	1.70	181°43'55"	830840.5390	9082365.2570
M7	M7-N7	1.70	186°6'22"	830840.4301	9082366.9559
N7	N7-O7	2.11	186°11'8"	830840.1422	9082368.6270
O7	O7-P7	1.46	180°39'58"	830839.5620	9082370.6558
P7	P7-Q7	1.54	188°55'2"	830839.1446	9082372.0537
Q7	Q7-R7	2.51	183°45'17"	830838.4796	9082373.4451

Jirón Zorritos 1203

www.proviasnac.gob.pe Lima, Lima 01Perú

(511)615-7800



"Año de la Universalización de la Salud"
"Decenio de la igualdad de oportunidades para mujeres y hombres"

R7	R7-S7	2.83	188°48'38"	830837.2507	9082375.6353
S7	S7-T7	23.91	183°30'24"	830835.5030	9082377.8635
T7	T7-U7	3.12	178°35'55"	830819.6232	9082395.7400
U7	U7-V7	2.94	177°7'51"	830817.6080	9082398.1237
V7	V7-W7	3.80	176°34'13"	830815.8276	9082400.4570
W7	W7-X7	3.51	176°19'31"	830813.7072	9082403.6108
X7	X7-Y7	3.35	176°47'0"	830811.9396	9082406.6429
Y7	Y7-Z7	2.92	178°3'2"	830810.4182	9082409.6259
Z7	Z7-A8	3.60	174°46'0"	830809.1813	9082412.2695
A8	A8-B8	0.21	178°10'34"	830807.9604	9082415.6535
B8	B8-C8	20.30	98°7'42"	830807.8947	9082415.8555
C8	C8-D8	1.03	78°12'27"	830826.1171	9082424.8002
D8	D8-E8	2.82	184°5'57"	830826.3732	9082423.7993
E8	E8-F8	2.11	183°47'1"	830827.2663	9082421.1224
F8	F8-G8	2.60	183°43'31"	830828.0645	9082419.1700
G8	G8-H8	2.59	183°35'23"	830829.2009	9082416.8359
H8	H8-I8	2.45	182°53'45"	830830.4781	9082414.5829
I8	I8-J8	2.39	184°0'21"	830831.7926	9082412.5152
J8	J8-K8	2.08	184°30'25"	830833.2122	9082410.5934
K8	K8-L8	23.91	180°39'23"	830834.5758	9082409.0224
L8	L8-M8	3.88	177°36'36"	830850.4556	9082391.1459
M8	M8-N8	2.84	173°40'0"	830852.9063	9082388.1437
N8	N8-O8	2.98	177°58'54"	830854.4486	9082385.7589
O8	O8-P8	1.52	175°38'29"	830855.9763	9082383.2034
P8	P8-Q8	1.57	175°25'27"	830856.6542	9082381.8448
Q8	Q8-R8	2.81	180°25'29"	830857.2399	9082380.3906
R8	R8-S8	1.43	176°6'26"	830858.3092	9082377.7917
S8	S8-T8	1.65	177°50'37"	830858.7614	9082376.4380
T8	T8-U8	2.64	176°17'52"	830859.2237	9082374.8584
U8	U8-V8	2.24	176°26'11"	830859.8000	9082372.2830
V8	V8-W8	2.06	178°0'58"	830860.1520	9082370.0722
W8	W8-X8	2.10	176°15'59"	830860.4057	9082368.0257
X8	X8-Y8	31.73	178°36'15"	830860.5275	9082365.9326
Y8	Y8-Z8	6.37	181°22'48"	830861.5994	9082334.2186
Z8	Z8-A9	6.14	183°11'56"	830861.9680	9082327.8566
A9	A9-B9	8.34	183°26'50"	830862.6651	9082321.7515
B9	B9-C9	16.07	181°56'0"	830864.1077	9082313.5382
C9	C9-D9	5.02	179°56'21"	830867.4197	9082297.8140
D9	D9-E9	2.04	179°47'40"	830868.4499	9082292.8976
E9	E9-F9	2.04	179°47'40"	830868.8602	9082290.9035
F9	F9-G9	2.05	179°44'8"	830869.2644	9082288.9029
G9	G9-H9	2.06	179°40'36"	830869.6614	9082286.8904
H9	H9-I9	2.07	179°37'5"	830870.0489	9082284.8657
I9	I9-J9	2.08	179°33'33"	830870.4248	9082282.8283
J9	J9-K9	2.09	179°30'2"	830870.7867	9082280.7780
K9	K9-L9	2.10	179°26'30"	830871.1325	9082278.7145
L9	L9-M9	2.11	179°22'59"	830871.4598	9082276.6376
M9	M9-N9	2.18	179°19'27"	830871.7661	9082274.5471
N9	N9-O9	5.21	178°39'47"	830872.0562	9082272.3909
O9	O9-P9	7.90	177°19'50"	830872.6296	9082267.2171
P9	P9-Q9	6.77	177°6'34"	830873.1329	9082259.3379
Q9	Q9-R9	5.21	177°33'12"	830873.2232	9082252.5732
R9	R9-S9	2.18	178°39'47"	830873.0705	9082247.3700
S9	S9-T9	2.11	179°19'27"	830872.9559	9082245.1974
T9	T9-U9	2.10	179°22'59"	830872.8198	9082243.0890
U9	U9-V9	2.09	179°26'30"	830872.6617	9082240.9924
V9	V9-W9	2.08	179°30'2"	830872.4841	9082238.9077
W9	W9-X9	2.07	179°33'33"	830872.2892	9082236.8348
X9	X9-Y9	2.06	179°37'5"	830872.0795	9082234.7737

Jirón Zorritos 1203

www.proviasnac.gov.pe Lima, Lima 01Perú

(511) 615-7800



PERÚ

Ministerio
de Transportes
y ComunicacionesViceministerio
de Transportes

Proviás Nacional

"Año de la Universalización de la Salud"
"Decenio de la igualdad de oportunidades para mujeres y hombres"

Y9	Y9-Z9	2.05	179°40'37"	830871.8572	9082232.7242
Z9	Z9-A10	2.04	179°44'8"	830871.6244	9082230.6862
A10	A10-B10	2.04	179°47'40"	830871.3835	9082228.6595
B10	B10-C10	5.02	179°47'40"	830871.1359	9082226.6387
C10	C10-D10	78.58	179°56'20"	830870.5071	9082221.6550
D10	D10-E10	3.72	178°58'50"	830860.5870	9082143.7012
E10	E10-F10	3.42	176°48'45"	830860.0519	9082140.0205
F10	F10-G10	2.56	177°59'44"	830859.3727	9082136.6697
G10	G10-H10	3.28	179°11'59"	830858.7776	9082134.1841
H10	H10-I10	5.49	175°47'11"	830857.9693	9082131.0045
I10	I10-J10	4.07	176°0'39"	830856.2290	9082125.7962
J10	J10-K10	4.71	178°12'9"	830854.6723	9082122.0320
K10	K10-L10	4.62	175°42'28"	830852.7383	9082117.7413
L10	L10-M10	5.69	176°59'39"	830850.5307	9082113.6849
M10	M10-N10	4.71	175°28'54"	830847.5524	9082108.8366
N10	N10-O10	4.68	178°8'30"	830844.7789	9082105.0305
O10	O10-P10	4.28	175°8'10"	830841.9013	9082101.3393
P10	P10-Q10	4.35	177°43'22"	830838.9917	9082098.1975
Q10	Q10-R10	4.06	177°41'25"	830835.9124	9082095.1268
R10	R10-S10	3.29	176°55'42"	830832.9252	9082092.3789
S10	S10-T10	4.49	176°33'56"	830830.3917	9082090.2876
T10	T10-U10	3.74	177°49'37"	830826.7646	9082087.6423
U10	U10-V10	5.80	176°26'0"	830823.6651	9082085.5571
V10	V10-W10	6.41	175°46'43"	830818.6566	9082082.6228
W10	W10-X10	5.04	176°21'14"	830812.9022	9082079.7985
X10	X10-Y10	5.36	175°25'43"	830808.2455	9082077.8699
Y10	Y10-Z10	4.46	176°57'10"	830803.1486	9082076.2211
Z10	Z10-A11	3.68	176°29'38"	830798.8429	9082075.0772
A11	A11-B11	4.06	178°14'7"	830795.2310	9082074.3508
B11	B11-C11	3.70	176°58'24"	830791.2301	9082073.6735
C11	C11-D11	3.22	176°57'58"	830787.5520	9082073.2492
D11	D11-E11	3.20	177°29'24"	830784.3354	9082073.0499
E11	E11-F11	3.17	179°7'42"	830781.1374	9082072.9920
F11	F11-G11	3.26	177°40'43"	830777.9649	9082072.9829
G11	G11-H11	3.43	177°4'26"	830774.7036	9082073.1057
H11	H11-I11	3.51	178°5'7"	830771.2882	9082073.4095
I11	I11-J11	4.11	176°43'32"	830767.8064	9082073.8368
J11	J11-K11	3.17	176°58'6"	830763.7647	9082074.5693
K11	K11-L11	3.03	177°32'2"	830760.6816	9082075.2983
L11	L11-M11	3.10	178°49'6"	830757.7669	9082076.1214
M11	M11-N11	3.24	177°36'15"	830754.7989	9082077.0261
N11	N11-O11	2.35	177°53'28"	830751.7372	9082078.1011
O11	O11-P11	2.43	178°50'31"	830749.5517	9082078.9600
P11	P11-Q11	2.37	177°17'21"	830747.3068	9082079.8951
Q11	Q11-R11	2.34	178°44'30"	830745.1689	9082080.9068
R11	R11-S11	2.25	179°57'3"	830743.0780	9082081.9531
S11	S11-T11	2.66	175°29'15"	830741.0700	9082082.9601
T11	T11-U11	2.98	178°25'40"	830738.7923	9082084.3365
U11	U11-V11	3.19	180°45'5"	830736.2831	9082085.9484
V11	V11-W11	3.53	173°40'46"	830733.5786	9082087.6361
W11	W11-X11	4.00	180°5'24"	830730.8055	9082089.8251
X11	X11-Y11	2.98	175°52'39"	830727.6640	9082092.2968
Y11	Y11-Z11	3.07	179°53'54"	830725.4601	9082094.3036
Z11	Z11-A12	2.91	175°29'39"	830723.1973	9082096.3713
A12	A12-B12	2.67	179°48'42"	830721.2124	9082098.4943
B12	B12-C12	2.99	177°58'8"	830719.3972	9082100.4487
C12	C12-D12	3.09	176°31'42"	830717.4407	9082102.7109
D12	D12-E12	4.20	178°10'20"	830715.5659	9082105.1646
E12	E12-F12	3.33	177°52'4"	830713.1216	9082108.5845

Jirón Zorritos 1203

www.proviasnac.gob.pe Lima, Lima 01Perú

(511) 615-7800

**PERÚ**Ministerio
de Transportes
y ComunicacionesViceministerio
de Transportes

Provias Nacional

"Año de la Universalización de la Salud"
"Decenio de la igualdad de oportunidades para mujeres y hombres"

F12	F12-G12	3.21	177°8'30"	830711.2887	9082111.3619
G12	G12-H12	3.99	176°46'28"	830709.6549	9082114.1284
H12	H12-I12	2.41	178°48'55"	830707.8213	9082117.6749
I12	I12-J12	9.60	178°43'57"	830706.7582	9082119.8399
J12	J12-K12	1.54	184°34'13"	830702.7190	9082128.5468
K12	K12-L12	1.45	193°5'6"	830701.9607	9082129.8896
L12	L12-M12	1.35	188°59'37"	830700.9816	9082130.9565
M12	M12-N12	2.26	192°39'29"	830699.9213	9082131.7988
N12	N12-O12	1.92	195°10'0"	830697.8869	9082132.7825
O12	O12-P12	2.20	194°26'36"	830696.0021	9082133.1366
P12	P12-Q12	2.42	196°25'21"	830693.8061	9082132.9906
Q12	Q12-R12	2.26	196°2'43"	830691.5347	9082132.1537
R12	R12-S12	1.84	196°55'40"	830689.7143	9082130.8179
S12	S12-T12	2.38	193°41'4"	830688.6140	9082129.3470
T12	T12-U12	2.10	197°11'31"	830687.6796	9082127.1582
U12	U12-V12	28.36	186°42'14"	830687.4631	9082125.0714
V12	V12-W12	4.58	177°26'26"	830687.8491	9082096.7119
W12	W12-X12	3.48	175°56'1"	830687.7068	9082092.1319
X12	X12-Y12	3.86	174°1'26"	830687.3520	9082088.6660
Y12	Y12-Z12	4.28	175°45'6"	830686.5619	9082084.8913
Z12	Z12-A13	4.71	175°1'44"	830685.3768	9082080.7774
A13	A13-B13	4.46	173°36'20"	830683.6849	9082076.3794
B13	B13-C13	60.32	177°56'2"	830681.6299	9082072.4209
C13	C13-D13	5.01	179°57'1"	830651.9248	9082019.9215
D13	D13-E13	2.03	179°49'59"	830649.4516	9082015.5593
E13	E13-F13	2.03	179°49'58"	830648.4456	9082013.7971
F13	F13-G13	2.04	179°47'6"	830647.4325	9082012.0342
G13	G13-H13	2.05	179°44'15"	830646.4086	9082010.2678
H13	H13-I13	2.06	179°41'23"	830645.3723	9082008.4991
I13	I13-J13	2.07	179°38'31"	830644.3223	9082006.7287
J13	J13-K13	2.07	179°35'39"	830643.2569	9082004.9579
K13	K13-L13	2.08	179°32'47"	830642.1747	9082003.1875
L13	L13-M13	2.09	179°29'55"	830641.0740	9082001.4187
M13	M13-N13	2.14	179°27'3"	830639.9535	9081999.6525
N13	N13-O13	5.17	178°54'50"	830638.7884	9081997.8543
O13	O13-P13	7.00	178°3'16"	830635.8968	9081993.5719
P13	P13-Q13	7.29	177°29'13"	830631.7870	9081987.9097
Q13	Q13-R13	5.17	178°0'11"	830627.2508	9081982.2041
R13	R13-S13	2.14	178°54'50"	830623.8961	9081978.2740
S13	S13-T13	2.09	179°27'3"	830622.4743	9081976.6709
T13	T13-U13	2.08	179°29'55"	830621.0715	9081975.1195
U13	U13-V13	2.07	179°32'47"	830619.6609	9081973.5864
V13	V13-W13	2.07	179°35'39"	830618.2438	9081972.0707
W13	W13-X13	2.06	179°38'31"	830616.8217	9081970.5711
X13	X13-Y13	2.05	179°41'23"	830615.3961	9081969.0865
Y13	Y13-Z13	2.04	179°44'15"	830613.9683	9081967.6155
Z13	Z13-A14	2.03	179°47'7"	830612.5396	9081966.1571
A14	A14-B14	2.03	179°49'58"	830611.1112	9081964.7100
B14	B14-C14	5.02	179°49'58"	830609.6816	9081963.2700
C14	C14-D14	21.80	179°57'1"	830606.1321	9081959.7155
D14	D14-E14	5.10	179°44'5"	830590.7150	9081944.3035
E14	E14-F14	2.16	179°6'31"	830587.0910	9081940.7140
F14	F14-G14	2.18	179°6'32"	830585.5361	9081939.2212
G14	G14-H14	2.22	178°51'15"	830583.9419	9081937.7376
H14	H14-I14	2.27	178°35'58"	830582.2853	9081936.2565
I14	I14-J14	2.31	178°20'41"	830580.5591	9081934.7876
J14	J14-K14	2.36	178°5'25"	830578.7565	9081933.3414
K14	K14-L14	2.40	177°50'8"	830576.8712	9081931.9293
L14	L14-M14	2.44	177°34'51"	830574.8973	9081930.5643

Jirón Zorritos 1203

www.proviasnac.gob.pe Lima, Lima 01Perú

(511) 615-7800



"Año de la Universalización de la Salud"
"Decenio de la igualdad de oportunidades para mujeres y hombres"

M14	M14-N14	2.49	177°19'34"	830572.8300	9081929.2600
N14	N14-O14	2.76	177°4'17"	830570.6655	9081928.0317
O14	O14-P14	5.87	174°12'25"	830568.1974	9081926.7934
P14	P14-Q14	3.19	175°8'20"	830562.7152	9081924.7051
Q14	Q14-R14	3.74	173°52'27"	830559.6471	9081923.8259
R14	R14-S14	5.33	172°10'45"	830555.9579	9081923.1844
S14	S14-T14	4.72	174°30'15"	830550.6358	9081922.9944
T14	T14-U14	3.83	171°36'31"	830545.9243	9081923.2786
U14	U14-V14	5.32	176°40'30"	830542.1759	9081924.0646
V14	V14-W14	4.32	170°59'49"	830537.0387	9081925.4573
W14	W14-X14	5.87	173°35'8"	830533.0952	9081927.2272
X14	X14-Y14	2.76	174°12'24"	830528.0449	9081930.2122
Y14	Y14-Z14	2.49	177°4'18"	830525.8218	9081931.8500
Z14	Z14-A15	2.44	177°19'34"	830523.8961	9081933.4266
A15	A15-B15	2.40	177°34'51"	830522.0790	9081935.0616
B15	B15-C15	2.36	177°50'8"	830520.3644	9081936.7407
C15	C15-D15	2.31	178°5'25"	830518.7449	9081938.4511
D15	D15-E15	2.27	178°20'41"	830517.2128	9081940.1813
E15	E15-F15	2.22	178°35'58"	830515.7598	9081941.9209
F15	F15-G15	2.18	178°51'15"	830514.3774	9081943.6607
G15	G15-H15	2.16	179°6'31"	830513.0570	9081945.3925
H15	H15-I15	5.10	179°6'32"	830511.7769	9081947.1268
I15	I15-J15	29.15	179°44'5"	830508.8119	9081951.2773
J15	J15-K15	2.11	183°36'4"	830491.9750	9081975.0782
K15	K15-L15	1.90	188°34'21"	830490.6504	9081976.7210
L15	L15-M15	2.09	187°5'19"	830489.2475	9081978.0088
M15	M15-N15	1.84	186°17'17"	830487.5419	9081979.2238
N15	N15-O15	2.40	191°5'53"	830485.9309	9081980.1231
O15	O15-P15	2.47	186°14'16"	830483.6516	9081980.8670
P15	P15-Q15	2.37	190°16'1"	830481.2324	9081981.3741
Q15	Q15-R15	2.68	190°23'31"	830478.8603	9081981.4391
R15	R15-S15	2.19	189°35'28"	830476.2091	9081981.0277
S15	S15-T15	1.69	186°33'1"	830474.1276	9081980.3348
T15	T15-U15	1.63	185°55'6"	830472.5964	9081979.6220
U15	U15-V15	1.75	186°55'4"	830471.1956	9081978.7843
V15	V15-W15	1.97	187°18'52"	830469.8104	9081977.7099
W15	W15-X15	2.13	188°33'52"	830468.4188	9081976.3127
X15	X15-Y15	1.81	183°16'7"	830467.1571	9081974.5965
Y15	Y15-Z15	2.44	178°33'20"	830466.1701	9081973.0797
Z15	Z15-A16	2.47	176°23'6"	830464.7869	9081971.0670
A16	A16-B16	5.47	174°12'17"	830463.2639	9081969.1255
B16	B16-C16	5.64	172°2'34"	830459.4733	9081965.1876
C16	C16-D16	4.95	171°24'7"	830455.0352	9081961.7033
D16	D16-E16	4.83	174°12'42"	830450.7285	9081959.2631
E16	E16-F16	4.81	172°26'27"	830446.3081	9081957.3182
F16	F16-G16	5.19	173°39'55"	830441.6916	9081955.9779
G16	G16-H16	3.41	173°36'57"	830436.5806	9081955.0900
H16	H16-I16	4.29	174°5'47"	830433.1761	9081954.8836
I16	I16-J16	4.08	174°50'17"	830428.8936	9081955.0655
J16	J16-K16	5.04	173°33'23"	830424.8474	9081955.6051
K16	K16-L16	5.73	170°49'12"	830419.9568	9081956.8279
L16	L16-M16	4.43	173°4'44"	830414.6875	9081959.0884
M16	M16-N16	6.00	172°48'15"	830410.8598	9081961.3108
N16	N16-O16	4.02	172°43'52"	830406.0857	9081964.9524
O16	O16-P16	4.44	174°39'10"	830403.2259	9081967.7729
P16	P16-Q16	3.86	172°40'3"	830400.3676	9081971.1735
Q16	Q16-R16	3.63	175°9'40"	830398.2816	9081974.4208
R16	R16-S16	3.37	175°37'21"	830396.5822	9081977.6336
S16	S16-T16	29.32	177°15'26"	830395.2398	9081980.7211

Jirón Zorritos 1203
www.proviasnac.gob.pe Lima, Lima 01Perú
 (511) 615-7800



"Año de la Universalización de la Salud"
"Decenio de la igualdad de oportunidades para mujeres y hombres"

T16	T16-U16	9.37	89°59'53"	830384.8475	9082008.1415
U16	U16-V16	7.76	274°31'17"	830393.6072	9082011.4610
V16	V16-W16	6.16	173°16'5"	830390.2930	9082018.4800
W16	W16-X16	5.54	176°33'58"	830388.3340	9082024.3200
X16	X16-Y16	6.83	182°42'16"	830386.8900	9082029.6680
Y16	Y16-Z16	5.05	189°24'39"	830384.8000	9082036.1720
Z16	Z16-A	3.94	179°3'45"	830382.4910	9082040.6600
TOTAL		2089.81	79200°0'0"		

SISTEMA UTM PSAD56

VERTICE	LADO	DISTANCIA	ANG. INTERNO	ESTE (X)	NORTE (Y)
A	A-B	3.02	27°34'17"	830633.4602	9082414.4860
B	B-C	2.87	169°45'24"	830635.8997	9082412.7045
C	C-D	2.63	170°26'12"	830637.8802	9082410.6259
D	D-E	2.51	171°3'54"	830639.3532	9082408.4463
E	E-F	24.93	175°38'14"	830640.4188	9082406.1734
F	F-G	7.50	269°58'11"	830649.2528	9082382.8622
G	G-H	29.32	90°1'57"	830656.2665	9082385.5159
H	H-I	2.82	183°55'21"	830666.6565	9082358.1014
I	I-J	3.22	188°36'47"	830667.8352	9082355.5364
J	J-K	4.26	190°27'9"	830669.6000	9082352.8489
K	K-L	4.71	193°33'17"	830672.5447	9082349.7722
L	L-M	4.49	192°44'6"	830676.5063	9082347.2289
M	M-N	3.37	192°7'13"	830680.7297	9082345.6946
N	N-O	4.08	189°24'7"	830684.0699	9082345.2343
O	O-P	3.28	191°58'45"	830688.1464	9082345.3451
P	P-Q	3.94	189°58'33"	830691.3331	9082346.1123
Q	Q-R	3.67	190°3'55"	830694.9484	9082347.6851
R	R-S	3.28	190°13'45"	830698.0065	9082349.7151
S	S-T	2.88	188°54'5"	830700.3745	9082351.9864
T	T-U	1.81	184°14'23"	830702.1216	9082354.2804
U	U-V	3.02	178°11'49"	830703.1087	9082355.7974
V	V-W	2.57	174°4'17"	830704.8336	9082358.2740
W	W-X	3.97	175°53'4"	830706.5117	9082360.2192
X	X-Y	4.01	172°32'23"	830709.3120	9082363.0292
Y	Y-Z	4.21	174°1'19"	830712.4842	9082365.4755
Z	Z-A1	3.90	171°43'57"	830716.0657	9082367.6842
A1	A1-B1	3.85	175°53'27"	830719.6472	9082369.2336
B1	B1-C1	4.51	171°49'6"	830723.2788	9082370.5043
C1	C1-D1	4.22	173°22'14"	830727.7012	9082371.3722
D1	D1-E1	3.84	173°38'25"	830731.9123	9082371.7017
E1	E1-F1	4.09	173°20'2"	830735.7476	9082371.5754
F1	F1-G1	4.31	172°28'50"	830739.7891	9082370.9676
G1	G1-H1	4.14	173°14'4"	830743.9335	9082369.7736
H1	H1-I1	3.68	173°59'51"	830747.7469	9082368.1678
I1	I1-J1	3.57	174°33'19"	830750.9686	9082366.3937
J1	J1-K1	3.43	173°12'20"	830753.9175	9082364.3833
K1	K1-L1	3.05	175°32'56"	830756.5051	9082362.1277
L1	L1-M1	3.85	173°37'22"	830758.6440	9082359.9489
M1	M1-N1	29.11	177°10'58"	830761.0175	9082356.9211
N1	N1-O1	4.90	180°15'55"	830777.8277	9082333.1581
O1	O1-P1	1.84	180°53'28"	830780.6754	9082329.1718
P1	P1-Q1	1.82	180°53'29"	830781.7708	9082327.6879



SARP RIVERA BUSTAMANTE
CAP 7580

Jirón Zorritos 1203

www.proviasnac.gob.pe Lima, Lima 01Perú

(511) 615-7800



“Año de la Universalización de la Salud”
“Decenio de la igualdad de oportunidades para mujeres y hombres”

Q1	Q1-R1	1.78	181°8'45"	830782.8756	9082326.2389
R1	R1-S1	1.73	181°24'2"	830783.9815	9082324.8471
S1	S1-T1	1.69	181°39'19"	830785.0926	9082323.5168
T1	T1-U1	1.64	181°54'35"	830786.2122	9082322.2525
U1	U1-V1	1.60	182°9'52"	830787.3427	9082321.0585
V1	V1-W1	1.56	182°25'9"	830788.4857	9082319.9392
W1	W1-X1	1.51	182°40'26"	830789.6418	9082318.8989
X1	X1-Y1	1.24	182°55'42"	830790.8108	9082317.9418
Y1	Y1-Z1	4.06	185°47'36"	830791.8077	9082317.2075
Z1	Z1-A2	3.66	190°42'2"	830795.2989	9082315.1439
A2	A2-B2	3.76	190°14'19"	830798.7437	9082313.8979
B2	B2-C2	3.58	191°23'15"	830802.4467	9082313.2685
C2	C2-D2	3.09	189°21'27"	830806.0237	9082313.3773
D2	D2-E2	4.06	189°45'14"	830809.0577	9082313.9725
E2	E2-F2	1.24	185°47'35"	830812.8476	9082315.4161
F2	F2-G2	1.51	182°55'43"	830813.9543	9082315.9713
G2	G2-H2	1.56	182°40'26"	830815.2682	9082316.7170
H2	H2-I2	1.60	182°25'9"	830816.5836	9082317.5468
I2	I2-J2	1.64	182°9'52"	830817.8994	9082318.4568
J2	J2-K2	1.69	181°54'35"	830819.2155	9082319.4425
K2	K2-L2	1.73	181°39'19"	830820.5327	9082320.4993
L2	L2-M2	1.78	181°24'2"	830821.8527	9082321.6226
M2	M2-N2	1.82	181°8'45"	830823.1780	9082322.8074
N2	N2-O2	1.84	180°53'28"	830824.5118	9082324.0488
O2	O2-P2	4.90	180°53'29"	830825.8423	9082325.3262
P2	P2-Q2	21.75	180°15'55"	830829.3230	9082328.7736
Q2	Q2-R2	4.98	180°3'0"	830844.7073	9082344.1530
R2	R2-S2	1.97	180°10'1"	830848.2238	9082347.6745
S2	S2-T2	1.97	180°10'2"	830849.6123	9082349.0731
T2	T2-U2	1.96	180°12'53"	830850.9938	9082350.4728
U2	U2-V2	1.95	180°15'45"	830852.3643	9082351.8717
V2	V2-W2	1.94	180°18'37"	830853.7224	9082353.2709
W2	W2-X2	1.93	180°21'29"	830855.0672	9082354.6714
X2	X2-Y2	1.92	180°24'21"	830856.3975	9082356.0742
Y2	Y2-Z2	1.92	180°27'13"	830857.7122	9082357.4804
Z2	Z2-A3	1.91	180°30'5"	830859.0100	9082358.8908
A3	A3-B3	1.86	180°32'57"	830860.2898	9082360.3063
B3	B3-C3	4.83	181°5'10"	830861.5222	9082361.6958
C3	C3-D3	12.32	183°13'40"	830864.6579	9082365.3694
D3	D3-E3	4.83	183°13'40"	830872.1189	9082375.1792
E3	E3-F3	1.86	181°5'10"	830874.8218	9082379.1822
F3	F3-G3	1.91	180°32'57"	830875.8317	9082380.7408
G3	G3-H3	1.92	180°30'5"	830876.8540	9082382.3522
H3	H3-I3	1.92	180°27'13"	830877.8666	9082383.9795
I3	I3-J3	1.93	180°24'21"	830878.8706	9082385.6219
J3	J3-K3	1.94	180°21'29"	830879.8672	9082387.2785
K3	K3-L3	1.95	180°18'37"	830880.8578	9082388.9485
L3	L3-M3	1.96	180°15'45"	830881.8434	9082390.6310
M3	M3-N3	1.97	180°12'54"	830882.8256	9082392.3252
N3	N3-O3	1.97	180°10'2"	830883.8055	9082394.0304
O3	O3-P3	4.99	180°10'1"	830884.7825	9082395.7419
P3	P3-Q3	60.30	180°2'59"	830887.2413	9082400.0788
Q3	Q3-R3	3.47	182°48'44"	830916.9377	9082452.5632
R3	R3-S3	2.56	187°34'35"	830918.4948	9082455.6605
S3	S3-T3	3.14	183°57'35"	830919.3336	9082458.0810
T3	T3-U3	3.32	188°16'12"	830920.1556	9082461.1162
U3	U3-V3	2.32	186°35'44"	830920.5538	9082464.4152
V3	V3-W3	28.36	181°4'5"	830920.5655	9082466.7328
W3	W3-X3	3.87	176°18'16"	830920.1794	9082495.0924

Jirón Zorritos 1203
www.proviasnac.gob.pe Lima, Lima 01 Perú
(511) 615-7800



PERÚ

Ministerio
de Transportes
y ComunicacionesViceministerio
de Transportes

Provias Nacional

"Año de la Universalización de la Salud"
"Decenio de la igualdad de oportunidades para mujeres y hombres"

X3	X3-Y3	3.00	172°39'55"	830920.3760	9082498.9531
Y3	Y3-Z3	3.34	173°48'0"	830920.9098	9082501.9050
Z3	Z3-A4	3.54	172°8'59"	830921.8554	9082505.1072
A4	A4-B4	3.19	174°55'29"	830923.3116	9082508.3324
B4	B4-C4	3.71	171°18'25"	830924.8760	9082511.1114
C4	C4-D4	3.71	172°52'43"	830927.1646	9082514.0334
D4	D4-E4	2.94	172°40'25"	830929.7978	9082516.6492
E4	E4-F4	2.72	174°40'50"	830932.1273	9082518.4356
F4	F4-G4	2.63	174°51'29"	830934.4299	9082519.8837
G4	G4-H4	2.19	173°43'28"	830936.7758	9082521.0801
H4	H4-I4	3.30	176°0'37"	830938.8215	9082521.8550
I4	I4-J4	3.32	172°48'57"	830941.9825	9082522.8068
J4	J4-K4	4.22	172°6'32"	830945.2599	9082523.3595
K4	K4-L4	2.27	173°17'29"	830949.4778	9082523.4833
L4	L4-M4	2.17	174°26'5"	830951.7423	9082523.2841
M4	M4-N4	3.97	175°21'39"	830953.8782	9082522.8847
N4	N4-O4	2.56	172°27'7"	830957.7117	9082521.8408
O4	O4-P4	2.35	176°13'17"	830960.0760	9082520.8479
P4	P4-Q4	4.81	170°48'53"	830962.1748	9082519.7988
Q4	Q4-R4	3.32	173°47'9"	830966.0784	9082516.9893
R4	R4-S4	3.06	171°28'26"	830968.5471	9082514.7697
S4	S4-T4	3.01	173°55'22"	830970.4947	9082512.4084
T4	T4-U4	3.00	174°53'26"	830972.1520	9082509.8986
U4	U4-V4	9.60	176°33'28"	830973.5763	9082507.2567
V4	V4-W4	4.72	182°3'32"	830977.6155	9082498.5497
W4	W4-X4	3.41	183°53'28"	830979.7531	9082494.3446
X4	X4-Y4	4.84	183°39'37"	830981.5024	9082491.4143
Y4	Y4-Z4	6.44	185°44'26"	830984.2457	9082487.4224
Z4	Z4-A5	5.70	185°49'53"	830988.4043	9082482.5079
A5	A5-B5	6.58	185°2'9"	830992.5123	9082478.5505
B5	B5-C5	5.88	187°4'33"	830997.6368	9082474.4163
C5	C5-D5	7.69	185°16'34"	831002.6360	9082471.3143
D5	D5-E5	6.55	187°45'49"	831009.5156	9082467.8778
E5	E5-F5	5.99	184°49'37"	831015.7191	9082465.7684
F5	F5-G5	4.27	185°17'16"	831021.5346	9082464.3235
G5	G5-H5	5.33	183°34'49"	831025.7554	9082463.6803
H5	H5-I5	3.72	185°12'41"	831031.0648	9082463.2078
I5	I5-J5	3.70	183°27'14"	831034.7832	9082463.2160
J5	J5-K5	3.56	183°45'4"	831038.4747	9082463.4470
K5	K5-L5	3.04	181°46'22"	831042.0082	9082463.9017
L5	L5-M5	3.01	184°47'24"	831045.0127	9082464.3832
M5	M5-N5	3.02	181°25'5"	831047.9347	9082465.1060
N5	N5-O5	5.52	184°5'11"	831050.8510	9082465.9045
O5	O5-P5	4.37	185°23'40"	831056.0535	9082467.7364
P5	P5-Q5	4.69	183°22'47"	831060.0194	9082469.5683
Q5	Q5-R5	4.25	185°21'48"	831064.1557	9082471.7837
R5	R5-S5	4.73	182°38'50"	831067.7011	9082474.1336
S5	S5-T5	4.70	185°59'56"	831071.5148	9082476.9231
T5	T5-U5	5.03	183°4'53"	831074.9939	9082480.0759
U5	U5-V5	4.09	185°11'48"	831078.5352	9082483.6500
V5	V5-W5	3.75	183°16'32"	831081.1396	9082486.8049
W5	W5-X5	3.92	184°28'36"	831083.3604	9082489.8322
X5	X5-Y5	3.83	181°50'4"	831085.4238	9082493.1619
Y5	Y5-Z5	3.65	185°25'10"	831087.3340	9082496.4767
Z5	Z5-A6	3.32	181°53'31"	831088.8509	9082499.8002
A6	A6-B6	3.39	183°20'3"	831090.1305	9082502.8682
B6	B6-C6	3.48	184°17'43"	831091.2524	9082506.0705
C6	C6-D6	3.04	183°0'57"	831092.1541	9082509.4327
D6	D6-E6	4.16	182°40'23"	831092.7868	9082512.4104

Jirón Zorritos 1203

www.proviasnac.gob.pe Lima, Lima 01Perú

(511) 615-7800



"Año de la Universalización de la Salud"
"Decenio de la igualdad de oportunidades para mujeres y hombres"

E6	E6-F6	78.57	182°4'16"	831093.4614	9082516.5197
F6	F6-G6	4.98	180°3'40"	831103.3799	9082594.4629
G6	G6-H6	1.96	180°12'20"	831104.0028	9082599.4004
H6	H6-I6	1.96	180°12'20"	831104.2417	9082601.3499
I6	I6-J6	1.95	180°15'52"	831104.4729	9082603.2952
J6	J6-K6	1.94	180°19'23"	831104.6941	9082605.2313
K6	K6-L6	1.93	180°22'55"	831104.9031	9082607.1584
L6	L6-M6	1.92	180°26'27"	831105.0983	9082609.0767
M6	M6-N6	1.91	180°29'58"	831105.2778	9082610.9862
N6	N6-O6	1.90	180°33'30"	831105.4397	9082612.8869
O6	O6-P6	1.89	180°37'1"	831105.5824	9082614.7790
P6	P6-Q6	1.82	180°40'33"	831105.7039	9082616.6622
Q6	Q6-R6	4.79	181°20'13"	831105.8000	9082618.4840
R6	R6-S6	5.99	182°20'19"	831105.9406	9082623.2723
S6	S6-T6	6.24	183°15'42"	831105.8719	9082629.2606
T6	T6-U6	4.79	182°24'22"	831105.4453	9082635.4883
U6	U6-V6	1.82	181°20'13"	831104.9176	9082640.2496
V6	V6-W6	1.89	180°40'33"	831104.6744	9082642.0576
W6	W6-X6	1.90	180°37'1"	831104.4007	9082643.9248
X6	X6-Y6	1.91	180°33'30"	831104.1054	9082645.7991
Y6	Y6-Z6	1.92	180°29'58"	831103.7901	9082647.6805
Z6	Z6-A7	1.93	180°26'27"	831103.4567	9082649.5692
A7	A7-B7	1.94	180°22'55"	831103.1069	9082651.4654
B7	B7-C7	1.95	180°19'24"	831102.7425	9082653.3692
C7	C7-D7	1.96	180°15'52"	831102.3654	9082655.2811
D7	D7-E7	1.96	180°12'20"	831101.9774	9082657.2012
E7	E7-F7	4.98	180°12'20"	831101.5815	9082659.1250
F7	F7-G7	16.06	180°3'39"	831100.5609	9082663.9959
G7	G7-H7	6.52	178°43'52"	831097.2510	9082679.7097
H7	H7-I7	6.38	176°57'52"	831096.0487	9082686.1179
I7	I7-J7	5.55	177°48'36"	831095.2065	9082692.4375
J7	J7-K7	5.88	178°6'5"	831094.6839	9082697.9661
K7	K7-L7	31.73	178°26'2"	831094.3246	9082703.8367
L7	L7-M7	1.70	181°43'55"	831093.2527	9082735.5507
M7	M7-N7	1.70	186°6'22"	831093.1438	9082737.2496
N7	N7-O7	2.11	186°11'8"	831092.8559	9082738.9208
O7	O7-P7	1.46	180°39'58"	831092.2757	9082740.9495
P7	P7-Q7	1.54	188°55'2"	831091.8583	9082742.3474
Q7	Q7-R7	2.51	183°45'17"	831091.1933	9082743.7388
R7	R7-S7	2.83	188°48'38"	831089.9643	9082745.9290
S7	S7-T7	23.91	183°30'24"	831088.2167	9082748.1572
T7	T7-U7	3.12	178°35'55"	831072.3369	9082766.0337
U7	U7-V7	2.94	177°7'51"	831070.3216	9082768.4173
V7	V7-W7	3.80	176°34'13"	831068.5412	9082770.7507
W7	W7-X7	3.51	176°19'31"	831066.4208	9082773.9044
X7	X7-Y7	3.35	176°47'0"	831064.6532	9082776.9365
Y7	Y7-Z7	2.92	178°3'2"	831063.1318	9082779.9195
Z7	Z7-A8	3.60	174°46'0"	831061.8949	9082782.5632
A8	A8-B8	0.21	178°10'34"	831060.6739	9082785.9471
B8	B8-C8	20.30	98°7'42"	831060.6082	9082786.1491
C8	C8-D8	1.03	78°12'27"	831078.8306	9082795.0938
D8	D8-E8	2.82	184°5'57"	831079.0867	9082794.0930
E8	E8-F8	2.11	183°47'1"	831079.9799	9082791.4161
F8	F8-G8	2.60	183°43'31"	831080.7780	9082789.4637
G8	G8-H8	2.59	183°35'23"	831081.9144	9082787.1296
H8	H8-I8	2.45	182°53'45"	831083.1917	9082784.8766
I8	I8-J8	2.39	184°0'21"	831084.5062	9082782.8089
J8	J8-K8	2.08	184°30'25"	831085.9257	9082780.8871
K8	K8-L8	23.91	180°39'23"	831087.2894	9082779.3161

Jirón Zorritos 1203
www.proviasnac.gob.pe Lima, Lima 01 Perú
 (511) 615-7800



PERÚ

Ministerio de Transportes y Comunicaciones

Viceministerio de Transportes

Provias Nacional

"Año de la Universalización de la Salud"
"Decenio de la igualdad de oportunidades para mujeres y hombres"

L8	L8-M8	3.88	177°36'36"	831103.1692	9082761.4396
M8	M8-N8	2.84	173°40'0"	831105.6199	9082758.4374
N8	N8-O8	2.98	177°58'54"	831107.1622	9082756.0527
O8	O8-P8	1.52	175°38'29"	831108.6900	9082753.4972
P8	P8-Q8	1.57	175°25'27"	831109.3679	9082752.1386
Q8	Q8-R8	2.81	180°25'29"	831109.9536	9082750.6843
R8	R8-S8	1.43	176°6'26"	831111.0229	9082748.0855
S8	S8-T8	1.65	177°50'37"	831111.4750	9082746.7317
T8	T8-U8	2.64	176°17'52"	831111.9374	9082745.1522
U8	U8-V8	2.24	176°26'11"	831112.5137	9082742.5767
V8	V8-W8	2.06	178°0'58"	831112.8658	9082740.3660
W8	W8-X8	2.10	176°15'59"	831113.1194	9082738.3195
X8	X8-Y8	31.73	178°36'15"	831113.2413	9082736.2264
Y8	Y8-Z8	6.37	181°22'48"	831114.3132	9082704.5124
Z8	Z8-A9	6.14	183°11'56"	831114.6818	9082698.1504
A9	A9-B9	8.34	183°26'50"	831115.3790	9082692.0453
B9	B9-C9	16.07	181°56'0"	831116.8215	9082683.8320
C9	C9-D9	5.02	179°56'21"	831120.1337	9082668.1078
D9	D9-E9	2.04	179°47'40"	831121.1638	9082663.1914
E9	E9-F9	2.04	179°47'40"	831121.5742	9082661.1973
F9	F9-G9	2.05	179°44'8"	831121.9784	9082659.1967
G9	G9-H9	2.06	179°40'36"	831122.3753	9082657.1843
H9	H9-I9	2.07	179°37'5"	831122.7629	9082655.1595
I9	I9-J9	2.08	179°33'33"	831123.1387	9082653.1221
J9	J9-K9	2.09	179°30'2"	831123.5007	9082651.0718
K9	K9-L9	2.10	179°26'30"	831123.8465	9082649.0083
L9	L9-M9	2.11	179°22'59"	831124.1738	9082646.9314
M9	M9-N9	2.18	179°19'27"	831124.4801	9082644.8409
N9	N9-O9	5.21	178°39'47"	831124.7702	9082642.6848
O9	O9-P9	7.90	177°19'50"	831125.3436	9082637.5110
P9	P9-Q9	6.77	177°6'34"	831125.8470	9082629.6317
Q9	Q9-R9	5.21	177°33'12"	831125.9373	9082622.8671
R9	R9-S9	2.18	178°39'47"	831125.7846	9082617.6638
S9	S9-T9	2.11	179°19'27"	831125.6700	9082615.4912
T9	T9-U9	2.10	179°22'59"	831125.5339	9082613.3828
U9	U9-V9	2.09	179°26'30"	831125.3758	9082611.2862
V9	V9-W9	2.08	179°30'2"	831125.1982	9082609.2015
W9	W9-X9	2.07	179°33'33"	831125.0034	9082607.1286
X9	X9-Y9	2.06	179°37'5"	831124.7936	9082605.0675
Y9	Y9-Z9	2.05	179°40'37"	831124.5713	9082603.0180
Z9	Z9-A10	2.04	179°44'8"	831124.3386	9082600.9800
A10	A10-B10	2.04	179°47'40"	831124.0976	9082598.9533
B10	B10-C10	5.02	179°47'40"	831123.8500	9082596.9325
C10	C10-D10	78.58	179°56'20"	831123.2212	9082591.9488
D10	D10-E10	3.72	178°58'50"	831113.3014	9082513.9950
E10	E10-F10	3.42	176°48'45"	831112.7664	9082510.3143
F10	F10-G10	2.56	177°59'44"	831112.0871	9082506.9634
G10	G10-H10	3.28	179°11'59"	831111.4921	9082504.4779
H10	H10-I10	5.49	175°47'11"	831110.6838	9082501.2982
I10	I10-J10	4.07	176°0'39"	831108.9434	9082496.0900
J10	J10-K10	4.71	178°12'9"	831107.3868	9082492.3258
K10	K10-L10	4.62	175°42'28"	831105.4527	9082488.0351
L10	L10-M10	5.69	176°59'39"	831103.2452	9082483.9787
M10	M10-N10	4.71	175°28'54"	831100.2669	9082479.1304
N10	N10-O10	4.68	178°8'30"	831097.4934	9082475.3243
O10	O10-P10	4.28	175°8'10"	831094.6159	9082471.6330
P10	P10-Q10	4.35	177°43'22"	831091.7063	9082468.4912
Q10	Q10-R10	4.06	177°41'25"	831088.6270	9082465.4205
R10	R10-S10	3.29	176°55'42"	831085.6397	9082462.6726

Jirón Zorritos 1203
www.proviasnac.gob.pe Lima, Lima 01 Perú
(511) 615-7800

**PERÚ**Ministerio
de Transportes
y ComunicacionesViceministerio
de Transportes

Proviás Nacional

"Año de la Universalización de la Salud"
"Decenio de la igualdad de oportunidades para mujeres y hombres"

S10	S10-T10	4.49	176°33'56"	831083.1062	9082460.5813
T10	T10-U10	3.74	177°49'37"	831079.4791	9082457.9359
U10	U10-V10	5.80	176°26'0"	831076.3797	9082455.8508
V10	V10-W10	6.41	175°46'43"	831071.3712	9082452.9165
W10	W10-X10	5.04	176°21'14"	831065.6168	9082450.0921
X10	X10-Y10	5.36	175°25'43"	831060.9601	9082448.1635
Y10	Y10-Z10	4.46	176°57'10"	831055.8632	9082446.5147
Z10	Z10-A11	3.68	176°29'38"	831051.5575	9082445.3708
A11	A11-B11	4.06	178°14'7"	831047.9456	9082444.6443
B11	B11-C11	3.70	176°58'24"	831043.9448	9082443.9671
C11	C11-D11	3.22	176°57'58"	831040.2667	9082443.5428
D11	D11-E11	3.20	177°29'24"	831037.0500	9082443.3434
E11	E11-F11	3.17	179°7'42"	831033.8520	9082443.2856
F11	F11-G11	3.26	177°40'43"	831030.6796	9082443.2764
G11	G11-H11	3.43	177°4'26"	831027.4182	9082443.3992
H11	H11-I11	3.51	178°5'7"	831024.0028	9082443.7030
I11	I11-J11	4.11	176°43'32"	831020.5210	9082444.1303
J11	J11-K11	3.17	176°58'6"	831016.4793	9082444.8628
K11	K11-L11	3.03	177°32'2"	831013.3962	9082445.5918
L11	L11-M11	3.10	178°49'6"	831010.4815	9082446.4149
M11	M11-N11	3.24	177°36'15"	831007.5135	9082447.3195
N11	N11-O11	2.35	177°53'28"	831004.4518	9082448.3945
O11	O11-P11	2.43	178°50'31"	831002.2664	9082449.2534
P11	P11-Q11	2.37	177°17'21"	831000.0214	9082450.1886
Q11	Q11-R11	2.34	178°44'30"	830997.8835	9082451.2002
R11	R11-S11	2.25	179°57'3"	830995.7926	9082452.2465
S11	S11-T11	2.66	175°29'15"	830993.7846	9082453.2535
T11	T11-U11	2.98	178°25'40"	830991.5069	9082454.6299
U11	U11-V11	3.19	180°45'5"	830988.9977	9082456.2418
V11	V11-W11	3.53	173°40'46"	830986.2931	9082457.9295
W11	W11-X11	4.00	180°5'24"	830983.5200	9082460.1185
X11	X11-Y11	2.98	175°52'39"	830980.3786	9082462.5902
Y11	Y11-Z11	3.07	179°53'54"	830978.1746	9082464.5969
Z11	Z11-A12	2.91	175°29'39"	830975.9118	9082466.6646
A12	A12-B12	2.67	179°48'42"	830973.9269	9082468.7877
B12	B12-C12	2.99	177°58'8"	830972.1118	9082470.7420
C12	C12-D12	3.09	176°31'42"	830970.1553	9082473.0043
D12	D12-E12	4.20	178°10'20"	830968.2804	9082475.4580
E12	E12-F12	3.33	177°52'4"	830965.8361	9082478.8778
F12	F12-G12	3.21	177°8'30"	830964.0032	9082481.6552
G12	G12-H12	3.99	176°46'28"	830962.3694	9082484.4217
H12	H12-I12	2.41	178°48'55"	830960.5358	9082487.9682
I12	I12-J12	9.60	178°43'57"	830959.4727	9082490.1332
J12	J12-K12	1.54	184°34'13"	830955.4335	9082498.8401
K12	K12-L12	1.45	193°5'6"	830954.6751	9082500.1829
L12	L12-M12	1.35	188°59'37"	830953.6960	9082501.2498
M12	M12-N12	2.26	192°39'29"	830952.6358	9082502.0921
N12	N12-O12	1.92	195°10'0"	830950.6013	9082503.0758
O12	O12-P12	2.20	194°26'36"	830948.7165	9082503.4299
P12	P12-Q12	2.42	196°25'21"	830946.5206	9082503.2839
Q12	Q12-R12	2.26	196°2'43"	830944.2492	9082502.4470
R12	R12-S12	1.84	196°55'40"	830942.4288	9082501.1111
S12	S12-T12	2.38	193°41'4"	830941.3284	9082499.6403
T12	T12-U12	2.10	197°11'31"	830940.3941	9082497.4514
U12	U12-V12	28.36	186°42'14"	830940.1775	9082495.3646
V12	V12-W12	4.58	177°26'26"	830940.5636	9082467.0051
W12	W12-X12	3.48	175°56'1"	830940.4214	9082462.4252
X12	X12-Y12	3.86	174°1'26"	830940.0665	9082458.9593
Y12	Y12-Z12	4.28	175°45'6"	830939.2764	9082455.1845

Jirón Zorritos 1203

www.proviasnac.gob.pe Lima, Lima 01Perú

(511) 615-7800



"Año de la Universalización de la Salud"
"Decenio de la igualdad de oportunidades para mujeres y hombres"

Z12	Z12-A13	4.71	175°1'44"	830938.0914	9082451.0706
A13	A13-B13	4.46	173°36'20"	830936.3995	9082446.6726
B13	B13-C13	60.32	177°56'2"	830934.3445	9082442.7142
C13	C13-D13	5.01	179°57'1"	830904.6396	9082390.2147
D13	D13-E13	2.03	179°49'59"	830902.1664	9082385.8525
E13	E13-F13	2.03	179°49'58"	830901.1604	9082384.0902
F13	F13-G13	2.04	179°47'6"	830900.1473	9082382.3273
G13	G13-H13	2.05	179°44'15"	830899.1234	9082380.5610
H13	H13-I13	2.06	179°41'23"	830898.0872	9082378.7922
I13	I13-J13	2.07	179°38'31"	830897.0371	9082377.0219
J13	J13-K13	2.07	179°35'39"	830895.9717	9082375.2510
K13	K13-L13	2.08	179°32'47"	830894.8895	9082373.4806
L13	L13-M13	2.09	179°29'55"	830893.7889	9082371.7118
M13	M13-N13	2.14	179°27'3"	830892.6684	9082369.9456
N13	N13-O13	5.17	178°54'50"	830891.5032	9082368.1474
O13	O13-P13	7.00	178°3'16"	830888.6117	9082363.8650
P13	P13-Q13	7.29	177°29'13"	830884.5019	9082358.2028
Q13	Q13-R13	5.17	178°0'11"	830879.9657	9082352.4972
R13	R13-S13	2.14	178°54'50"	830876.6110	9082348.5670
S13	S13-T13	2.09	179°27'3"	830875.1893	9082346.9640
T13	T13-U13	2.08	179°29'55"	830873.7865	9082345.4125
U13	U13-V13	2.07	179°32'47"	830872.3758	9082343.8795
V13	V13-W13	2.07	179°35'39"	830870.9587	9082342.3638
W13	W13-X13	2.06	179°38'31"	830869.5367	9082340.8642
X13	X13-Y13	2.05	179°41'23"	830868.1111	9082339.3795
Y13	Y13-Z13	2.04	179°44'15"	830866.6832	9082337.9085
Z13	Z13-A14	2.03	179°47'7"	830865.2545	9082336.4501
A14	A14-B14	2.03	179°49'58"	830863.8262	9082335.0030
B14	B14-C14	5.02	179°49'58"	830862.3966	9082333.5630
C14	C14-D14	21.80	179°57'1"	830858.8471	9082330.0085
D14	D14-E14	5.10	179°44'5"	830843.4301	9082314.5965
E14	E14-F14	2.16	179°6'31"	830839.8060	9082311.0070
F14	F14-G14	2.18	179°6'32"	830838.2511	9082309.5141
G14	G14-H14	2.22	178°51'15"	830836.6569	9082308.0305
H14	H14-I14	2.27	178°35'58"	830835.0003	9082306.5494
I14	I14-J14	2.31	178°20'41"	830833.2741	9082305.0805
J14	J14-K14	2.36	178°5'25"	830831.4715	9082303.6343
K14	K14-L14	2.40	177°50'8"	830829.5862	9082302.2223
L14	L14-M14	2.44	177°34'51"	830827.6124	9082300.8572
M14	M14-N14	2.49	177°19'34"	830825.5451	9082299.5529
N14	N14-O14	2.76	177°4'17"	830823.3806	9082298.3246
O14	O14-P14	5.87	174°12'25"	830820.9125	9082297.0862
P14	P14-Q14	3.19	175°8'20"	830815.4303	9082294.9980
Q14	Q14-R14	3.74	173°52'27"	830812.3622	9082294.1188
R14	R14-S14	5.33	172°10'45"	830808.6730	9082293.4772
S14	S14-T14	4.72	174°30'15"	830803.3509	9082293.2873
T14	T14-U14	3.83	171°36'31"	830798.6394	9082293.5714
U14	U14-V14	5.32	176°40'30"	830794.8910	9082294.3574
V14	V14-W14	4.32	170°59'49"	830789.7537	9082295.7501
W14	W14-X14	5.87	173°35'8"	830785.8103	9082297.5200
X14	X14-Y14	2.76	174°12'24"	830780.7600	9082300.5050
Y14	Y14-Z14	2.49	177°4'18"	830778.5368	9082302.1428
Z14	Z14-A15	2.44	177°19'34"	830776.6111	9082303.7193
A15	A15-B15	2.40	177°34'51"	830774.7941	9082305.3543
B15	B15-C15	2.36	177°50'8"	830773.0794	9082307.0334
C15	C15-D15	2.31	178°5'25"	830771.4600	9082308.7439
D15	D15-E15	2.27	178°20'41"	830769.9279	9082310.4740
E15	E15-F15	2.22	178°35'58"	830768.4749	9082312.2137
F15	F15-G15	2.18	178°51'15"	830767.0924	9082313.9535



"Año de la Universalización de la Salud"
"Decenio de la igualdad de oportunidades para mujeres y hombres"

G15	G15-H15	2.16	179°6'31"	830765.7720	9082315.6852
H15	H15-I15	5.10	179°6'32"	830764.4919	9082317.4195
I15	I15-J15	29.15	179°44'5"	830761.5269	9082321.5700
J15	J15-K15	2.11	183°36'4"	830744.6899	9082345.3708
K15	K15-L15	1.90	188°34'21"	830743.3654	9082347.0137
L15	L15-M15	2.09	187°5'19"	830741.9624	9082348.3015
M15	M15-N15	1.84	186°17'17"	830740.2568	9082349.5164
N15	N15-O15	2.40	191°5'53"	830738.6458	9082350.4157
O15	O15-P15	2.47	186°14'16"	830736.3665	9082351.1597
P15	P15-Q15	2.37	190°16'1"	830733.9473	9082351.6667
Q15	Q15-R15	2.68	190°23'31"	830731.5752	9082351.7317
R15	R15-S15	2.19	189°35'28"	830728.9240	9082351.3203
S15	S15-T15	1.69	186°33'1"	830726.8425	9082350.6274
T15	T15-U15	1.63	185°55'6"	830725.3113	9082349.9146
U15	U15-V15	1.75	186°55'4"	830723.9105	9082349.0768
V15	V15-W15	1.97	187°18'52"	830722.5254	9082348.0024
W15	W15-X15	2.13	188°33'52"	830721.1337	9082346.6053
X15	X15-Y15	1.81	183°16'7"	830719.8720	9082344.8891
Y15	Y15-Z15	2.44	178°33'20"	830718.8851	9082343.3723
Z15	Z15-A16	2.47	176°23'6"	830717.5019	9082341.3596
A16	A16-B16	5.47	174°12'17"	830715.9789	9082339.4181
B16	B16-C16	5.64	172°2'34"	830712.1883	9082335.4802
C16	C16-D16	4.95	171°24'7"	830707.7501	9082331.9958
D16	D16-E16	4.83	174°12'42"	830703.4435	9082329.5556
E16	E16-F16	4.81	172°26'27"	830699.0231	9082327.6107
F16	F16-G16	5.19	173°39'55"	830694.4066	9082326.2704
G16	G16-H16	3.41	173°36'57"	830689.2956	9082325.3825
H16	H16-I16	4.29	174°5'47"	830685.8911	9082325.1760
I16	I16-J16	4.08	174°50'17"	830681.6086	9082325.3580
J16	J16-K16	5.04	173°33'23"	830677.5623	9082325.8975
K16	K16-L16	5.73	170°49'12"	830672.6718	9082327.1204
L16	L16-M16	4.43	173°4'44"	830667.4025	9082329.3808
M16	M16-N16	6.00	172°48'15"	830663.5748	9082331.6032
N16	N16-O16	4.02	172°43'52"	830658.8007	9082335.2447
O16	O16-P16	4.44	174°39'10"	830655.9409	9082338.0653
P16	P16-Q16	3.86	172°40'3"	830653.0825	9082341.4659
Q16	Q16-R16	3.63	175°9'40"	830650.9965	9082344.7132
R16	R16-S16	3.37	175°37'21"	830649.2971	9082347.9260
S16	S16-T16	29.32	177°15'26"	830647.9547	9082351.0134
T16	T16-U16	9.37	89°59'53"	830637.5624	9082378.4338
U16	U16-V16	7.76	274°31'17"	830646.3221	9082381.7534
V16	V16-W16	6.16	173°16'5"	830643.0078	9082388.7723
W16	W16-X16	5.54	176°33'58"	830641.0488	9082394.6123
X16	X16-Y16	6.83	182°42'16"	830639.6048	9082399.9603
Y16	Y16-Z16	5.05	189°24'39"	830637.5147	9082406.4643
Z16	Z16-A	3.94	179°3'45"	830635.2057	9082410.9523
TOTAL		2089.81	79200°0'0"		


SARA RIVERA BUSTAMANTE
CAP 7580
VERIFICADOR CATASTRAL
COD 005018VCPZRIX

Lima, 30 de junio de 2021

Jirón Zorritos 1203
www.proviasnac.gob.pe Lima, Lima 01 Perú
(511) 615-7800