



RESOLUCIÓN N° 0642-2022/SBN-DGPE-SDAPE

San Isidro, 19 de julio del 2022

VISTO:

El Expediente n.º 987-2021/SBNSDAPE que sustenta el procedimiento sobre la **PRIMERA INSCRIPCIÓN DE DOMINIO DE PREDIOS DEL ESTADO** en el marco del Texto Único Ordenado del Decreto Legislativo n.º 1192, a favor del **PROYECTO ESPECIAL DE INFRAESTRUCTURA DE TRANSPORTE NACIONAL - PROVIAS NACIONAL**, respecto de un área de **34 068,52 m²**, ubicada entre las progresivas km 08+175 al km 09+850, lado derecho e izquierdo, distrito de Tauca, provincia de Pallasca y departamento de Ancash (en adelante "el predio"), para ser destinada al proyecto: "Carretera longitudinal de la sierra: Chiple - Cutervo - Cochabamba - Chota - Bambamarca - Hualgayoc - Desvío Yanacocha, Cajabamba - Sausacocha, Huamachuco - Shorey - Santiago de Chuco - Pallasca - Cabana - Tauca, Huallanca - Caraz, Huallanca - La Unión - Huánuco, Izcuchaca - Mayoc - Huanta Ayacucho - Andahuaylas - Abancay"; y,

CONSIDERANDO:

1. Que, la Superintendencia Nacional de Bienes Estatales, es el ente rector del Sistema Nacional de Bienes Estatales encargado de normar y supervisar las acciones que realicen las entidades que conforman el mencionado Sistema, en materia de adquisición, disposición, administración y registro de los bienes estatales a nivel nacional, así como de ejecutar dichos actos respecto de los bienes estatales que se encuentran bajo su competencia, procurando optimizar su uso y valor, conforme a lo dispuesto en el Texto Único Ordenado de la Ley n.º 29151¹ (en adelante "la Ley") y su Reglamento² (en adelante "el Reglamento");

2. Que, de conformidad con lo dispuesto por los artículos 43º y 44º del Reglamento de Organización y Funciones de la Superintendencia Nacional de Bienes Estatales³ (en adelante "ROF de la SBN"), la Subdirección de Administración del Patrimonio Estatal – SDAPE, es el órgano competente en primera instancia, para sustentar y aprobar los actos de adquisición y administración de los bienes estatales bajo competencia de la SBN, procurando con ello una eficiente gestión de éstos, racionalizando su uso y optimizando su valor, entre ellas, el literal a) del citado artículo 44º del "ROF de la SBN";

3. Que, mediante la Ley que facilita la adquisición, expropiación y posesión de bienes inmuebles para obras de infraestructura y declara de necesidad pública la adquisición o expropiación

1 Aprobado por Decreto Supremo n.º 019-2019-VIVIENDA

2 Aprobado con Decreto Supremo n.º. 008-2021-VIVIENDA, publicada en el diario oficial "El Peruano", el 11 de abril de 2021.

3 Aprobado por el Decreto Supremo N° 016-2010-VIVIENDA, publicada en el diario oficial "El Peruano", el 22 de diciembre de 2010.

de bienes inmuebles afectados para la ejecución de diversas obras de infraestructura⁴, derogada parcialmente (a excepción de su Quinta Disposición Complementaria y Final), por la Ley Marco de Adquisición y Expropiación de inmuebles, transferencia de inmuebles de propiedad del Estado, liberación de Interferencias y dicta otras medidas para la ejecución de obras de infraestructura⁵ y sus modificaciones (Decreto Legislativo n.º 1210⁶, Decreto Legislativo n.º 1330⁷, Decreto Legislativo n.º 1366⁸), se crea un régimen jurídico aplicable a los procesos de adquisición y expropiación de inmuebles, transferencia de bienes inmuebles de propiedad del Estado y liberación de Interferencias para la ejecución de obras de infraestructura. Las normas antes glosadas, han sido recogidas en el Texto Único Ordenado del Decreto Legislativo n.º 1192⁹ (en adelante “TUO del D.L n.º 1192”); asimismo, es conveniente precisar que aún se encuentra parcialmente vigente el Decreto Supremo n.º 011-2013-VIVIENDA, Decreto Supremo que reglamenta los procedimientos especiales de saneamiento físico-legal y reglas para la inscripción de transferencias y modificaciones físicas de predios sujetos a trato directo o expropiación y aprueba otras disposiciones¹⁰ (en adelante “Decreto Supremo de la 1192”); aunado a ello, la Directiva n.º 001-2021/SBN denominada “Disposiciones para la transferencia de propiedad estatal y otorgamiento de otros derechos reales en el marco del Decreto Legislativo n.º 1192”¹¹ (en adelante “la Directiva”), constituyen la normativa especial aplicable al presente procedimiento administrativo;

4. Que, de la normativa especial antes descrita, se advierte que la finalidad de los procedimientos administrativos derivados, concretamente del artículo 41º del TUO del D.L n.º 1192, deben ser simplificados y dinámicos, en la medida que la SBN, como representante del Estado, únicamente se sustituye en lugar del titular registral a efectos de efectivizar la transferencia o cualquier otro derecho real en favor del titular del proyecto; sustentándose dicho procedimiento en el **plan de saneamiento físico y legal** elaborado por el titular del proyecto, bajo responsabilidad;

5. Que, acorde a lo establecido en el numeral 13) de la quinta disposición complementaria final de la Ley 30025, Ley que facilita la adquisición, expropiación y posesión de bienes inmuebles para obras de infraestructura y declara de necesidad pública la adquisición o expropiación de bienes inmuebles afectados para la ejecución de diversas obras de infraestructura, se ha declarado de necesidad pública la ejecución de la Infraestructura Vial denominada: “Carretera longitudinal de la sierra: Chiple – Cutervo - Cochabamba - Chota - Bambamarca- Hualgayoc - Desvío Yanacocha, Cajabamba - Sausacocha, Huamachuco - Shorey – Santiago de Chuco - Pallasca - Cabana - Tauca, Huallanca - Caraz, Huallanca - La Unión - Huánuco, Izcuchaca - Mayoc - Huanta Ayacucho - Andahuaylas - Abancay”;

Respecto de la primera inscripción de dominio de “el predio”

6. Que, mediante Oficio n.º 19866-2021-MTC/20.11 (S.I. n.º 19795-2021) presentado el 3 de agosto de 2021 (folios 1 y 2), el Proyecto Especial de Infraestructura de Transporte Nacional - PROVIAS NACIONAL, representado por el entonces Director de Derecho de Vía, Roller Edinson Rojas Floreano (en adelante “el administrado”) solicitó la primera inscripción de dominio de “el predio” a su favor, sustentando su pedido en la normativa especial descrita en el tercer, cuarto y quinto considerando de la presente resolución y adjuntando el Plan de saneamiento físico legal y anexos (folios 3 al 16);

7. Que, en ese sentido, de acuerdo con la finalidad del presente procedimiento administrativo, esta Subdirección procedió con la **calificación atenuada**¹² de la solicitud presentada por “el administrado”, con la finalidad de verificar el cumplimiento de los requisitos exigidos por el numeral 5.4.3 de “la Directiva”¹³, emitiéndose el Informe Preliminar n.º 02389-2021/SBN-DGPE-SDAPE del 26

4 Aprobada por Ley n.º 30025, publicada en el diario oficial “El Peruano”, el 22 de mayo de 2013.

5 Aprobada por Decreto Legislativo n.º 1192, publicada en el diario oficial “El Peruano”, el 23 de agosto de 2015.

6 Publicada en el diario oficial “El Peruano”, el 23 de septiembre de 2015.

7 Publicada en el diario oficial “El Peruano”, el 6 de enero de 2017.

8 Publicada en el diario oficial “El Peruano”, el 23 de julio de 2018.

9 Aprobado por Decreto Supremo n.º 015-2020-VIVIENDA, publicada en el diario oficial “El Peruano”, el 26 de octubre de 2020.

10 Publicado en el diario oficial “El Peruano” el 23 de septiembre de 2013.

11 Aprobada por Resolución n.º 0060-2021/SBN, publicada en el diario oficial “El Peruano”, el 26 de julio de 2021

12 Ello se desprende de la naturaleza del presente procedimiento administrativo y del carácter de declaración jurada de la información presentada por la entidad a cargo del proyecto.

13 Numeral 5.4.3) de la “Directiva n.º 001-2021/SBN”, El Plan de saneamiento físico y legal del predio o inmueble estatal, materia de solicitud el cual es presentado preferentemente conforme al modelo del Anexo N° 2.

Dicho Plan debe cumplir los requerimientos siguientes:

a) Ser visado por los profesionales (abogado e ingeniero, arquitecto o geógrafo) designados por el titular del proyecto.

b) Indicar el número de la partida registral del predio o inmueble estatal en caso de encontrarse inscrito, e identificar el área total solicitada, el área afectada de cada predio o

de agosto de 2021 (folios 17 al 21), a través del cual se advirtió entre otros, que: **i)** revisado el Geoportal GEOCATMIN, “el predio” tendría superposición con la concesión minera con código n.º 010080521; **ii)** según la base temática de OSINERGMIN, “el predio” se superpone parcialmente con la línea de Media Tensión (L-6683); **iii)** el Informe de Inspección Técnica no contiene la información adecuada conforme al anexo 3 de “la Directiva”; **iv)** no se presentó el plano perimétrico-ubicación en formato PDF suscrito por verificador catastral; y, **v)** el plano perimétrico-ubicación presentado en archivo digital no presenta colindancias y no se ha colocado las progresivas a la que corresponde “el predio”;

8. Que, las observaciones descritas en el informe preliminar referido en el considerando precedente, fueron puestas en conocimiento de “el administrado” a través del Oficio n.º 08039-2021/SBN-DGPE-SDAPE, notificado el 4 de octubre de 2021 (folios 22 al 23), a fin de que subsane las observaciones advertidas y adecue su pedido al marco legal vigente en el plazo de diez (10) días hábiles, computados a partir del día siguiente de su notificación, bajo apercibimiento de declarar inadmisibles su solicitud;

9. Que, mediante Oficio n.º 29251-2021-MTC/20.11 (S.I. n.º 26810-2021) presentados el 15 de octubre de 2021 (folios 24 al 35), “el administrado” realizó el descargo de las observaciones descritas en el Oficio señalado en el considerando precedente; para tal efecto, adjuntó, entre otros, el Plan de Saneamiento Físico Legal, en el cual señaló que si bien “el predio” se encuentra superpuesto con la concesión minera con código n.º 010080521; no obstante, cabe advertir que, dado que el presente procedimiento busca el registro de la propiedad predial, la identificación de una concesión minera no constituye impedimento para proseguir con la tramitación del mismo, debido a que con esta no se otorgan derechos de propiedad. Por otro lado, respecto a la superposición parcial con la línea de Media Tensión (L-6683), según la base temática de OSINERGMIN, “el administrado” precisó que de la inspección ocular de “el predio”, este no se encuentra afectado físicamente por ningún poste o cable de media tensión. En ese sentido, se debe tener en cuenta que lo señalado en el plan de saneamiento físico legal presentado por “el administrado” tiene la calidad de declaración jurada; por lo que, lo declarado es de su entera responsabilidad;

10. Que, adicionalmente, cabe precisar que “el administrado” también adjuntó los documentos siguientes: **i)** Informe de Inspección Técnica conforme al anexo 3 de “la Directiva”; **ii)** Panel Fotográfico; y, **iii)** Plano Perimétrico – Ubicación, en formato PDF, debidamente firmado, y su correspondiente archivo digital; en ese sentido, esta Subdirección procedió con la calificación atenuada de la documentación presentada, con la finalidad de verificar si subsanaron las observaciones comunicadas mediante oficio señalado en el octavo considerando de la presente resolución; por lo que, se emitió el Informe Preliminar n.º 01594-2022/SBN-DGPE-SDAPE del 3 de junio de 2022 (folios 37 y 38), aclarado

-
- inmueble estatal con el proyecto, y su relación con el área total del proyecto de obra de infraestructura.
- c) Contener el Informe Técnico Legal que comprende como mínimo el diagnóstico técnico legal del predio o inmueble estatal solicitado, en el cual se precisa el área, ubicación, linderos, zonificación, ocupación, edificaciones, inscripciones, posesionarios, entre otros.
En dicho Informe Técnico Legal se identifica además las cargas que afecten al predio o inmueble estatal, tales como: procesos judiciales, patrimonio cultural, concesiones, derechos de superficie, gravámenes, actos de administración a favor de particulares, ocupaciones, superposiciones gráficas, duplicidades de partidas, reservas naturales, afectaciones en uso, entre otros. En este rubro se debe precisar la anotación preventiva u otro acto efectuado a nivel registral para asegurar la ejecución del proyecto, de ser el caso.
En el caso que el predio o inmueble estatal materia de solicitud se ubique en zona ribereña al mar, el solicitante precisará y sustentará en el citado informe si se ubica o no en zona de dominio restringido, de acuerdo a la LAM aprobada por DICAPI o referencial, conforme al Anexo N° 2.
- d) Contener como sustento, los documentos siguientes:
- i) Títulos archivados, en el caso que el predio o inmueble estatal se encuentre inscrito
 - ii) Certificado de Búsqueda Catastral expedido por la SUNARP, respecto al área solicitada, con una antigüedad no mayor a seis (6) meses, en los casos siguientes:
 - Predios e inmuebles estatales no inscritos en el Registro de Predios; o
 - Predios e inmuebles estatales que formen parte de áreas de gran extensión inscritas en el Registro de Predios que involucren más de una partida registral o cuando en la partida registral existan diversas anotaciones de independización y/o anotaciones de cierre parcial por duplicidad registral.
- En el caso que el Certificado de Búsqueda Catastral establezca un área mayor a la solicitada, se adjunta la documentación que dio mérito a la emisión del indicado Certificado y un plano diagnóstico que evidencie que el área solicitada se encuentra dentro del área materia del Certificado de Búsqueda Catastral, suscrito por ingeniero, arquitecto o geógrafo.
- iii) Informe de la inspección técnica realizada, presentado conforme al modelo del Anexo N° 3.
Dicho informe contiene como mínimo la fecha de inspección con una antigüedad no mayor a un (1) año, la descripción de lo observado durante la inspección, incluyendo la naturaleza del predio o inmueble estatal, ocupaciones, posesiones, la verificación de la ruptura o no de la continuidad geográfica en aplicación de la Ley N° 26856, de ser el caso, y otros aspectos verificados que refuerzan el diagnóstico técnico legal.
 - iv) Plano perimétrico y de ubicación del predio o inmueble estatal en coordenadas UTM en sistema WGS 84, a escala apropiada, con la indicación del área, linderos, ángulos y medidas perimétricas, suscrito por verificador catastral.
 - v) Memoria descriptiva del predio o inmueble estatal, con la indicación del área, linderos, medidas perimétricas y zonificación, suscrito por verificador catastral.
 - vi) Cuando se requiera una independización, los documentos indicados en los incisos iv) y v) del presente literal también se presentan respecto del área remanente, salvo que la indicada área no se pueda determinar.
 - vii) Fotografía del predio o inmueble estatal, con una antigüedad no mayor a un (1) año.

La solicitud puede ser formulada a través de la Mesa de Partes Virtual o la Mesa de Partes física. En el caso que la solicitud sea presentada a través de la Mesa de Partes física, el solicitante remite un CD con el Plano perimétrico y de ubicación y la Memoria descriptiva, debidamente firmados, y dos (2) juegos físicos de dichos documentos; asimismo, remite en el CD los planos de diagnóstico, cuando formen parte de la documentación sustentatoria. El solicitante remite los archivos digitales en formato shapefile de ESRI y la información gráfica digital correspondiente. En el caso que para la elaboración del plan de saneamiento físico y legal se requiera información o documentación que no sea accesible al titular del proyecto, éste puede requerirla a la entidad pública afectada con dicho proyecto, la cual deberá ser entregada bajo responsabilidad, conforme a lo establecido en el artículo 3 del Decreto Supremo N° 011-2013-VIVIENDA.

mediante Informe Preliminar n.º 01795-2022/SBN-DGPE-SDAPE del 28 de junio de 2022 (folio 39), y se efectuó la evaluación legal correspondiente, siendo posible concluir que se subsanó y aclaró las observaciones advertidas;

11. Que, cabe señalar que “el administrado” presentó un Certificado de Búsqueda Catastral del 8 de julio de 2021 (folio 9), elaborado en base al Informe Técnico n.º 003544-2021-Z.R.Nº VII-SEDE-HUARAZ/UREG/CAT del 6 de julio de 2021 (folios 10), mediante el cual la Oficina Registral de Chimbote informó que el predio en consulta no se superpone gráficamente con predios inscritos e independizados;

12. Que, es importante precisar que, de la revisión del Plan de Saneamiento Físico y Legal de “el predio” (folios 25 al 29), se advierte que “el administrado” declaró que “el predio” se encuentra sin inscripción registral y desocupado, no presenta edificaciones, ni posesionarios. Por otro lado, del Informe de inspección técnica (folio 30), se tiene que la inspección fue realizada el 30 de junio de 2021, verificándose que “el predio” es de naturaleza rural y a la fecha de la inspección se encontraba desocupado;

13. Que, en ese sentido, se debe tener en cuenta lo señalado en el tercer párrafo del artículo 3º del “Decreto Supremo de la 1192”, concordante con el numeral 5.6) de “la Directiva”, establecen que, la información y documentación que el solicitante presente y la que consigne en el plan de saneamiento físico y legal, al cual se refiere la presente directiva, **adquieren la calidad de declaración jurada**. Asimismo, el numeral 6.2.2) de la citada Directiva, señala que, la documentación que sustenta la emisión de la resolución, son **los documentos proporcionados por el solicitante**; precisándose además que, no es necesario ni obligatorio el cumplimiento de otros requisitos por parte de la SBN, tales como la inspección técnica del predio, obtención del certificado de parámetros urbanísticos o de zonificación y vías;

14. Que, el artículo 5 del “Decreto Supremo de la 1192”, establece que, en el caso de **predios no inscritos de propiedad estatal**, la SBN realizará la primera inscripción de dominio **a favor del titular del proyecto**; disposición legal que es concordante con lo prescrito por el numeral 6.1.1 de “la Directiva”;

15. Que, en atención a lo expuesto, esta Superintendencia tomará como válida la documentación y declaración presentada por “el administrado”, en estricto cumplimiento del marco normativo antes señalado, dado que acorde a lo detallado en el considerando décimo tercero de la presente Resolución, el titular del proyecto asume entera responsabilidad por lo declarado en el Plan de Saneamiento Físico - Legal y la solicitud presentada; y, en consecuencia, se procederá con la primera inscripción de dominio de “el predio” a favor de “el administrado”, con la finalidad de ser destinado a la ejecución de la infraestructura vial denominada: “Carretera longitudinal de la sierra: Chiple - Cutervo - Cochabamba - Chota - Bambamarca - Hualgayoc - Desvío Yanacocha, Cajabamba - Sausacocha, Huamachuco - Shorey - Santiago de Chuco - Pallasca - Cabana - Tauca, Huallanca - Caraz, Huallanca - La Unión - Huánuco, Izcuchaca - Mayocc - Huanta Ayacucho - Andahuaylas - Abancay”, conforme se señala en el Plan de Saneamiento Físico Legal (folios 25 al 29) y en los documentos técnicos como: el Plano Perimétrico - Ubicación (folios 32 al 35) y la Memoria Descriptiva (folios 11 al 16), suscritos y autorizados por verificador catastral, Arq. Sara Rivera Bustamante;

16. Que, para los efectos de la calificación registral y en cumplimiento de lo previsto por el numeral 4.2.2 del Convenio de Cooperación Interinstitucional entre la SUNARP y la SBN, forman parte de la presente resolución y por tanto de la misma firma digital, los documentos técnicos descritos en el considerando que antecede, lo que podrá ser verificado a través de la dirección web: <http://app.sbn.gob.pe/verifica>;

17. Que, los gastos de inscripción de la presente resolución serán asumidos por la entidad beneficiaria del acto administrativo, conforme lo dispone el numeral 4 del artículo 77 de “el Reglamento”;

De conformidad con lo dispuesto en “la Ley”, “el Reglamento”, el “ROF de la SBN”, el “TUO del

D.L. n.º 1192”, el “Decreto Supremo de la 1192”, “la Directiva”, la Resolución n.º 005-2022/SBN-GG del 31 de enero de 2022 y el Informe Técnico Legal n.º 0767-2022/SBN-DGPE-SDAPE del 18 de julio de 2022;

SE RESUELVE:

PRIMERO: DISPONER la **PRIMERA INSCRIPCIÓN DE DOMINIO** en el marco del Texto Único Ordenado del Decreto Legislativo n.º 1192 del terreno rural con un área de **34 068,52 m²**, ubicada entre las progresivas km 08+175 al km 09+850, lado derecho e izquierdo, distrito de Tauca, provincia de Pallasca y departamento de Ancash, a favor del **PROYECTO ESPECIAL DE INFRAESTRUCTURA DE TRANSPORTE NACIONAL - PROVIAS NACIONAL**, con la finalidad de destinarlo a la Infraestructura Vial denominada: “Carretera longitudinal de la sierra: Chiple - Cutervo - Cochabamba - Chota - Bambamarca - Hualgayoc - Desvío Yanacocha, Cajabamba - Sausacocha, Huamachuco - Shorey - Santiago de Chuco - Pallasca - Cabana - Tauca, Huallanca - Caraz, Huallanca - La Unión - Huánuco, Izcuchaca - Mayoc - Huanta Ayacucho - Andahuaylas - Abancay”.

SEGUNDO: REMITIR la presente resolución y la documentación técnica que la sustenta a la Zona Registral n.º VII – Oficina Registral de Chimbote de la Superintendencia Nacional de los Registros Públicos, para la inscripción correspondiente.

TERCERO: Disponer la publicación de la presente Resolución en el Diario Oficial El Peruano y en la Sede Digital de la Superintendencia Nacional de Bienes Estatales (www.gob.pe/sbn), el mismo día de su publicación.

Regístrese, comuníquese y publíquese. -

Visado por:

Profesional SDAPE

Profesional SDAPE

Profesional SDAPE

Firmado por:

Subdirector de Administración del Patrimonio Estatal



PERÚ

Ministerio de Transportes y Comunicaciones

Viceministerio de Transportes

Provias Nacional

"Año de la Universalización de la Salud"
"Decenio de la igualdad de oportunidades para mujeres y hombres"

MEMORIA DESCRIPTIVA

AREA 1

CODIGOS DE AFECTACION: CVC-TA-138-138-NT-1-139-140-141-141-NT-1-142-144-144-NT-1-145-146-147-148-NT-1-149-150-151-152A-152B-152-NT-1-152-NT-2-153-154-155-156A-156B-157-158-158-NT-1-159-NT-1-161-NT-2-163-NT-1

- 1. PLANO: PRIMERA DE DOMINIO
- 2. PROPIETARIO: PROVIAS NACIONAL
- 3. DATOS DEL PREDIO:

Ubicación

Sector : Yactabamba, Alaypampa
 Distrito : Tauca
 Provincia : Pallasca
 Departamento : Ancash
 Progresiva : 08+175 al 09+850
 Lado : Derecho e Izquierdo
 Zonificación : Sin zonificación

- 4. DETALLES TÉCNICOS:

Datum : WGS84
 Proyección : UTM - Zona 17 Sur

- 5. ÁREA Y PERÍMETRO:

Área Total del terreno : 3.4069 Ha. / 34,068.52 m²
 Perímetro total del terreno : 3,060.73 m

- 6. LINDEROS Y MEDIDAS PERIMÉTRICAS:

Norte : Colinda con terreno eriazo, con:

VERTICE	LADO	DISTANCIA
A	A-B	6.85
B	B-C	18.94
C	C-D	19.43
D	D-E	9.56
E	E-F	9.56
F	F-G	9.74
G	G-H	9.85
H	H-I	19.84
I	I-J	20.13

Jirón Zorritos 1203
 www.proviasnac.gob.pe Lima, Lima 01 Perú
 (511) 615-7800



SARA RIVERA RUISTAMANTE



“Año de la Universalización de la Salud”
 “Decenio de la igualdad de oportunidades para mujeres y hombres”

J	J-K	9.97
K	K-L	7.96
L	L-M	8.82
M	M-N	5.00
N	N-O	7.13
O	O-P	5.94
P	P-Q	5.56
Q	Q-R	6.70
R	R-S	6.34
S	S-T	13.30
T	T-U	36.90
U	U-V	7.50
V	V-W	7.36
W	W-X	7.51
X	X-Y	120.83
Y	Y-Z	5.72
Z	Z-A1	6.24
A1	A1-B1	7.28
B1	B1-C1	5.20
C1	C1-D1	6.76
D1	D1-E1	73.16

Este : Colinda con terreno eriazo, con:

VERTICE	LADO	DISTANCIA
E1	E1-F1	30.51
F1	F1-G1	21.23
G1	G1-H1	17.40
H1	H1-I1	11.46
I1	I1-J1	22.14
J1	J1-K1	11.44
K1	K1-L1	16.99
L1	L1-M1	16.08
M1	M1-N1	5.88
N1	N1-O1	58.80
O1	O1-P1	16.12
P1	P1-Q1	8.89
Q1	Q1-R1	13.46
R1	R1-S1	2.71
S1	S1-T1	57.64
T1	T1-U1	7.91
U1	U1-V1	8.25
V1	V1-W1	8.59
W1	W1-X1	41.88
X1	X1-Y1	8.55
Y1	Y1-Z1	8.55
Z1	Z1-A2	87.07
A2	A2-B2	5.09
B2	B2-C2	7.01
C2	C2-D2	4.69
D2	D2-E2	7.40
E2	E2-F2	135.13
F2	F2-G2	8.53
G2	G2-H2	8.90

Jirón Zorritos 1203
 www.proviasnac.gob.pe Lima, Lima 01 Perú
 (511) 615-7800


 CARBUJADA DISTANTAMENTE



"Año de la Universalización de la Salud"
"Decenio de la igualdad de oportunidades para mujeres y hombres"

H2	H2-I2	8.90
I2	I2-J2	8.90
J2	J2-K2	8.93
K2	K2-L2	0.34
L2	L2-M2	56.55
M2	M2-N2	6.36
N2	N2-O2	6.08
O2	O2-P2	6.36
P2	P2-Q2	32.06
Q2	Q2-R2	2.33
R2	R2-S2	13.39
S2	S2-T2	14.34
T2	T2-U2	22.79
U2	U2-V2	19.92
V2	V2-W2	19.79
W2	W2-X2	20.03
X2	X2-Y2	21.04
Y2	Y2-Z2	11.97
Z2	Z2-A3	4.79
A3	A3-B3	8.02
B3	B3-C3	7.97
C3	C3-D3	7.31
D3	D3-E3	0.33
E3	E3-F3	72.58
F3	F3-G3	8.50
G3	G3-H3	6.41

Sur : Colinda con terreno eriazo, con:

VERTICE	LADO	DISTANCIA
H3	H3-I3	20.08

Oeste : Colinda con terreno eriazo, con:

VERTICE	LADO	DISTANCIA
I3	I3-J3	5.58
J3	J3-K3	9.53
K3	K3-L3	72.61
L3	L3-M3	13.45
M3	M3-N3	13.45
N3	N3-O3	98.46
O3	O3-P3	9.85
P3	P3-Q3	9.85
Q3	Q3-R3	42.39
R3	R3-S3	8.84
S3	S3-T3	8.29
T3	T3-U3	7.74
U3	U3-V3	56.64
V3	V3-W3	22.39
W3	W3-X3	15.01
X3	X3-Y3	100.26
Y3	Y3-Z3	25.68
Z3	Z3-A4	22.38
A4	A4-B4	5.59

Jirón Zorritos 1203
www.proviasnac.gob.pe Lima, Lima 01 Perú
(511) 615-7800





“Año de la Universalización de la Salud”
“Decenio de la igualdad de oportunidades para mujeres y hombres”

B4	B4-C4	5.50
C4	C4-D4	10.97
D4	D4-E4	7.07
E4	E4-F4	9.41
F4	F4-G4	6.22
G4	G4-H4	87.76
H4	H4-I4	6.48
I4	I4-J4	5.09
J4	J4-K4	16.96
K4	K4-L4	26.39
L4	L4-M4	16.35
M4	M4-N4	7.05
N4	N4-O4	13.92
O4	O4-P4	57.77
P4	P4-Q4	5.47
Q4	Q4-R4	6.07
R4	R4-S4	6.07
S4	S4-T4	6.07
T4	T4-U4	6.07
U4	U4-V4	6.35
V4	V4-W4	6.41
W4	W4-X4	69.96
X4	X4-Y4	9.04
Y4	Y4-Z4	6.96
Z4	Z4-A5	9.20
A5	A5-B5	26.30
B5	B5-C5	33.12
C5	C5-D5	19.67
D5	D5-E5	7.46
E5	E5-F5	7.36
F5	F5-G5	18.50
G5	G5-H5	106.63
H5	H5-I5	8.24
I5	I5-J5	8.53
J5	J5-K5	8.83
K5	K5-L5	37.02
L5	L5-M5	4.98
M5	M5-N5	9.65
N5	N5-O5	1.00
O5	O5-P5	14.61
P5	P5-Q5	9.13
Q5	Q5-R5	14.90
R5	R5-S5	18.35
S5	S5-T5	16.70
T5	T5-U5	9.74
U5	U5-V5	4.18
V5	V5-W5	20.40
W5	W5-X5	10.33
X5	X5-Y5	9.85
Y5	Y5-Z5	9.57
Z5	Z5-A6	6.84
A6	A6-B6	10.46
B6	B6-C6	22.79
C6	C6-D6	15.72

Jirón Zorritos 1203
www.proviasnac.gob.pe Lima, Lima 01 Perú
(511) 615-7800



PERÚ

Ministerio de Transportes y Comunicaciones

Viceministerio de Transportes

Proviás Nacional

"Año de la Universalización de la Salud"
"Decenio de la igualdad de oportunidades para mujeres y hombres"

D6	D6-E6	14.80
E6	E6-A	33.02


SARA RIVERA BUSTAMANTE
CAP 7580

7. CUADROS DE DATOS TÉCNICOS:

SISTEMA UTM WGS84

VERTICE	LADO	DISTANCIA	ANG. INTERNO	ESTE (X)	NORTE (Y)
A	A-B	6.85	134°31'18"	828506.6897	9068382.6953
B	B-C	18.94	139°40'10"	828512.1660	9068386.8156
C	C-D	19.43	190°57'9"	828531.0769	9068385.7011
D	D-E	9.56	185°38'18"	828550.3420	9068388.2647
E	E-F	9.56	182°31'9"	828559.6460	9068390.4500
F	F-G	9.74	184°16'7"	828568.8476	9068393.0428
G	G-H	9.85	178°30'31"	828577.9954	9068396.3734
H	H-I	19.84	184°35'50"	828587.3367	9068399.5015
I	I-J	20.13	176°45'32"	828605.5817	9068407.2880
J	J-K	9.97	183°44'5"	828624.5160	9068414.1311
K	K-L	7.96	165°36'30"	828633.6532	9068418.1241
L	L-M	8.82	186°5'22"	828641.5145	9068419.3992
M	M-N	5.00	176°56'6"	828650.0249	9068421.7279
N	N-O	7.13	176°45'16"	828654.9128	9068422.7881
O	O-P	5.94	176°26'56"	828661.9532	9068423.9023
P	P-Q	5.56	176°56'46"	828667.8680	9068424.4657
Q	Q-R	6.70	177°11'10"	828673.4259	9068424.6974
R	R-S	6.34	177°38'11"	828680.1227	9068424.6476
S	S-T	13.30	177°57'58"	828686.4545	9068424.3391
T	T-U	36.90	179°25'42"	828699.7041	9068423.2210
U	U-V	7.50	181°40'59"	828736.4364	9068419.7518
V	V-W	7.36	183°22'16"	828743.9187	9068419.2664
W	W-X	7.51	183°22'14"	828751.2738	9068419.2226
X	X-Y	120.83	181°41'0"	828758.7707	9068419.6194
Y	Y-Z	5.72	177°9'16"	828879.1892	9068429.5470
Z	Z-A1	6.24	174°24'1"	828884.9094	9068429.7334
A1	A1-B1	7.28	173°32'27"	828891.1384	9068429.3271
B1	B1-C1	5.20	174°2'20"	828898.3047	9068428.0387
C1	C1-D1	6.76	174°22'46"	828903.3024	9068426.5912
D1	D1-E1	73.16	176°40'34"	828909.5826	9068424.0827
E1	E1-F1	30.51	122°50'0"	828975.8389	9068393.0501
F1	F1-G1	21.23	226°5'20"	828979.9454	9068362.8215
G1	G1-H1	17.40	161°3'5"	828997.0852	9068350.2886
H1	H1-I1	11.46	102°9'0"	829007.0368	9068336.0109
I1	I1-J1	22.14	135°22'46"	828999.2222	9068327.6230
J1	J1-K1	11.44	188°44'19"	828977.1013	9068326.6935
K1	K1-L1	16.99	165°0'43"	828965.8767	9068324.4823
L1	L1-M1	16.08	146°29'27"	828948.9278	9068325.6210
M1	M1-N1	5.88	144°50'41"	828936.1465	9068335.3762
N1	N1-O1	58.80	223°38'42"	828934.3780	9068340.9880
O1	O1-P1	16.12	223°55'0"	828882.8852	9068369.3700
P1	P1-Q1	8.89	156°15'3"	828867.3177	9068365.1830

Jirón Zorritos 1203
www.proviasnac.gob.pe Lima, Lima 01 Perú
 (511) 615-7800



PERÚ

Ministerio de Transportes y Comunicaciones

Viceministerio de Transportes

Provias Nacional

"Año de la Universalización de la Salud"
"Decenio de la igualdad de oportunidades para mujeres y hombres"

Q1	Q1-R1	13.46	135°12'34"	828858.5305	9068366.5269
R1	R1-S1	2.71	246°32'9"	828850.5200	9068377.3469
S1	S1-T1	57.64	186°49'17"	828847.8811	9068376.7352
T1	T1-U1	7.91	178°4'29"	828793.6729	9068357.1429
U1	U1-V1	8.25	176°10'53"	828786.1499	9068354.7064
V1	V1-W1	8.59	176°0'59"	828778.1484	9068352.6925
W1	W1-X1	41.88	177°54'49"	828769.6880	9068351.1788
X1	X1-Y1	8.55	185°13'49"	828728.2242	9068345.3092
Y1	Y1-Z1	8.55	190°45'5"	828719.9000	9068343.3434
Z1	Z1-A2	87.07	185°13'47"	828712.0920	9068339.8606
A2	A2-B2	5.09	188°40'11"	828636.1389	9068297.2918
B2	B2-C2	7.01	202°53'51"	828632.1259	9068294.1634
C2	C2-D2	4.69	202°32'46"	828628.7118	9068288.0455
D2	D2-E2	7.40	203°1'24"	828628.1708	9068283.3824
E2	E2-F2	135.13	193°2'49"	828630.2596	9068276.2875
F2	F2-G2	8.53	177°55'24"	828696.7055	9068158.6170
G2	G2-H2	8.90	175°52'53"	828700.6266	9068151.0444
H2	H2-I2	8.90	175°45'14"	828704.1400	9068142.8698
I2	I2-J2	8.90	175°45'2"	828707.0385	9068134.4572
J2	J2-K2	8.93	175°45'11"	828709.3057	9068125.8530
K2	K2-L2	0.34	178°39'22"	828710.9348	9068117.0755
L2	L2-M2	56.55	179°2'38"	828710.9892	9068116.7385
M2	M2-N2	6.36	183°10'3"	828719.0691	9068060.7698
N2	N2-O2	6.08	186°19'57"	828720.3236	9068054.5380
O2	O2-P2	6.36	186°20'18"	828722.1732	9068048.7474
P2	P2-Q2	32.06	183°9'58"	828724.7644	9068042.9421
Q2	Q2-R2	2.33	221°13'11"	828739.4290	9068014.4316
R2	R2-S2	13.39	164°32'44"	828741.5948	9068013.5758
S2	S2-T2	14.34	147°35'33"	828752.2878	9068005.5136
T2	T2-U2	22.79	161°48'57"	828757.3268	9067992.0911
U2	U2-V2	19.92	180°11'48"	828758.2783	9067969.3224
V2	V2-W2	19.79	182°7'36"	828759.1783	9067949.4236
W2	W2-X2	20.03	182°53'13"	828760.8056	9067929.7002
X2	X2-Y2	21.04	178°29'27"	828763.4562	9067909.8433
Y2	Y2-Z2	11.97	156°39'18"	828765.6904	9067888.9173
Z2	Z2-A3	4.79	183°2'26"	828762.1411	9067877.4869
A3	A3-B3	8.02	193°30'45"	828760.9651	9067872.8430
B3	B3-C3	7.97	176°11'22"	828760.8675	9067864.8226
C3	C3-D3	7.31	176°21'10"	828760.2408	9067856.8739
D3	D3-E3	0.33	179°4'2"	828759.2040	9067849.6385
E3	E3-F3	72.58	179°1'48"	828759.1523	9067849.3155
F3	F3-G3	8.50	182°22'28"	828746.4773	9067777.8531
G3	G3-H3	6.41	184°45'6"	828745.3412	9067769.4317
H3	H3-I3	20.08	84°4'39"	828745.0135	9067763.0336
I3	I3-J3	5.58	95°55'19"	828725.1711	9067766.1246
J3	J3-K3	9.53	175°11'58"	828725.4565	9067771.6965
K3	K3-L3	72.61	177°40'31"	828726.7391	9067781.1413
L3	L3-M3	13.45	183°46'58"	828739.4207	9067852.6398
M3	M3-N3	13.45	187°39'32"	828740.8910	9067866.0106
N3	N3-O3	98.46	183°46'56"	828740.5663	9067879.4519
O3	O3-P3	9.85	185°26'44"	828731.7003	9067977.5137
P3	P3-Q3	9.85	191°9'47"	828729.8863	9067987.1960
Q3	Q3-R3	42.39	185°26'42"	828726.2316	9067996.3449
R3	R3-S3	8.84	176°32'7"	828706.8444	9068034.0363
S3	S3-T3	8.29	173°32'23"	828703.2820	9068042.1305

Jirón Zorrillos 1203
www.proviasnac.gob.pe Lima, Lima 01 Perú
(511) 615-7800



PERÚ

Ministerio de Transportes y Comunicaciones

Viceministerio de Transportes

Provias Nacional

"Año de la Universalización de la Salud"
"Decenio de la igualdad de oportunidades para mujeres y hombres"

T3	T3-U3	7.74	173°58'25"	828700.8173	9068050.0462
U3	U3-V3	56.64	176°56'46"	828699.3051	9068057.6362
V3	V3-W3	22.39	186°20'12"	828691.2119	9068113.6986
W3	W3-X3	15.01	190°40'48"	828685.5871	9068135.3678
X3	X3-Y3	100.26	184°13'16"	828679.1903	9068148.9425
Y3	Y3-Z3	25.68	196°48'19"	828629.8942	9068236.2415
Z3	Z3-A4	22.38	138°49'21"	828611.3444	9068253.9942
A4	A4-B4	5.59	186°47'42"	828609.3624	9068276.2892
B4	B4-C4	5.50	167°18'7"	828608.2120	9068281.7597
C4	C4-D4	10.97	166°28'16"	828608.2910	9068287.2614
D4	D4-E4	7.07	165°11'6"	828611.0103	9068297.8893
E4	E4-F4	9.41	166°28'23"	828614.4554	9068304.0621
F4	F4-G4	6.22	167°22'2"	828620.8389	9068310.9813
G4	G4-H4	87.76	174°35'44"	828625.9579	9068314.5225
H4	H4-I4	6.48	177°3'53"	828702.5105	9068357.4278
I4	I4-J4	5.09	174°58'49"	828708.3171	9068360.3019
J4	J4-K4	16.96	205°3'15"	828713.0602	9068362.1525
K4	K4-L4	26.39	121°2'21"	828724.7631	9068374.4283
L4	L4-M4	16.35	200°38'59"	828750.5219	9068368.6741
M4	M4-N4	7.05	181°58'9"	828766.7141	9068370.9663
N4	N4-O4	13.92	185°55'51"	828773.6536	9068372.1932
O4	O4-P4	57.77	183°54'51"	828787.0372	9068376.0201
P4	P4-Q4	5.47	176°42'46"	828841.3656	9068395.6561
Q4	Q4-R4	6.07	173°32'33"	828846.6049	9068397.2164
R4	R4-S4	6.07	173°2'13"	828852.5828	9068398.2841
S4	S4-T4	6.07	173°2'16"	828858.6461	9068398.6192
T4	T4-U4	6.07	173°2'18"	828864.7054	9068398.2168
U4	U4-V4	6.35	172°58'23"	828870.6710	9068397.0831
V4	V4-W4	6.41	172°38'14"	828876.7163	9068395.1436
W4	W4-X4	69.96	176°17'14"	828882.5143	9068392.4215
X4	X4-Y4	9.04	214°18'8"	828943.7836	9068358.6509
Y4	Y4-Z4	6.96	208°26'34"	828952.7834	9068359.5078
Z4	Z4-A5	9.20	151°43'38"	828958.5614	9068363.3879
A5	A5-B5	26.30	308°9'39"	828967.7212	9068364.2875
B5	B5-C5	33.12	207°43'49"	828949.5288	9068383.2781
C5	C5-D5	19.67	177°11'25"	828918.1190	9068393.7873
D5	D5-E5	7.46	188°39'53"	828899.7903	9068400.9367
E5	E5-F5	7.36	183°2'52"	828892.5106	9068402.5699
F5	F5-G5	18.50	186°43'55"	828885.2526	9068403.7970
G5	G5-H5	106.63	185°34'56"	828866.7772	9068404.7215
H5	H5-I5	8.24	180°20'29"	828760.2626	9068399.6657
I5	I5-J5	8.53	176°42'56"	828752.0368	9068399.2261
J5	J5-K5	8.83	176°35'55"	828743.5051	9068399.2597
K5	K5-L5	37.02	178°13'52"	828734.6973	9068399.8179
L5	L5-M5	4.98	180°5'3"	828697.8368	9068403.2995
M5	M5-N5	9.65	181°0'1"	828692.8806	9068403.7603
N5	N5-O5	1.00	182°59'40"	828683.2565	9068404.4858
O5	O5-P5	14.61	225°27'5"	828682.2587	9068404.5087
P5	P5-Q5	9.13	181°45'4"	828671.7757	9068394.3377
Q5	Q5-R5	14.90	184°52'53"	828665.4204	9068387.7828
R5	R5-S5	18.35	94°21'32"	828655.9979	9068376.2432
S5	S5-T5	16.70	194°22'41"	828640.9415	9068386.7365
T5	T5-U5	9.74	220°21'27"	828625.2944	9068392.5854
U5	U5-V5	4.18	225°51'19"	828616.1374	9068389.2776
V5	V5-W5	20.40	141°10'26"	828614.4193	9068385.4692



SARA RIVERA BUSTAMANTE
CAP 7580

Jirón Zorritos 1203
www.proviasnac.gob.pe Lima, Lima 01 Perú
(511) 615-7800



PERÚ

Ministerio de Transportes y Comunicaciones

Viceministerio de Transportes

Provias Nacional

"Año de la Universalización de la Salud"
"Decenio de la igualdad de oportunidades para mujeres y hombres"

W5	W5-X5	10.33	174°36'23"	828596.2286	9068376.2442
X5	X5-Y5	9.85	179°8'25"	828586.6179	9068372.4590
Y5	Y5-Z5	9.57	192°56'3"	828577.4032	9068368.9885
Z5	Z5-A6	6.84	197°9'13"	828569.4267	9068363.6946
A6	A6-B6	10.46	139°7'57"	828565.0991	9068358.4026
B6	B6-C6	22.79	185°47'51"	828554.7895	9068356.6111
C6	C6-D6	15.72	167°4'4"	828532.8426	9068350.4606
D6	D6-E6	14.80	176°19'23"	828517.1429	9068349.7139
E6	E6-A	33.02	83°23'24"	828502.3429	9068349.9603
TOTAL		3060.73	28619°59'54"		



SARA RIVERA BUSTAMANTE
CAP 7580

SISTEMA UTM PSAD56

VERTICE	LADO	DISTANCIA	ANG. INTERNO	ESTE (X)	NORTE (Y)
A	A-B	6.85	134°31'18"	828759.4428	9068752.8732
B	B-C	18.94	139°40'10"	828764.9191	9068756.9936
C	C-D	19.43	190°57'9"	828783.8300	9068755.8791
D	D-E	9.56	185°38'18"	828803.0950	9068758.4427
E	E-F	9.56	182°31'9"	828812.3991	9068760.6280
F	F-G	9.74	184°16'7"	828821.6006	9068763.2209
G	G-H	9.85	178°30'31"	828830.7484	9068766.5515
H	H-I	19.84	184°35'50"	828840.0898	9068769.6797
I	I-J	20.13	176°45'32"	828858.3347	9068777.4662
J	J-K	9.97	183°44'5"	828877.2690	9068784.3094
K	K-L	7.96	165°36'30"	828886.4062	9068788.3024
L	L-M	8.82	186°5'22"	828894.2675	9068789.5776
M	M-N	5.00	176°56'6"	828902.7778	9068791.9063
N	N-O	7.13	176°45'16"	828907.6658	9068792.9665
O	O-P	5.94	176°26'56"	828914.7062	9068794.0807
P	P-Q	5.56	176°56'46"	828920.6210	9068794.6441
Q	Q-R	6.70	177°11'10"	828926.1789	9068794.8759
R	R-S	6.34	177°38'11"	828932.8757	9068794.8261
S	S-T	13.30	177°57'58"	828939.2075	9068794.5175
T	T-U	36.90	179°25'42"	828952.4570	9068793.3994
U	U-V	7.50	181°40'59"	828989.1894	9068789.9304
V	V-W	7.36	183°22'16"	828996.6717	9068789.4450
W	W-X	7.51	183°22'14"	829004.0268	9068789.4012
X	X-Y	120.83	181°41'0"	829011.5237	9068789.7980
Y	Y-Z	5.72	177°9'16"	829131.9422	9068799.7260
Z	Z-A1	6.24	174°24'1"	829137.6623	9068799.9125
A1	A1-B1	7.28	173°32'27"	829143.8913	9068799.5061
B1	B1-C1	5.20	174°2'20"	829151.0577	9068798.2178
C1	C1-D1	6.76	174°22'46"	829156.0553	9068796.7703
D1	D1-E1	73.16	176°40'34"	829162.3356	9068794.2619
E1	E1-F1	30.51	122°50'0"	829228.5920	9068763.2294
F1	F1-G1	21.23	226°5'20"	829232.6986	9068733.0008
G1	G1-H1	17.40	161°3'5"	829249.8384	9068720.4680
H1	H1-I1	11.46	102°9'0"	829259.7900	9068706.1903
I1	I1-J1	22.14	135°22'46"	829251.9755	9068697.8024
J1	J1-K1	11.44	188°44'19"	829229.8545	9068696.8728
K1	K1-L1	16.99	165°0'43"	829218.6300	9068694.6616
L1	L1-M1	16.08	146°29'27"	829201.6810	9068695.8002
M1	M1-N1	5.88	144°50'41"	829188.8997	9068705.5554
N1	N1-O1	58.80	223°38'42"	829187.1312	9068711.1672
O1	O1-P1	16.12	223°55'0"	829135.6383	9068739.5490
P1	P1-Q1	8.89	156°15'3"	829120.0708	9068735.3620

Jirón Zorritos 1203
www.proviasnac.gob.pe Lima, Lima 01 Perú
(511) 615-7800



"Año de la Universalización de la Salud"
"Decenio de la igualdad de oportunidades para mujeres y hombres"

Q1	Q1-R1	13.46	135°12'34"	829111.2836	9068736.7059
R1	R1-S1	2.71	246°32'9"	829103.2731	9068747.5258
S1	S1-T1	57.64	186°49'17"	829100.6342	9068746.9141
T1	T1-U1	7.91	178°4'29"	829046.4261	9068727.3217
U1	U1-V1	8.25	176°10'53"	829038.9031	9068724.8852
V1	V1-W1	8.59	176°0'59"	829030.9016	9068722.8712
W1	W1-X1	41.88	177°54'49"	829022.4412	9068721.3575
X1	X1-Y1	8.55	185°13'49"	828980.9774	9068715.4878
Y1	Y1-Z1	8.55	190°45'5"	828972.6532	9068713.5219
Z1	Z1-A2	87.07	185°13'47"	828964.8452	9068710.0391
A2	A2-B2	5.09	188°40'11"	828888.8923	9068667.4701
B2	B2-C2	7.01	202°53'51"	828884.8793	9068664.3417
C2	C2-D2	4.69	202°32'46"	828881.4652	9068658.2238
D2	D2-E2	7.40	203°1'24"	828880.9242	9068653.5607
E2	E2-F2	135.13	193°2'49"	828883.0131	9068646.4658
F2	F2-G2	8.53	177°55'24"	828949.4592	9068528.7955
G2	G2-H2	8.90	175°52'53"	828953.3804	9068521.2229
H2	H2-I2	8.90	175°45'14"	828956.8938	9068513.0483
I2	I2-J2	8.90	175°45'2"	828959.7923	9068504.6357
J2	J2-K2	8.93	175°45'11"	828962.0596	9068496.0315
K2	K2-L2	0.34	178°39'22"	828963.6887	9068487.2540
L2	L2-M2	56.55	179°2'38"	828963.7431	9068486.9170
M2	M2-N2	6.36	183°10'3"	828971.8231	9068430.9483
N2	N2-O2	6.08	186°19'57"	828973.0777	9068424.7165
O2	O2-P2	6.36	186°20'18"	828974.9273	9068418.9260
P2	P2-Q2	32.06	183°9'58"	828977.5185	9068413.1206
Q2	Q2-R2	2.33	221°13'11"	828992.1832	9068384.6103
R2	R2-S2	13.39	164°32'44"	828994.3490	9068383.7544
S2	S2-T2	14.34	147°35'33"	829005.0420	9068375.6922
T2	T2-U2	22.79	161°48'57"	829010.0811	9068362.2698
U2	U2-V2	19.92	180°11'48"	829011.0327	9068339.5011
V2	V2-W2	19.79	182°7'36"	829011.9327	9068319.6023
W2	W2-X2	20.03	182°53'13"	829013.5600	9068299.8789
X2	X2-Y2	21.04	178°29'27"	829016.2107	9068280.0220
Y2	Y2-Z2	11.97	156°39'18"	829018.4450	9068259.0960
Z2	Z2-A3	4.79	183°2'26"	829014.8957	9068247.6656
A3	A3-B3	8.02	193°30'45"	829013.7198	9068243.0217
B3	B3-C3	7.97	176°11'22"	829013.6221	9068235.0013
C3	C3-D3	7.31	176°21'10"	829012.9955	9068227.0525
D3	D3-E3	0.33	179°4'2"	829011.9587	9068219.8171
E3	E3-F3	72.58	179°1'48"	829011.9070	9068219.4942
F3	F3-G3	8.50	182°22'28"	828999.2322	9068148.0317
G3	G3-H3	6.41	184°45'6"	828998.0961	9068139.6103
H3	H3-I3	20.08	84°4'39"	828997.7685	9068133.2122
I3	I3-J3	5.58	95°55'19"	828977.9260	9068136.3032
J3	J3-K3	9.53	175°11'58"	828978.2114	9068141.8751
K3	K3-L3	72.61	177°40'31"	828979.4940	9068151.3199
L3	L3-M3	13.45	183°46'58"	828992.1754	9068222.8184
M3	M3-N3	13.45	187°39'32"	828993.6456	9068236.1892
N3	N3-O3	98.46	183°46'56"	828993.3209	9068249.6305
O3	O3-P3	9.85	185°26'44"	828984.4546	9068347.6922
P3	P3-Q3	9.85	191°9'47"	828982.6406	9068357.3745
Q3	Q3-R3	42.39	185°26'42"	828978.9859	9068366.5234
R3	R3-S3	8.84	176°32'7"	828959.5985	9068404.2148
S3	S3-T3	8.29	173°32'23"	828956.0361	9068412.3090

Jirón Zorritos 1203
www.proviasnac.gob.pe Lima, Lima 01 Perú
(511) 615-7800



"Año de la Universalización de la Salud"
"Decenio de la igualdad de oportunidades para mujeres y hombres"


SARA RIVERA BUSTAMANTE
CAP 7580

T3	T3-U3	7.74	173°58'25"	828953.5714	9068420.2247
U3	U3-V3	56.64	176°56'46"	828952.0591	9068427.8147
V3	V3-W3	22.39	186°20'12"	828943.9658	9068483.8770
W3	W3-X3	15.01	190°40'48"	828938.3409	9068505.5463
X3	X3-Y3	100.26	184°13'16"	828931.9441	9068519.1209
Y3	Y3-Z3	25.68	196°48'19"	828882.6477	9068606.4198
Z3	Z3-A4	22.38	138°49'21"	828864.0979	9068624.1724
A4	A4-B4	5.59	186°47'42"	828862.1158	9068646.4674
B4	B4-C4	5.50	167°18'7"	828860.9654	9068651.9379
C4	C4-D4	10.97	166°28'16"	828861.0444	9068657.4396
D4	D4-E4	7.07	165°11'6"	828863.7636	9068668.0675
E4	E4-F4	9.41	166°28'23"	828867.2087	9068674.2403
F4	F4-G4	6.22	167°22'2"	828873.5922	9068681.1596
G4	G4-H4	87.76	174°35'44"	828878.7112	9068684.7007
H4	H4-I4	6.48	177°3'53"	828955.2637	9068727.6063
I4	I4-J4	5.09	174°58'49"	828961.0702	9068730.4804
J4	J4-K4	16.96	205°3'15"	828965.8133	9068732.3311
K4	K4-L4	26.39	121°2'21"	828977.5162	9068744.6069
L4	L4-M4	16.35	200°38'59"	829003.2750	9068738.8527
M4	M4-N4	7.05	181°58'9"	829019.4672	9068741.1450
N4	N4-O4	13.92	185°55'51"	829026.4067	9068742.3719
O4	O4-P4	57.77	183°54'51"	829039.7903	9068746.1989
P4	P4-Q4	5.47	176°42'46"	829094.1187	9068765.8350
Q4	Q4-R4	6.07	173°32'33"	829099.3580	9068767.3953
R4	R4-S4	6.07	173°2'13"	829105.3358	9068768.4630
S4	S4-T4	6.07	173°2'16"	829111.3991	9068768.7981
T4	T4-U4	6.07	173°2'18"	829117.4585	9068768.3958
U4	U4-V4	6.35	172°58'23"	829123.4241	9068767.2621
V4	V4-W4	6.41	172°38'14"	829129.4694	9068765.3226
W4	W4-X4	69.96	176°17'14"	829135.2674	9068762.6005
X4	X4-Y4	9.04	214°18'8"	829196.5368	9068728.8301
Y4	Y4-Z4	6.96	208°26'34"	829205.5366	9068729.6871
Z4	Z4-A5	9.20	151°43'38"	829211.3146	9068733.5672
A5	A5-B5	26.30	308°9'39"	829220.4744	9068734.4668
B5	B5-C5	33.12	207°43'49"	829202.2819	9068753.4573
C5	C5-D5	19.67	177°11'25"	829170.8721	9068763.9664
D5	D5-E5	7.46	188°39'53"	829152.5433	9068771.1158
E5	E5-F5	7.36	183°2'52"	829145.2636	9068772.7489
F5	F5-G5	18.50	186°43'55"	829138.0056	9068773.9761
G5	G5-H5	106.63	185°34'56"	829119.5302	9068774.9005
H5	H5-I5	8.24	180°20'29"	829013.0156	9068769.8443
I5	I5-J5	8.53	176°42'56"	829004.7898	9068769.4047
J5	J5-K5	8.83	176°35'55"	828996.2582	9068769.4383
K5	K5-L5	37.02	178°13'52"	828987.4503	9068769.9965
L5	L5-M5	4.98	180°5'3"	828950.5898	9068773.4780
M5	M5-N5	9.65	181°0'1"	828945.6336	9068773.9387
N5	N5-O5	1.00	182°59'40"	828936.0095	9068774.6642
O5	O5-P5	14.61	225°27'5"	828935.0117	9068774.6872
P5	P5-Q5	9.13	181°45'4"	828924.5287	9068764.5161
Q5	Q5-R5	14.90	184°52'53"	828918.1735	9068757.9612
R5	R5-S5	18.35	94°21'32"	828908.7510	9068746.4216
S5	S5-T5	16.70	194°22'41"	828893.6946	9068756.9148
T5	T5-U5	9.74	220°21'27"	828878.0474	9068762.7637
U5	U5-V5	4.18	225°51'19"	828868.8905	9068759.4558
V5	V5-W5	20.40	141°10'26"	828867.1723	9068755.6475

Jirón Zorritos 1203
www.proviasnac.gob.pe Lima, Lima 01 Perú
(511) 615-7800



PERÚ

Ministerio
de Transportes
y Comunicaciones

Viceministerio
de Transportes

Provias Nacional

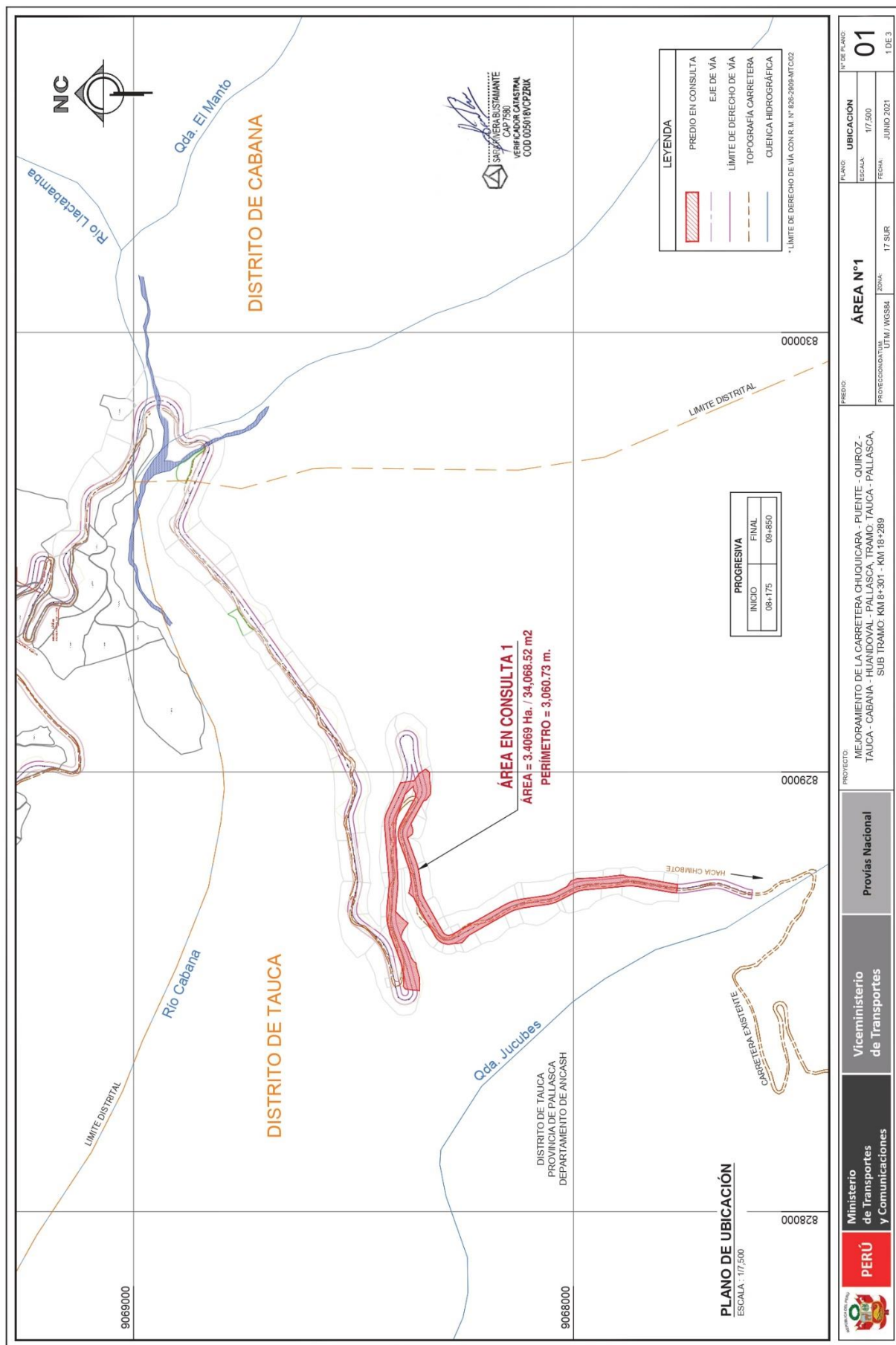
"Año de la Universalización de la Salud"
"Decenio de la igualdad de oportunidades para mujeres y hombres"

W5	W5-X5	10.33	174°36'23"	828848.9817	9068746.4224
X5	X5-Y5	9.85	179°8'25"	828839.3711	9068742.6371
Y5	Y5-Z5	9.57	192°56'3"	828830.1564	9068739.1667
Z5	Z5-A6	6.84	197°9'13"	828822.1799	9068733.8727
A6	A6-B6	10.46	139°7'57"	828817.8523	9068728.5807
B6	B6-C6	22.79	185°47'51"	828807.5426	9068726.7892
C6	C6-D6	15.72	167°4'4"	828785.5958	9068720.6386
D6	D6-E6	14.80	176°19'23"	828769.8961	9068719.8918
E6	E6-A	33.02	83°23'24"	828755.0961	9068720.1382
TOTAL		3060.73	28619°59'54"		

Lima, 30 de junio de 2021

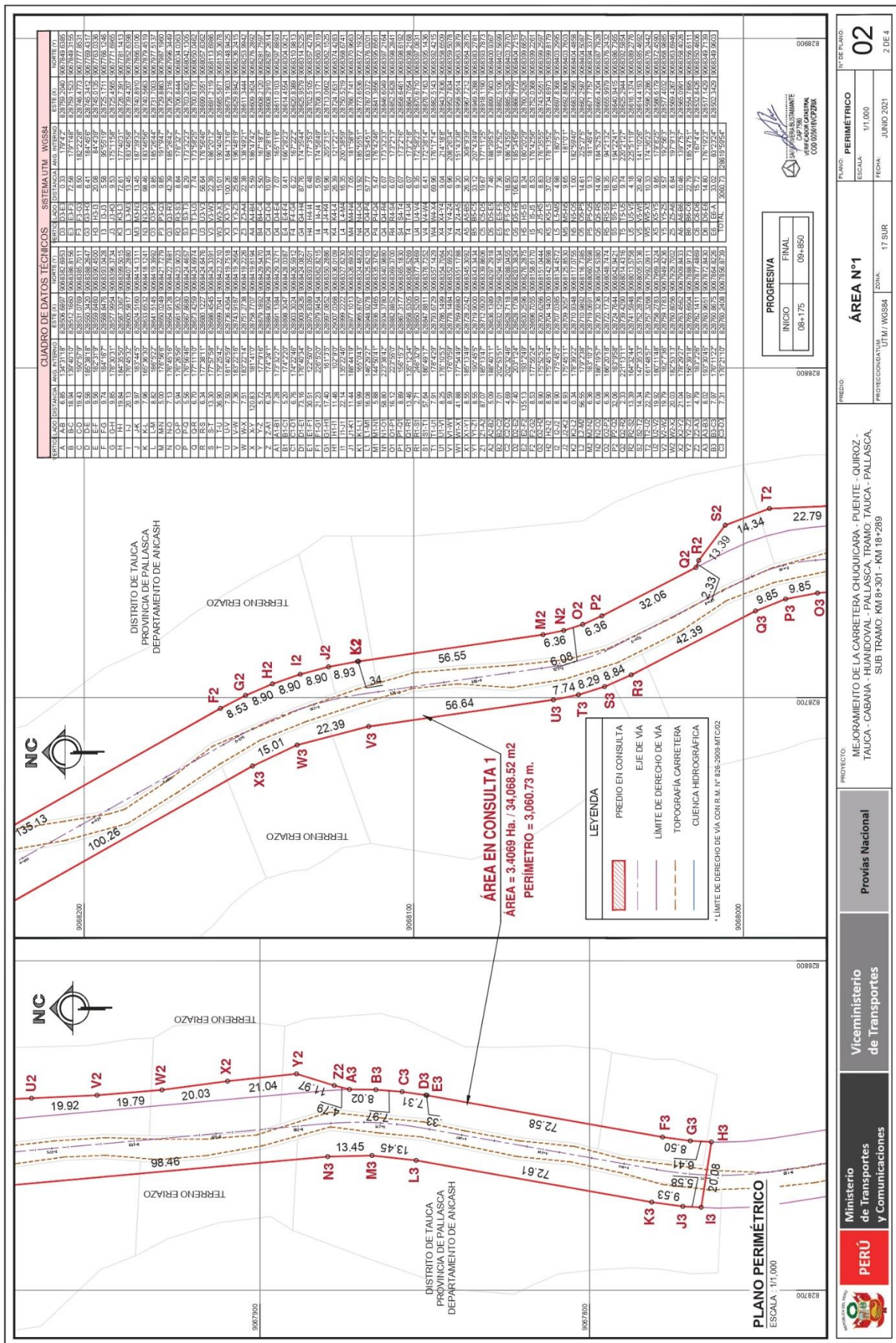

SARA RIVERA BUSTAMANTE
CAP 7580

Jirón Zorritos 1203
www.proviasnac.gob.pe Lima, Lima 01 Perú
(511) 615-7800



Esta es una copia auténtica imprimible de documento electrónico archivado en la Superintendencia Nacional de Bienes Estatales, aplicando lo dispuesto por el Art. 25 de DS.070-2013- PCM y la Tercera Disposición Complementaria Final del DS. 026-2016-PCM. Su autenticidad e integridad puede ser contrastada a través de nuestro portal web: <https://www.sbn.gob.pe> ingresando al ícono *Verifica documento digital* o también a través de la siguiente dirección web: <https://www.sbn.gob.pe> . En ambos casos deberás ingresar la siguiente clave:

20F9421046



SISTEMA UTM		WGS84	
Easting		Northing	
UTM	WGS84	UTM	WGS84
1000000	1000000	1000000	1000000
1000001	1000001	1000001	1000001
1000002	1000002	1000002	1000002
1000003	1000003	1000003	1000003
1000004	1000004	1000004	1000004
1000005	1000005	1000005	1000005
1000006	1000006	1000006	1000006
1000007	1000007	1000007	1000007
1000008	1000008	1000008	1000008
1000009	1000009	1000009	1000009
1000010	1000010	1000010	1000010
1000011	1000011	1000011	1000011
1000012	1000012	1000012	1000012
1000013	1000013	1000013	1000013
1000014	1000014	1000014	1000014
1000015	1000015	1000015	1000015
1000016	1000016	1000016	1000016
1000017	1000017	1000017	1000017
1000018	1000018	1000018	1000018
1000019	1000019	1000019	1000019
1000020	1000020	1000020	1000020
1000021	1000021	1000021	1000021
1000022	1000022	1000022	1000022
1000023	1000023	1000023	1000023
1000024	1000024	1000024	1000024
1000025	1000025	1000025	1000025
1000026	1000026	1000026	1000026
1000027	1000027	1000027	1000027
1000028	1000028	1000028	1000028
1000029	1000029	1000029	1000029
1000030	1000030	1000030	1000030
1000031	1000031	1000031	1000031
1000032	1000032	1000032	1000032
1000033	1000033	1000033	1000033
1000034	1000034	1000034	1000034
1000035	1000035	1000035	1000035
1000036	1000036	1000036	1000036
1000037	1000037	1000037	1000037
1000038	1000038	1000038	1000038
1000039	1000039	1000039	1000039
1000040	1000040	1000040	1000040
1000041	1000041	1000041	1000041
1000042	1000042	1000042	1000042
1000043	1000043	1000043	1000043
1000044	1000044	1000044	1000044
1000045	1000045	1000045	1000045
1000046	1000046	1000046	1000046
1000047	1000047	1000047	1000047
1000048	1000048	1000048	1000048
1000049	1000049	1000049	1000049
1000050	1000050	1000050	1000050
1000051	1000051	1000051	1000051
1000052	1000052	1000052	1000052
1000053	1000053	1000053	1000053
1000054	1000054	1000054	1000054
1000055	1000055	1000055	1000055
1000056	1000056	1000056	1000056
1000057	1000057	1000057	1000057
1000058	1000058	1000058	1000058
1000059	1000059	1000059	1000059
1000060	1000060	1000060	1000060
1000061	1000061	1000061	1000061
1000062	1000062	1000062	1000062
1000063	1000063	1000063	1000063
1000064	1000064	1000064	1000064
1000065	1000065	1000065	1000065
1000066	1000066	1000066	1000066
1000067	1000067	1000067	1000067
1000068	1000068	1000068	1000068
1000069	1000069	1000069	1000069
1000070	1000070	1000070	1000070
1000071	1000071	1000071	1000071
1000072	1000072	1000072	1000072
1000073	1000073	1000073	1000073
1000074	1000074	1000074	1000074
1000075	1000075	1000075	1000075
1000076	1000076	1000076	1000076
1000077	1000077	1000077	1000077
1000078	1000078	1000078	1000078
1000079	1000079	1000079	1000079
1000080	1000080	1000080	1000080
1000081	1000081	1000081	1000081
1000082	1000082	1000082	1000082
1000083	1000083	1000083	1000083
1000084	1000084	1000084	1000084
1000085	1000085	1000085	1000085
1000086	1000086	1000086	1000086
1000087	1000087	1000087	1000087
1000088	1000088	1000088	1000088
1000089	1000089	1000089	1000089
1000090	1000090	1000090	1000090
1000091	1000091	1000091	1000091
1000092	1000092	1000092	1000092
1000093	1000093	1000093	1000093
1000094	1000094	1000094	1000094
1000095	1000095	1000095	1000095
1000096	1000096	1000096	1000096
1000097	1000097	1000097	1000097
1000098	1000098	1000098	1000098
1000099	1000099	1000099	1000099
1000100	1000100	1000100	1000100

PROGRESIVA

INICIO DB+175	FINAL 09+800
------------------	-----------------

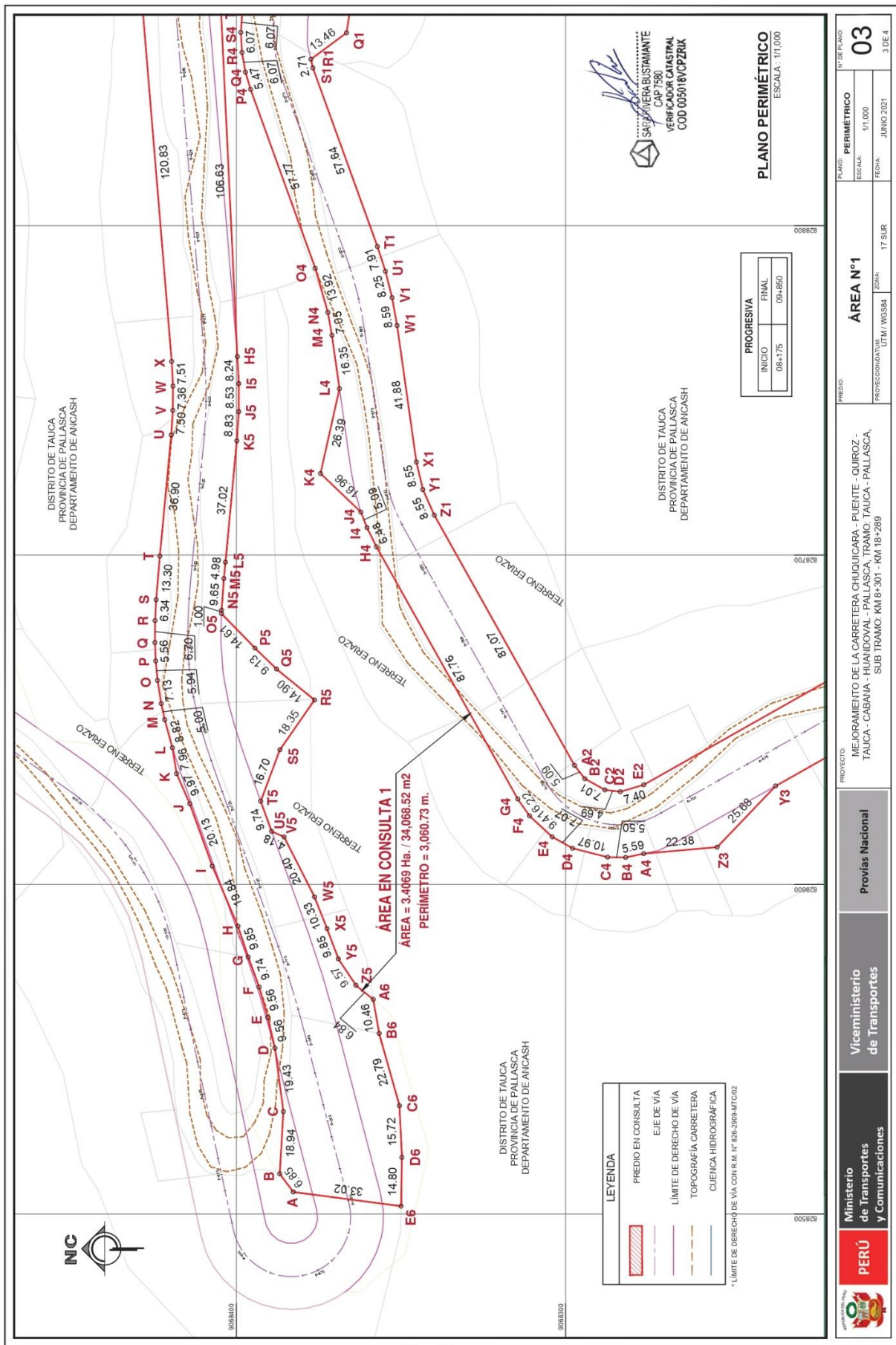
PROYECTO: MEJORAMIENTO DE LA CARRETERA CHUCUICARA - PUENTE - QUIROZ - HUIJIDIVAL PALLASCA, TRONCO: TAUCA - PALLASCA, SUB TRONCO: KM 9+301 - KM 18+289

PROYECTO: MINISTERIO DE TRANSPORTES Y COMUNICACIONES

PROYECTO: PROVINCIA NACIONAL

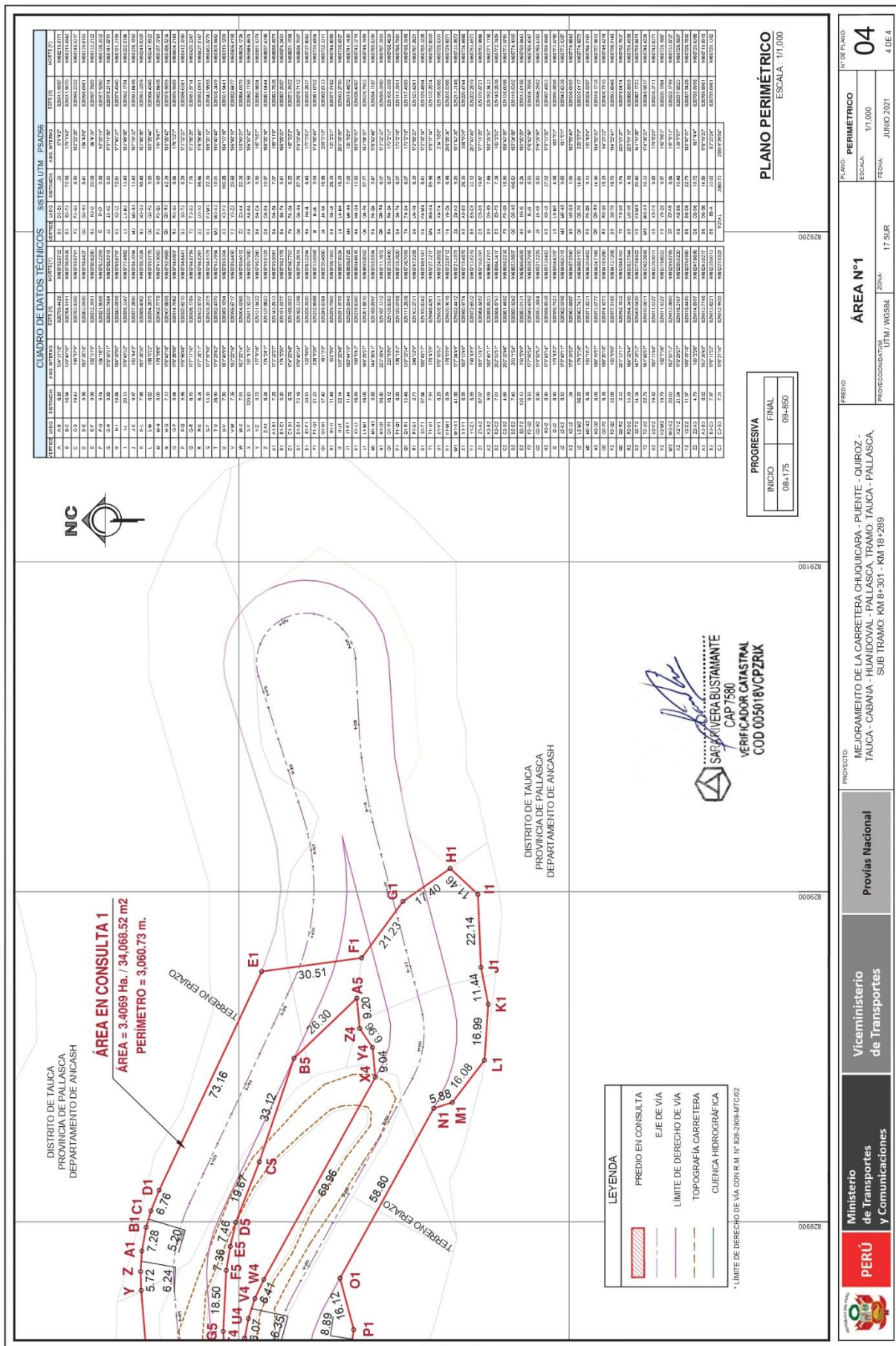
PROYECTO: VICEMINISTERIO DE TRANSPORTES

PROYECTO: PERÚ



Esta es una copia auténtica imprimible de documento electrónico archivado en la Superintendencia Nacional de Bienes Estatales, aplicando lo dispuesto por el Art. 25 de DS.070-2013- PCM y la Tercera Disposición Complementaria Final del DS. 026-2016-PCM. Su autenticidad e integridad puede ser contrastada a través de nuestro portal web: <https://www.sbn.gob.pe> ingresando al ícono *Verifica documento digital* o también a través de la siguiente dirección web: <https://www.sbn.gob.pe>. En ambos casos deberás ingresar la siguiente clave:

20F9421046



TERREJO		PASA INTERNO		EFECTIVO		SISTEMATIUM		FRASE		MONTA	
A	B	C	D	E	F	G	H	I	J	K	L
1	1.04	1.04	1.04	1.04	1.04	1.04	1.04	1.04	1.04	1.04	1.04
2	1.04	1.04	1.04	1.04	1.04	1.04	1.04	1.04	1.04	1.04	1.04
3	1.04	1.04	1.04	1.04	1.04	1.04	1.04	1.04	1.04	1.04	1.04
4	1.04	1.04	1.04	1.04	1.04	1.04	1.04	1.04	1.04	1.04	1.04
5	1.04	1.04	1.04	1.04	1.04	1.04	1.04	1.04	1.04	1.04	1.04
6	1.04	1.04	1.04	1.04	1.04	1.04	1.04	1.04	1.04	1.04	1.04
7	1.04	1.04	1.04	1.04	1.04	1.04	1.04	1.04	1.04	1.04	1.04
8	1.04	1.04	1.04	1.04	1.04	1.04	1.04	1.04	1.04	1.04	1.04
9	1.04	1.04	1.04	1.04	1.04	1.04	1.04	1.04	1.04	1.04	1.04
10	1.04	1.04	1.04	1.04	1.04	1.04	1.04	1.04	1.04	1.04	1.04
11	1.04	1.04	1.04	1.04	1.04	1.04	1.04	1.04	1.04	1.04	1.04
12	1.04	1.04	1.04	1.04	1.04	1.04	1.04	1.04	1.04	1.04	1.04
13	1.04	1.04	1.04	1.04	1.04	1.04	1.04	1.04	1.04	1.04	1.04
14	1.04	1.04	1.04	1.04	1.04	1.04	1.04	1.04	1.04	1.04	1.04
15	1.04	1.04	1.04	1.04	1.04	1.04	1.04	1.04	1.04	1.04	1.04
16	1.04	1.04	1.04	1.04	1.04	1.04	1.04	1.04	1.04	1.04	1.04
17	1.04	1.04	1.04	1.04	1.04	1.04	1.04	1.04	1.04	1.04	1.04
18	1.04	1.04	1.04	1.04	1.04	1.04	1.04	1.04	1.04	1.04	1.04
19	1.04	1.04	1.04	1.04	1.04	1.04	1.04	1.04	1.04	1.04	1.04
20	1.04	1.04	1.04	1.04	1.04	1.04	1.04	1.04	1.04	1.04	1.04
21	1.04	1.04	1.04	1.04	1.04	1.04	1.04	1.04	1.04	1.04	1.04
22	1.04	1.04	1.04	1.04	1.04	1.04	1.04	1.04	1.04	1.04	1.04
23	1.04	1.04	1.04	1.04	1.04	1.04	1.04	1.04	1.04	1.04	1.04
24	1.04	1.04	1.04	1.04	1.04	1.04	1.04	1.04	1.04	1.04	1.04
25	1.04	1.04	1.04	1.04	1.04	1.04	1.04	1.04	1.04	1.04	1.04
TOTAL	25.00	25.00	25.00	25.00	25.00	25.00	25.00	25.00	25.00	25.00	25.00

PLANO PERIMÉTRICO
ESCALA: 1:1,000

PROGRESIVA
INICIO: 08+175
FINAL: 08+850

PROYECTO: MEJORAMIENTO DE LA CARRETERA CHUQUICARA - PUENTE - QUIROZ - TAUCA - CABANA - HUANDIVAL - PALLASCA, TRAMO: TAUCA - PALLASCA, SUB TRAMO: KM 8+301 - KM 18+289

PROYECTO: AREA N°1
ZONA: 17 SUR

PROYECTO: PERIMETRICO
ESCALA: 1:1,000
FECHA: JUNIO 2021
4 DE 4