

**SUPERINTENDENCIA
NACIONAL DE
BIENES NACIONALES**



**SUBDIRECCIÓN DE
ADMINISTRACIÓN
DEL
PATRIMONIO
ESTATAL**

RESOLUCIÓN N° 0198-2022/SBN-DGPE-SDAPE

San Isidro, 9 de marzo del 2022

VISTO:

El Expediente n.º 218-2022/SBNSDAPE, que sustenta el procedimiento administrativo de **AFECTACIÓN EN USO** en el marco del Texto Único Ordenado de la Ley n.º 30556 solicitado por la **AUTORIDAD PARA LA RECONSTRUCCIÓN CON CAMBIOS**, respecto del área de **15 666,67 m²** ubicado en el distrito de El Porvenir, provincia de Trujillo, departamento de La Libertad; que forma parte de un predio de mayor extensión inscrito a favor del Proyecto Especial Chavimochic en la partida registral n.º 11234800 de la Oficina Registral de Trujillo con CUS Provisional n.º 165528, en adelante “el predio”; y,

CONSIDERANDO:

1. Que, la Superintendencia Nacional de Bienes Estatales, es el ente rector del Sistema Nacional de Bienes Estatales encargada de normar y supervisar las acciones que realicen las entidades que conforman el mencionado Sistema, en materia de adquisición, disposición, administración y registro de los predios estatales a nivel nacional, así como de ejecutar dichos actos respecto de los predios estatales que se encuentran bajo su competencia, procurando optimizar su uso y valor, conforme al Texto Único Ordenado de la Ley General del Sistema Nacional de Bienes Estatales¹ (en adelante “TUO de la Ley”) y su Reglamento aprobado por el D.S. n.º 008-2021-VIVIENDA (en adelante “el Reglamento”);

2. Que, de conformidad con lo dispuesto por los artículos 43º y 44º del Reglamento de Organización y Funciones de la Superintendencia Nacional de Bienes Estatales² (en adelante “ROF de la SBN”), la Subdirección de Administración del Patrimonio Estatal – SDAPE, es el órgano competente en primera instancia, para sustentar y aprobar los actos de adquisición y administración de los bienes estatales bajo competencia de la SBN, procurando con ello una eficiente gestión de éstos, racionalizando su uso y optimizando su valor;

De la solicitud presentada y del marco normativo

3. Que, mediante Oficio n.º 00164-2022-ARCC-DE-DSI presentado el 16 de febrero del 2022 [(S.I. n.º 05101-2022), fojas 1 y 2] la **AUTORIDAD PARA LA RECONSTRUCCIÓN CON CAMBIOS** representado por el señor Joan Manuel Cáceres Dávila, Director de la Dirección de Soluciones Integrales designado mediante Resolución Ministerial n.º 00123-2020-ARCC/DE en atención a las facultades otorgadas mediante la Resolución de Dirección Ejecutiva n.º 00009-2022-ARCC/DE (en adelante “la administrada”) solicitó la afectación en uso a plazo determinado de dos (2) años respecto de “el predio” para la instalación de Áreas

¹ Aprobado por el Decreto Supremo n.º 019-2019-VIVIENDA, publicado en el diario oficial “El Peruano”, el 10 de julio de 2019.

² Aprobado por el Decreto Supremo N° 016-2010-VIVIENDA, publicada en el diario oficial “El Peruano”, el 22 de diciembre de 2010.

Auxiliares del Proyecto: “Soluciones Integrales para las Quebradas San Idelfonso y San Carlos”, para tal efecto presenta los documentos siguientes: **a)** Plan de saneamiento físico legal; **b)** Certificado de Búsqueda Catastral suscrito por la abogada certificadora de la Zona Registral n.º V – Sede Trujillo Diana Carlos Coronado del 28 de enero del 2022; **c)** plano diagnóstico de febrero del 2022 suscrito por el ingeniero geógrafo Jorge Isac Obregón Puma y el ingeniero Ernesto Rafael Cárdenas Rodríguez Especialista II en Coordinación de la Dirección de Soluciones Integrales – ARCC; **d)** plano perimétrico de febrero del 2022 suscrito por el ingeniero geógrafo Jorge Isac Obregón Puma y el ingeniero Ernesto Rafael Cárdenas Rodríguez Especialista II en Coordinación de la Dirección de Soluciones Integrales – ARCC; **e)** plano ubicación-localización de febrero del 2022 suscrito por el ingeniero geógrafo Jorge Isac Obregón Puma y el ingeniero Ernesto Rafael Cárdenas Rodríguez Especialista II en Coordinación de la Dirección de Soluciones Integrales – ARCC, **f)** memoria descriptiva de febrero del 2022 suscrito por el ingeniero geógrafo Jorge Isac Obregón Puma y el ingeniero Ernesto Rafael Cárdenas Rodríguez Especialista II en Coordinación de la Dirección de Soluciones Integrales – ARCC (fojas 3 al 11);

4. Que, el numeral 9.5 del artículo 9º del Texto Único Ordenado de la Ley n.º 30556, Ley que aprueba Disposiciones de carácter extraordinario para las intervenciones del Gobierno Nacional frente a desastres y que dispone la creación de la Autoridad para la Reconstrucción con Cambios aprobado por el Decreto Supremo n.º 094-2018-PCM (en adelante el “TUO de la Ley n.º 30556”), dispone que la Superintendencia Nacional de Bienes Estatales a solicitud de las Entidades Ejecutoras, en un plazo máximo de siete (07) días hábiles contados desde la fecha de la solicitud, emite y notifica la resolución administrativa. Dentro del mismo plazo la SBN solicita a SUNARP la inscripción correspondiente. Esta resolución es irrecurrible en vía administrativa o judicial; asimismo, el citado artículo dispone que la Superintendencia Nacional de los Registros Públicos queda obligada a registrar los inmuebles y/o edificaciones a nombre de las Entidades Ejecutoras;

5. Que, asimismo el indicado numeral 9.5 en su segundo párrafo precisa que los predios y/o edificaciones de propiedad estatal de dominio público o de dominio privado y de propiedad de las empresas del Estado requeridos para la implementación del Plan Integral para la Reconstrucción con Cambios (en adelante “El Plan”), son otorgados en uso o propiedad a las Entidades Ejecutoras de El Plan a título gratuito y automáticamente en la oportunidad que estos lo requieran;

6. Que, por su parte el artículo 57º del Reglamento de la Ley n.º 30556 aprobado por D.S. n.º 003-2019-PCM (en adelante “el Reglamento de la Ley n.º 30556”) dispone que la transferencia o el otorgamiento de derechos que aprueba la SBN o la Dirección General de Abastecimiento (DGA) del MEF, según corresponda, a favor de las Entidades Ejecutoras comprende los predios o bienes inmuebles de propiedad del Estado, de dominio público o dominio privado, y de propiedad de las empresas del Estado, inscritos registralmente o no, requeridos para la implementación del Plan, el cual no comprende a los bienes inmuebles de propiedad privada, predios o bienes inmuebles integrantes del Patrimonio Cultural de la Nación de carácter prehispánico y las tierras y territorios de pueblos indígenas u originarios y aquellos de propiedad o en posesión de las comunidades campesinas y nativas y reservas indígenas; asimismo, conforme a los numerales 60.2 y 60.3 del artículo 60º de “el Reglamento de la Ley n.º 30556”, los actos que aprueba la SBN a favor de la entidad ejecutora del plan se sustenta en la documentación presentada en la solicitud por dicha entidad;

7. Que, siendo esto así, el procedimiento de aprobación de constitución de otros derechos reales que no involucren el desplazamiento patrimonial del predio estatal, se efectúa a título gratuito y sobre la base de la información brindada por el solicitante, tanto en la documentación presentada como la consignada en el informe de diagnóstico y propuesta de saneamiento físico legal, documentos que adquieren calidad de declaración jurada de conformidad con el numeral 58.2 del artículo 58º de “el Reglamento de la Ley n.º 30556”, no siendo necesario ni obligatorio el cumplimiento de otros requisitos por parte del solicitante ni la SBN, tales como inspección técnica del predio, obtención de Certificados de Parámetros Urbanísticos, entre otros;

8. Que, el artículo 61º de “el Reglamento de la Ley n.º 30556” dispone que la existencia de cargas como la anotación de demanda, patrimonio cultural, concesiones, derecho de superficie, gravámenes, actos de administración a favor de particulares, ocupaciones ilegales, superposiciones, duplicidad de partidas, reservas naturales, no limitan el otorgamiento de derechos de uso o la transferencia del predio o bien

inmueble de propiedad del Estado, correspondiendo a la Entidad Ejecutora efectuar los trámites o coordinaciones necesarias para obtener la libre disponibilidad del área en relación a la ejecución del Plan. Estas circunstancias deben constar en la Resolución que aprueba el acto. Es responsabilidad de la Entidad Ejecutora efectuar la defensa judicial, administrativa o extrajudicial del predio o bien inmueble sobre el proceso de saneamiento iniciado;

De la calificación formal de la solicitud

9. Que, de la calificación de la solicitud presentada en su aspecto legal, se tiene lo siguiente: De conformidad con el segundo párrafo del numeral 9.5 del artículo 9 del “TUO de la Ley n.º 30556”, los predios requeridos para la implementación de El Plan³, son otorgados a las entidades ejecutoras del indicado plan, y de conformidad con el numeral 3.1 del artículo 3º del señalado marco normativo, la Autoridad para la Reconstrucción con Cambios, es la encargada de liderar, implementar y, cuando corresponda, ejecutar El Plan, “TUO de la Ley n.º 30556”, en consecuencia queda acreditada la competencia de la indicada autoridad para iniciar el presente procedimiento, de igual manera la solicitud submateria contiene los requisitos señalados en el artículo 58º de “el Reglamento de la Ley n.º 30556”;

10. Que, asimismo la solicitud y anexos presentados fueron calificados en su aspecto técnico a través el Informe Preliminar n.º 00523-2022/SBN-DGPE-SDAPE del 18 de febrero del 2022, (fojas 12 al 16) determinándose entre otros lo siguiente: **i)** de la consulta realizada al geoportal web de la SUNARP, se observó que el predio materia de evaluación presenta superposición parcial con las partidas n.ºs 11234800 y 11234794; **ii)** revisada la documentación del Plan de Saneamiento presentado se advirtió que en el punto V ítem 5.1 sólo señala que se encuentra dentro del ámbito inscrito en la partida n.º 11161822 de propiedad del Proyecto Especial de Chavimochic; sin embargo, según los documentos técnicos adjuntados por “la administrada” se visualiza que “el predio” presenta superposición parcial con las partidas n.ºs 11234800 y 11234794, sírvase aclarar;

11. Que, mediante el Oficio n.º 01001-2022/SBN-DGPE-SDAPE del 21 de febrero de 2022 (foja 49) debidamente notificado a través de la Mesa de Partes Virtual de “la administrada” el 22 de febrero del 2022 (fojas 51 y 52) esta Subdirección solicitó a “la administrada” se pronuncie con respecto a las observaciones descritas en el párrafo precedente con la finalidad de su aclaración respectiva y de ser el caso remitir nueva documentación; para tal efecto se le otorgó el plazo de cinco (5) días hábiles contados a partir de su notificación de conformidad con el artículo 59º del Reglamento de la Ley n.º 30556;

12. Que, a través del Oficio n.º 00293-2022-ARCC/DE/DSI [(S.I. n.º 06379-2022) foja 53] recepcionado por esta Superintendencia el 01 de marzo del presente año “la administrada”, dentro del plazo otorgado, aclaró lo requerido mediante el Oficio n.º 01001-2022/SBN-DGPE-SDAPE; indicando que “el predio” solo afecta la partida n.º 11234800, para ello remitió la siguiente documentación: **i)** plan de saneamiento físico legal; **ii)** memoria descriptiva de febrero del 2022 suscrito por el ingeniero geógrafo Jorge Isac Obregón Puma y el ingeniero Ernesto Rafael Cárdenas Rodríguez Especialista II en Coordinación de la Dirección de Soluciones Integrales – ARCC; **iii)** plano perimétrico de febrero del 2022 suscrito por el ingeniero geógrafo Jorge Isac Obregón Puma y el ingeniero Ernesto Rafael Cárdenas Rodríguez Especialista II en Coordinación de la Dirección de Soluciones Integrales – ARCC; **e)** plano ubicación-localización de febrero del 2022 suscrito por el ingeniero geógrafo Jorge Isac Obregón Puma y el ingeniero Ernesto Rafael Cárdenas Rodríguez Especialista II en Coordinación de la Dirección de Soluciones Integrales – ARCC (fojas 54 al 60);

13. Que, la documentación remitida por “la administrada” fue evaluada mediante Informe Preliminar n.º 00667-2022/SBN-DGPE-SDAPE del 03 de marzo de 2022 (foja 61), concluyéndose que las observaciones técnicas se encuentran subsanadas; en tal contexto habiéndose calificado la solicitud y subsanación en su aspecto formal, se concluye que cumplen tanto con los requisitos técnicos y legales que establece el artículo 58º de “el Reglamento de la Ley n.º 30556”, los cuales tienen el carácter de declaración jurada; verificándose que “la administrada” ha señalado en el escrito presentado que la entidad competente para aprobar el acto de administración es esta Superintendencia, toda vez que, es un terreno sin

³ Conforme al artículo 2 del “TUO de la Ley n.º 30556”, El Plan es de obligatorio cumplimiento por los tres niveles de gobierno y es aprobado por Decreto Supremo con voto aprobatorio del Consejo de Ministros a propuesta de la Autoridad para la Reconstrucción con Cambios (ARCC). Asimismo, en el indicado artículo se precisa los componentes que comprende El Plan.

construcción, por tal razón corresponde admitir a trámite la solicitud presentada;

De la calificación sustantiva de la solicitud

14. Que, de conformidad con lo prescrito en el numeral 9.5 del artículo 9 del “TUO de la Ley n.º 30556”, para que la Superintendencia Nacional de Bienes Estatales apruebe la transferencia en propiedad o el otorgamiento a través de otro derecho real de predios, a título gratuito y automáticamente, a favor de las entidades ejecutoras de El Plan, se requiere de la concurrencia de tres (3) presupuestos o requisitos para tal efecto, como son: **i)** Que el predio solicitado sea de propiedad estatal, de dominio público o de dominio privado o de las empresas del Estado; **ii)** Que, el pedido formulado se subsuma en los presupuestos de hecho de la afectación en uso; y, **iii)** Que el predio solicitado sea necesario para la implementación de El Plan;

14.1. De la revisión del Informe de diagnóstico y propuesta de saneamiento físico y legal y la solicitud presentada por “la administrada”, así como de los Informes Preliminares n.º 00523 y 00667-2022/SBN-DGPE-SDAPE se tiene que “el predio” se encuentra inscrito en la partida electrónica n.º 11234800 la Oficina Registral de Trujillo a favor del Proyecto Especial Chavimochic; asimismo, no está comprendido dentro del supuesto de exclusión contenido en el numeral 57.2 del artículo 57º de “el Reglamento de la Ley n.º 30556” y que se ha cumplido con remitir los requisitos contenidos en el artículo 58º del citado marco normativo;

14.2. Conforme al artículo 151º del Reglamento de la Ley n.º 29151, aprobado mediante Decreto Supremo n.º 008-2021-VIVIENDA, los presupuestos de hecho para otorgar una afectación en uso, es para que el predio solicitado sea destinado al uso o servicio público para el cumplimiento de sus fines institucionales, y en el presente caso conforme a la documentación presentada por “la administrada” se requiere “el predio” para el cumplimiento de sus fines institucionales, en razón a que el área solicitada se requiere para la instalación de Áreas Auxiliares del Proyecto: “Soluciones Integrales para las Quebradas San Idelfonso y San Carlos”. Asimismo, se tiene que de conformidad con el artículo 1 del “TUO de la Ley n.º 30556”, se ha declarado prioritaria, de interés nacional y necesidad pública la implementación de un Plan Integral para la Reconstrucción con Cambios, con enfoque de gestión del riesgo de desastres, para la reconstrucción y construcción de la infraestructura pública y viviendas afectadas por desastres;

14.3. En cuanto se refiere a que “el predio” solicitado sea necesario para la implementación de “El Plan”. Dichos requisitos han sido acreditados conforme a lo sustentado por “la administrada” en el Informe de diagnóstico y propuesta de saneamiento físico que obra en los actuados;

15. Que, por lo antes analizado, se concluye en primer término que “el predio” es de propiedad estatal y susceptible o pasible de ser materia de actos de administración conforme a lo sustentado por “la administrada”, asimismo la solicitud se subsume en los presupuestos para el otorgamiento de la afectación en uso, y “el predio” se requiere para la instalación de Áreas Auxiliares del Proyecto: “Soluciones Integrales para las Quebradas San Idelfonso y San Carlos”;

16. Que, por otra parte, y en cuanto atañe al plazo de la afectación en uso, el artículo 152º del Reglamento de la Ley n.º 29151, establece que la afectación en uso se otorga a plazo indeterminado o determinado, en atención a la naturaleza de la finalidad para el uso o servicio público, siendo que en el presente caso “la administrada” ha solicitado el otorgamiento del derecho por un plazo determinado de dos (2) años, que serán computados a partir del día siguiente de notificada la presente resolución;

17. Que, en atención a lo expuesto esta Superintendencia tomará como válida la documentación y declaración presentada por “la administrada”, en estricto cumplimiento del marco normativo antes señalado, dado que acorde a la normatividad el titular del proyecto asume entera responsabilidad por lo declarado en el Informe de diagnóstico y propuesta de saneamiento físico y legal y la solicitud presentada; en consecuencia, corresponde afectar en uso “el predio” a plazo determinado de dos (2) años a favor de la

AUTORIDAD PARA LA RECONSTRUCCIÓN CON CAMBIOS para la instalación de Áreas Auxiliares del Proyecto: “Soluciones Integrales para las Quebradas San Idelfonso y San Carlos”;

18. Que, conforme al numeral 5.16 del artículo 5° de Directiva n.° 001-2021/SBN denominada “Disposiciones para la transferencia de propiedad estatal y otorgamiento de otros derechos reales en el marco del Decreto Legislativo n.° 1192”, aprobada mediante la Resolución n.° 0060-2021/SBN del 23 de julio de 2021, la cual se aplica supletoriamente al presente procedimiento, cuando la solicitud de inscripción se realiza a través de la plataforma digital, se remite a la SUNARP la resolución con firma digital y los documentos técnicos presentados por la solicitante, por lo que se anexan a la presente resolución la documentación técnica presentada por “la administrada”;

19. Que, el artículo 64° de “el Reglamento de la Ley n.° 30556” la SBN y la Entidad Ejecutora están exentas de costos registrales de cualquier índole para la implementación del Plan. El pedido de exención sustentado en la Ley debe constar expresamente indicado en la solicitud de información o inscripción y no es objeto de verificación calificación por el Registrador. La solicitud indebida de exención acarrea responsabilidad exclusiva de la entidad que la invoca;

Por lo expuesto, de conformidad con lo dispuesto en “la Ley”, el “ROF de la SBN”, el “TUO de la Ley n.° 30556”, el “TUO de la Ley n.° 27444”, Resolución n.° 005-2022/SBN-GG y el Informe Técnico Legal n.° 0234-2022/SBN-DGPE-SDAPE del 07 de marzo de 2022;

SE RESUELVE:

PRIMERO: APROBAR la **AFECTACIÓN EN USO** a plazo determinado de dos (2) años a favor de la **AUTORIDAD PARA LA RECONSTRUCCIÓN CON CAMBIOS** respecto del área de **15 666,67 m²** ubicado en el distrito de El Porvenir, provincia de Trujillo, departamento de La Libertad; que forma parte de un predio de mayor extensión inscrito a favor del Proyecto Especial Chavimochic en la partida registral n.° 11234800 de la Oficina Registral de Trujillo con CUS Provisional n.° 165528; a fin que los destine para la instalación de Áreas Auxiliares del Proyecto: “Soluciones Integrales para las Quebradas San Idelfonso y San Carlos”, en el marco del Texto Único Ordenado de la Ley n.° 30556 según el plano perimétrico y la memoria descriptiva que sustentan la presente resolución.

SEGUNDO: REMITIR la presente resolución a la Oficina Registral de Trujillo de la SUNARP para los fines de su inscripción correspondiente, la misma que deberá ser efectuada libre del pago de derechos y con la sola presentación de la solicitud respectiva acompañada de esta resolución y de los planos necesarios, de acuerdo a lo estipulado en el artículo 64° del Reglamento de la Ley n.° 30556 aprobado por D.S. n.° 003-2019-PCM.

TERCERO: Disponer la publicación de la presente Resolución en la Sede Digital de la Superintendencia Nacional de Bienes Estatales (www.gob.pe/sbn), el mismo día de su aprobación.

Regístrese, comuníquese y publíquese.

Visado por:

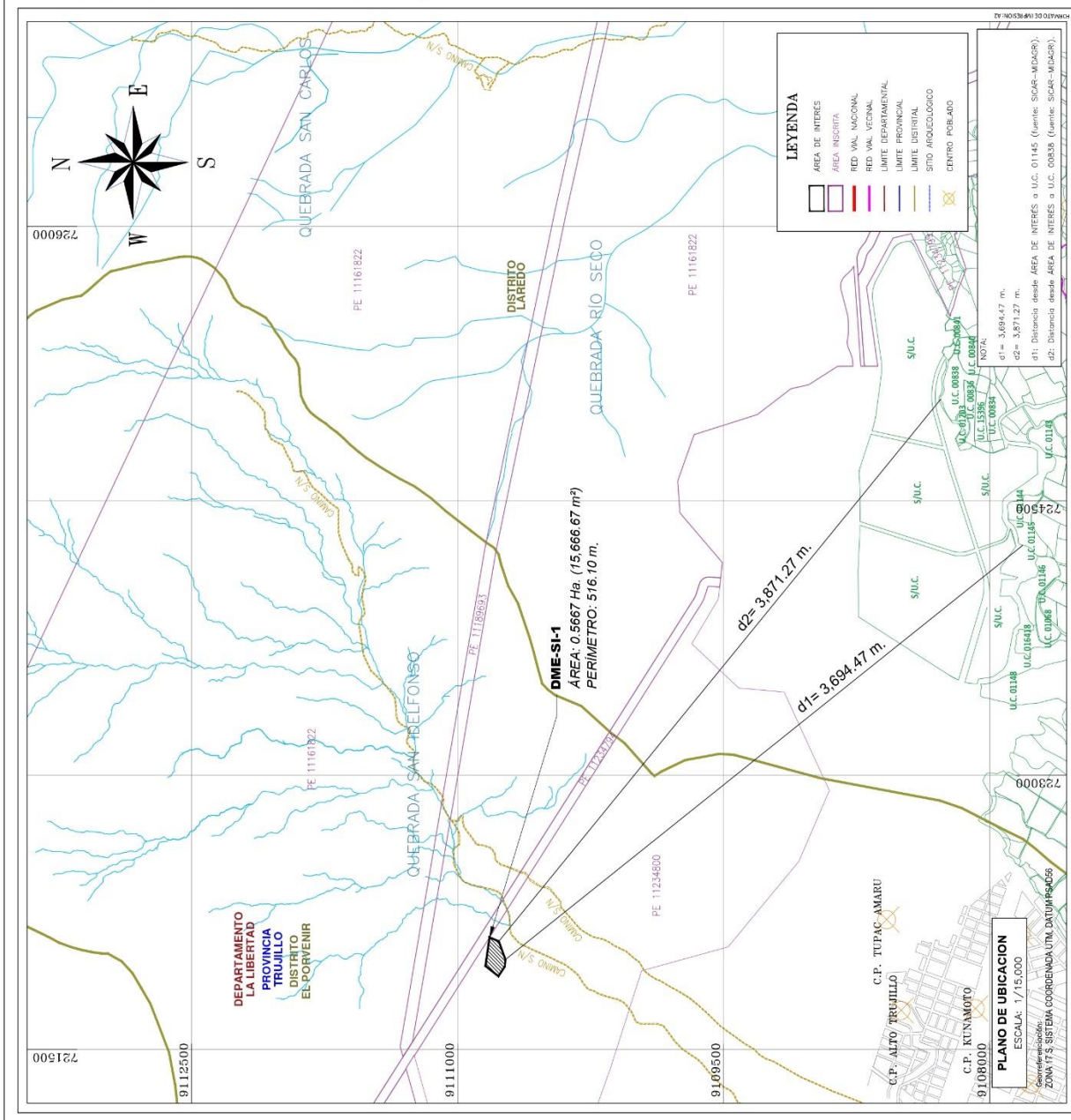
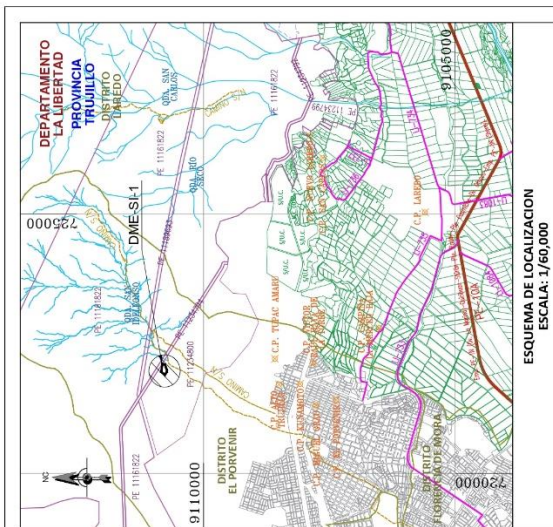
Profesional SDAPE

Profesional SDAPE

Profesional SDAPE

Firmado por:

Subdirector de Administración del Patrimonio Estatal



PERÚ **RECONSTRUCCIÓN** UN CAMINO **BESALCO** **STRACON**

Presidencia del Consejo de Ministros

COORDENADAS UTM
DATUM GEODÉSICO PSAD56 - ZONA 17 S

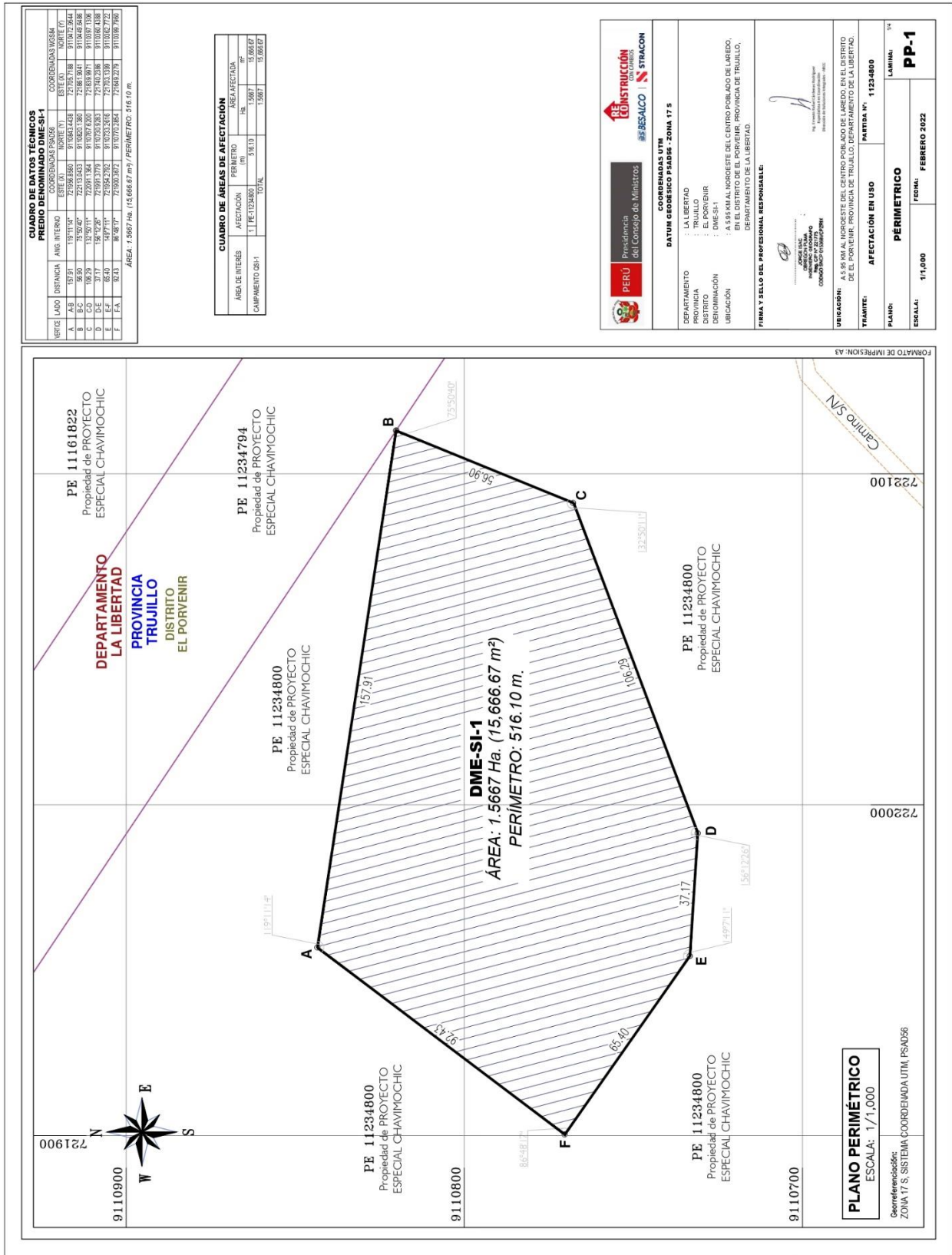
DEPARTAMENTO : LA LIBERTAD
PROVINCIA : TRUJILLO
DISTRITO : EL PORVENIR
DENOMINACIÓN : DME-SI-1
UBICACIÓN : A 5.65 KM AL NOROCCIDENTE DEL CENTRO POBLADO DE LAREDO, AN EL DISTRITO DE EL PORVENIR, PROVINCIA DE TRUJILLO, DEPARTAMENTO DE LA LIBERTAD.

FIRMA Y SELLO DEL PROFESIONAL RESPONSABLE

UBICACIÓN: A 5.65 KM AL NOROCCIDENTE DEL CENTRO POBLADO DE LAREDO EN EL DISTRITO DE EL PORVENIR, PROVINCIA DE TRUJILLO, DEPARTAMENTO DE LA LIBERTAD.

TRÁMITE: AFECCIÓN EN USO PARTIDA N°: 11234800

PLANO: UBICACIÓN - LOCALIZACIÓN LAMINA: 414
ESCALA: INDICADA FECHA: FEBRERO 2022



**CUADRO DE DATOS TÉCNICOS
PRECIO DENOMINADO DME-SI-1**

VERDE	LADO	DISTANCIA	ANG. INTERIO	COORDENADAS PSEUDAS	COORDENADAS WGS84
				ESTE (X)	NORTE (Y)
A	AB	56.50	152°54'28"	72033.0433	910063.1386
B	BC	132.50	120°00'00"	72033.0433	910063.1386
C	CD	106.29	132°54'28"	72033.0433	910063.1386
D	DE	37.17	152°54'28"	72033.0433	910063.1386
E	EF	65.40	120°00'00"	72033.0433	910063.1386
F	FA	84.31	152°54'28"	72033.0433	910063.1386
ÁREA: 1.5667 Ha. (15.666.67 m ²) / PERÍMETRO: 516.10 m.					

CUADRO DE ÁREAS DE AFECTACIÓN

ÁREA DE INTERÉS	AFECTACIÓN	PERÍMETRO (m)	ÁREA AFECTADA (Ha.)
CAMPAMENTO QSH-1	T1	15.987	15.9867
	TOTAL	15.987	15.9867

PERU | Presidencia del Consejo de Ministros | **RECONSTRUCCIÓN** | **SESAICO** | **STRACON**

DATUM GEODÉSICO UTM
 COORDENADAS UTM
 ZONA 17 S

DEPARTAMENTO : LA LIBERTAD
 PROVINCIA : TRUJILLO
 DISTRITO : EL PORVENIR
 UBICACIÓN : A 565 M AL NOROESTE DEL CENTRO PUEBLADO DEL AREDO, EN EL DISTRITO DEL PORVENIR, PROVINCIA DE TRUJILLO, DEPARTAMENTO DE LA LIBERTAD.

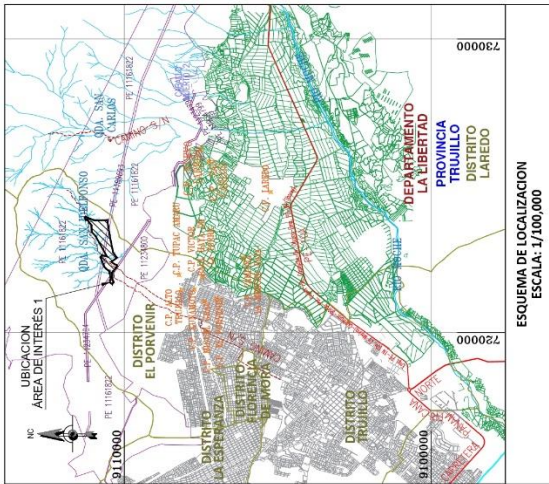
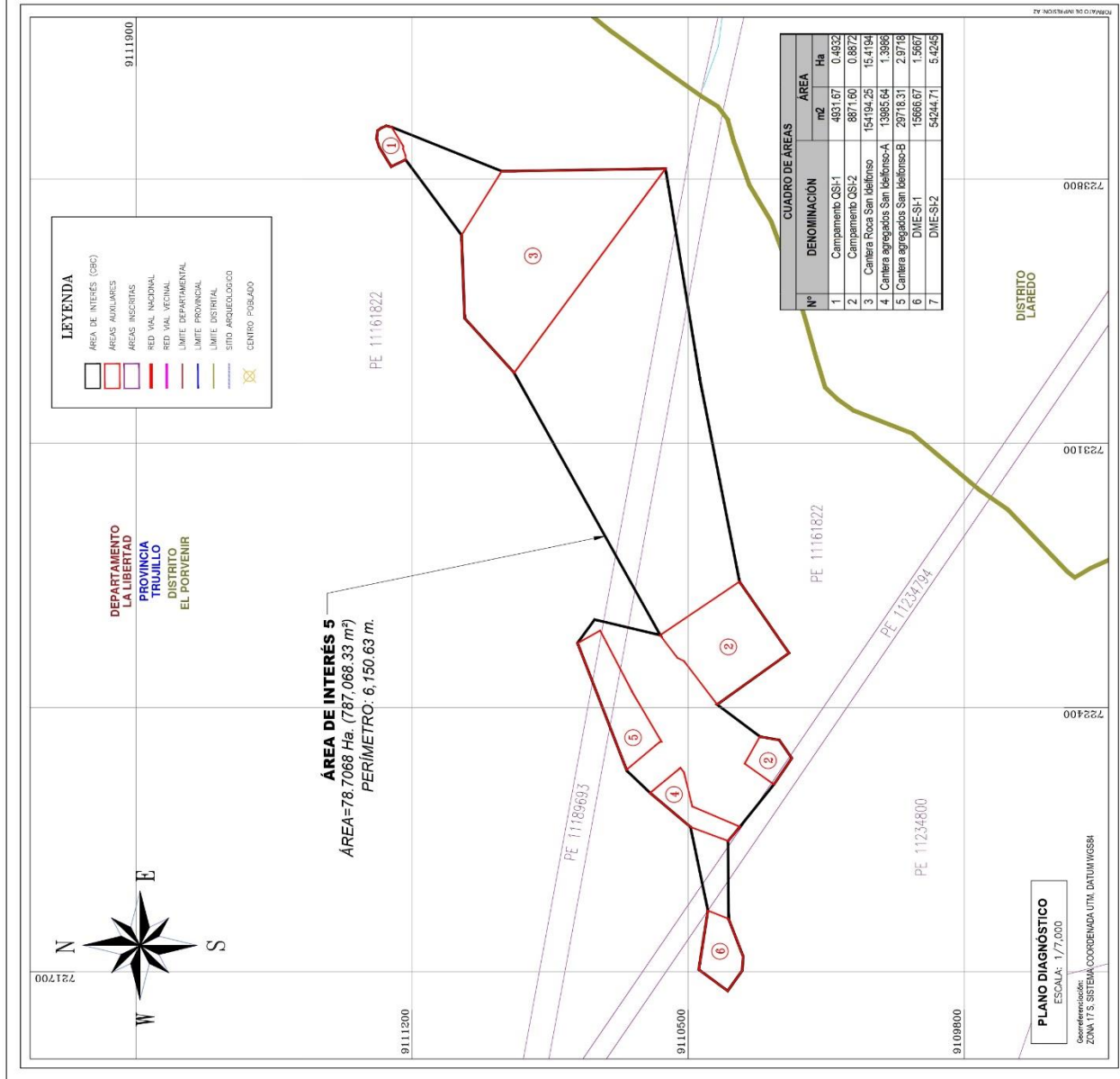
FIRMA Y SELLO DEL PROFESIONAL RESPONSABLE:

UNIDAD: A 565 M AL NOROESTE DEL CENTRO PUEBLADO DEL AREDO, EN EL DISTRITO DEL PORVENIR, PROVINCIA DE TRUJILLO, DEPARTAMENTO DE LA LIBERTAD.

TRAMITE: AFECTACIÓN EN USO | **PARTIDA N°:** 11234800

PLANO: PERIMETRICO | **LAVINA:** PP-1

ESCALA: 1:1,000 | **FECHA:** FEBRERO 2022



RE CONSTRUCCIÓN
 CON CAMBIOS

BESALCO | **STRACON**

PERÚ Presidencia del Consejo de Ministros

COORDENADAS UTM
 DATUM GEODÉSICO WGS84 - ZONA 17 S

DEPARTAMENTO : LA LIBERTAD
 PROVINCIA : TRUJILLO
 DISTRITO : EL PORVENIR
 DENOMINACIÓN : ÁREA DE INTERÉS 5
 UBICACIÓN : SE ENCUENTRA EN LA QUERRADA SAN ISIDRO, ENTRE EL CERRO ALTO Y EL CENTRO POBLADO LAREDO, A 5.07 km DEL SITIO ARQUEOLÓGICO CABALLO MUERTO 2 Y 5.69km DEL CENTRO POBLADO LAREDO

FIRMA Y SELLO DEL PROFESIONAL RESPONSABLE:

ING. FRANCISCO JAVIER CARRERA RODRÍGUEZ
 INGENIERO GEODÉSICO
 COLEGIO N.º 11234794

TRÁMITE: PARTIDA N.º: 11161822 11234794
 11189693 11234800
 PLANO: PLANO DIAGNÓSTICO LÁMINA: 1/1
 ESCALA: 1/7,000 FECHA: FEBRERO 2022

PUL-1

MEMORIA DESCRIPTIVA

Referencia Plano Perimétrico PP-1 y Plano Ubicación-Localización PUL-1

1. DENOMINACIÓN

El predio se denomina: DME-SI-1

2. UBICACIÓN DEL PREDIO

2.1. Ubicación Política

Departamento : LA LIBERTAD
Provincia : TRUJILLO
Distrito : EL PORVENIR
Referencia : A 5.95 KM AL NOROESTE DEL CENTRO POBLADO DE LAREDO, EN EL DISTRITO DE EL PORVENIR, PROVINCIA DE TRUJILLO, DEPARTAMENTO DE LA LIBERTAD.

2.2. Ubicación Cartográfica.

Coordenadas UTM del centroide, Este: 722003.8104 m., Norte: 9110787.7578 m.

3. LINDEROS Y MEDIDAS PERIMÉTRICAS

Los linderos y medidas perimétricas del predio son los siguientes:

LINDERO	PERÍMETRO	COLINDANTE
Por el Norte	Desde el vértice A hasta el vértice B en línea recta de un (01) tramo: tramo A-B de 157.91 m.	Colinda con predio inscrito en PE 11234800 (Propiedad de PROYECTO ESPECIAL CHAVIMOCHIC).
Por el Este	Desde el vértice B hasta el vértice C en línea recta de un (01) tramo: tramo B-C de 56.90 m.	Colinda con predio inscrito en PE 11234800 (Propiedad de PROYECTO ESPECIAL CHAVIMOCHIC).
Por el Sur	Desde el vértice C hasta el vértice F en línea quebrada de tres (03) tramos: tramo C-D de 106.29 m., tramo D-E de 37.17 m., tramo E-F de 65.4 m.	Colinda con predio inscrito en PE 11234800 (Propiedad de PROYECTO ESPECIAL CHAVIMOCHIC).
Por el Oeste	Desde el vértice F hasta el vértice A en línea recta de un (01) tramo: tramo F-A de 92.43 m.	Colinda con predio inscrito en PE 11234800 (Propiedad de PROYECTO ESPECIAL CHAVIMOCHIC).

4. ÁREA

El área del predio es de 1.5667 Ha. (15,666.67 m²).

5. PERÍMETRO

El perímetro del predio es de 516.10 m.

6. COORDENADAS UTM DE LOS VÉRTICES DEL PREDIO

Las coordenadas de los vértices del predio están georreferenciadas a los sistemas geodésicos WGS84 y PSAD56, proyección UTM y Zona 17 Sur.

CUADRO DE COORDENADAS UTM (metros)

CUADRO DE DATOS TÉCNICOS PREDIO DENOMINADO DME-SI-1							
VERTICE	LADO	DISTANCIA	ANG. INTERNO	COORDENADAS PSAD56		COORDENADAS WGS84	
				ESTE (X)	NORTE (Y)	ESTE (X)	NORTE (Y)
A	A-B	157.91	119°11'14"	721956.8580	9110843.4438	721705.7188	9110472.9544
B	B-C	56.90	75°50'40"	722113.0433	9110820.1380	721861.9041	9110449.6486
C	C-D	106.29	132°50'11"	722091.1364	9110767.6200	721839.9971	9110397.1306
D	D-E	37.17	156°12'26"	721991.3779	9110730.9283	721740.2386	9110360.4388
E	E-F	65.40	149°7'11"	721954.2792	9110733.2616	721703.1399	9110362.7722
F	F-A	92.43	86°48'17"	721900.3672	9110770.2854	721649.2279	9110399.7960

7. OBSERVACIONES

- La presente Memoria Descriptiva y el Plano Perimétrico y Ubicación de referencia, han sido elaborados siguiendo los requerimientos establecidos en la Directiva N° 002-2014-SUNARP-SN aprobada por Resolución N° 120-2014-SUNARP-SN del 30.05.2014, realizando para ello, las indagaciones y estudios los cuales ha sido posible acceder.
- La información técnica contenida en la presente memoria y el plano de referencia, se encuentran georreferenciados en los DATUM UTM, WGS 84 y PSAD56, ZONA 17 Sur.

Trujillo, febrero de 2022


.....
JORGE ISAC
OBREGON PUMA
INGENIERO GEOGRAFO
Reg. CIP N° 221775
CODIGO SNCP 015368VCPZRIX


Ing. Ernesto Rafael Cárdenas Rodríguez
Especialista II en Coordinación
Dirección de Soluciones Integrales - ARCC