

**SUPERINTENDENCIA
NACIONAL DE
BIENES NACIONALES**



**SUBDIRECCIÓN DE
ADMINISTRACIÓN
DEL
PATRIMONIO
ESTATAL**

RESOLUCIÓN N° 0133-2022/SBN-DGPE-SDAPE

San Isidro, 22 de febrero del 2022

VISTO:

El Expediente n.º 195-2022/SBNSDAPE, que sustenta el procedimiento administrativo de **AFECTACIÓN EN USO** en el marco del Texto Único Ordenado de la Ley n.º 30556 solicitado por la **AUTORIDAD PARA LA RECONSTRUCCIÓN CON CAMBIOS**, respecto del predio de 4 931.67 m² que forma parte de un predio de mayor extensión, denominada Lote Remanente Sector VI 3ra Etapa, Valle Moche, ubicado en el distrito de El Porvenir, provincia de Trujillo, departamento de La Libertad; inscrito a favor del Proyecto Especial CHAVIMOCHIC en la partida registral n.º 11161822 de la Oficina Registral de Trujillo, con CUS Provisional n.º 165487; en adelante “el predio”; y,

CONSIDERANDO:

1. Que, la Superintendencia Nacional de Bienes Estatales, es el ente rector del Sistema Nacional de Bienes Estatales encargada de normar y supervisar las acciones que realicen las entidades que conforman el mencionado Sistema, en materia de adquisición, disposición, administración y registro de los predios estatales a nivel nacional, así como de ejecutar dichos actos respecto de los predios estatales que se encuentran bajo su competencia, procurando optimizar su uso y valor, conforme al Texto Único Ordenado de la Ley General del Sistema Nacional de Bienes Estatales¹ (en adelante “TUO de la Ley”) y su Reglamento aprobado por el D.S. n.º 008-2021-VIVIENDA (en adelante “el Reglamento”);

2. Que, de conformidad con lo dispuesto por los artículos 43º y 44º del Reglamento de Organización y Funciones de la Superintendencia Nacional de Bienes Estatales² (en adelante “ROF de la SBN”), la Subdirección de Administración del Patrimonio Estatal – SDAPE, es el órgano competente en primera instancia, para sustentar y aprobar los actos de adquisición y administración de los bienes estatales bajo competencia de la SBN, procurando con ello una eficiente gestión de éstos, racionalizando su uso y optimizando su valor;

De la solicitud presentada y del marco normativo

3. Que, mediante Oficio n.º 00159 - 2022-ARCC-DE-DS presentado el 16 de febrero del 2022 [(S.I. n.º 05061-2022) fojas 01 y 02]] la **AUTORIDAD PARA LA RECONSTRUCCIÓN CON CAMBIOS** representado por el señor Joan Manuel Cáceres Dávila, Director de Soluciones Integrales designado mediante Resolución Ministerial n.º 00123-2020-ARCC/DE en atención a las facultades otorgadas mediante la Resolución de Dirección Ejecutiva n.º 00009-2022-ARCC/DE (en adelante “la administrada”) solicitó la

¹ Aprobado por el Decreto Supremo n.º 019-2019-VIVIENDA, publicado en el diario oficial “El Peruano”, el 10 de julio de 2019.

² Aprobado por el Decreto Supremo N° 016-2010-VIVIENDA, publicada en el diario oficial “El Peruano”, el 22 de diciembre de 2010.

afectación en uso por un plazo de dos (2) años de “el predio” para la instalación de áreas auxiliares del proyecto: “Soluciones Integrales para las Quebradas San Idelfonso y San Carlos”, para tal efecto presentó los documentos siguientes: **a)** Plan de saneamiento físico legal Campamento QSI-1; **b)** Certificado de Búsqueda Catastral suscrito por la abogada certificadora de la Zona Registral n.º V – Sede Trujillo Abog. Diana Carlos Coronado del 28 de enero del 2022; **c)** Plano diagnóstico PUL -1 de febrero del 2022 suscrito por el Ingeniero Geógrafo Jorge Isac Obregón Puma y el Ingeniero Ernesto Rafael Cárdenas Rodríguez Especialista II en Coordinación de la Dirección de Soluciones Integrales – ARCC; **d)** Plano perimétrico PP-1 de febrero del 2022 suscrito por el Ingeniero Geógrafo Jorge Isac Obregón Puma y el Ingeniero Ernesto Rafael Cárdenas Rodríguez Especialista II en Coordinación de la Dirección de Soluciones Integrales – ARCC; **e)** Plano de ubicación – localización PUL-1 de febrero del 2022 suscrito por el Ingeniero Geógrafo Jorge Isac Obregón Puma y el Ingeniero Ernesto Rafael Cárdenas Rodríguez Especialista II en Coordinación de la Dirección de Soluciones Integrales – ARCC; **g)** Memoria descriptiva de febrero del 2022 suscrito por el ingeniero geógrafo Jorge Isac Obregón Puma y el ingeniero Ernesto Rafael Cárdenas Rodríguez Especialista II en Coordinación de la Dirección de Soluciones Integrales – ARCC (fojas 3 al 15);

4. Que, el numeral 9.5 del artículo 9º del Texto Único Ordenado de la Ley n.º 30556, Ley que aprueba Disposiciones de carácter extraordinario para las intervenciones del Gobierno Nacional frente a desastres y que dispone la creación de la Autoridad para la Reconstrucción con Cambios aprobado por el Decreto Supremo n.º 094-2018-PCM (en adelante el “TUO de la Ley n.º 30556”), dispone que la Superintendencia Nacional de Bienes Estatales a solicitud de las Entidades Ejecutoras, en un plazo máximo de siete (07) días hábiles contados desde la fecha de la solicitud, emite y notifica la resolución administrativa. Dentro del mismo plazo la Superintendencia Nacional de Bienes Estatales solicita a la Superintendencia Nacional de los Registros Públicos la inscripción correspondiente. Esta resolución es irrecurrible en vía administrativa o judicial; asimismo, el citado artículo dispone que la Superintendencia Nacional de los Registros Públicos queda obligada a registrar los inmuebles y/o edificaciones a nombre de las Entidades Ejecutoras;

5. Que, asimismo el indicado numeral 9.5 en su segundo párrafo precisa que los predios y/o edificaciones de propiedad estatal de dominio público o de dominio privado y de propiedad de las empresas del Estado requeridos para la implementación del Plan Integral para la Reconstrucción con Cambios (en adelante “El Plan”), son otorgados en uso o propiedad a las Entidades Ejecutoras de El Plan a título gratuito y automáticamente en la oportunidad que estos lo requieran;

6. Que, por su parte el artículo 57º del Reglamento de la Ley n.º 30556 aprobado por D.S. n.º 003-2019-PCM (en adelante “el Reglamento de la Ley n.º 30556”) dispone que la transferencia o el otorgamiento de derechos que aprueba la SBN o la Dirección General de Abastecimiento (DGA) del Ministerio de Economía y Finanzas, según corresponda, a favor de las Entidades Ejecutoras comprende los predios o bienes inmuebles de propiedad del Estado, de dominio público o dominio privado, y de propiedad de las empresas del Estado, inscritos registralmente o no, requeridos para la implementación del Plan, el cual no comprende a los bienes inmuebles de propiedad privada, predios o bienes inmuebles integrantes del Patrimonio Cultural de la Nación de carácter prehispánico y las tierras y territorios de pueblos indígenas u originarios y aquellos de propiedad o en posesión de las comunidades campesinas y nativas y reservas indígenas; asimismo, conforme a los numerales 60.2 y 60.3 del artículo 60º de “el Reglamento de la Ley n.º 30556”, los actos que aprueba la SBN a favor de la entidad ejecutora del plan se sustenta en la documentación presentada en la solicitud por dicha entidad;

7. Que, siendo esto así, el procedimiento de aprobación de constitución de otros derechos reales que no involucren el desplazamiento patrimonial del predio estatal, se efectúa a título gratuito y sobre la base de la información brindada por el solicitante, tanto en la documentación presentada como la consignada en el informe de diagnóstico y propuesta de saneamiento físico legal, documentos que adquieren calidad de declaración jurada de conformidad con el numeral 58.2 del artículo 58º de “el Reglamento de la Ley n.º 30556”, no siendo necesario ni obligatorio el cumplimiento de otros requisitos por parte del solicitante ni la SBN, tales como inspección técnica del predio, obtención de Certificados de Parámetros Urbanísticos, entre otros;

8. Que, el artículo 61º de “el Reglamento de la Ley n.º 30556” dispone que la existencia de cargas como la anotación de demanda, patrimonio cultural, concesiones, derecho de superficie, gravámenes, actos de administración a favor de particulares, ocupaciones ilegales, superposiciones,

duplicidad de partidas, reservas naturales, no limitan el otorgamiento de derechos de uso o la transferencia del predio o bien inmueble de propiedad del Estado, correspondiendo a la Entidad Ejecutora efectuar los trámites o coordinaciones necesarias para obtener la libre disponibilidad del área en relación a la ejecución del Plan. Estas circunstancias deben constar en la Resolución que aprueba el acto. Es responsabilidad de la Entidad Ejecutora efectuar la defensa judicial, administrativa o extrajudicial del predio o bien inmueble sobre el proceso de saneamiento iniciado;

De la calificación formal de la solicitud

9. Que, de la calificación de la solicitud presentada en su aspecto legal, se tiene lo siguiente: De conformidad con el segundo párrafo del numeral 9.5 del artículo 9° del “TUO de la Ley n.° 30556”, los predios requeridos para la implementación de “El Plan”³, son otorgados a las entidades ejecutoras del indicado plan, y de conformidad con el numeral 3.1 del artículo 3° del señalado marco normativo, la Autoridad para la Reconstrucción con Cambios, es la encargada de liderar, implementar y, cuando corresponda, ejecutar “el Plan”, en consecuencia queda acreditada la competencia de la indicada autoridad para iniciar el presente procedimiento, de igual manera la solicitud submateria contiene los requisitos señalados en el artículo 58° de “el Reglamento de la Ley n.° 30556”;

10. Que, asimismo la solicitud y anexos presentados fueron calificados en su aspecto técnico a través del Informe Preliminar n.° 0493-2022/SBN-DGPE-SDAPE del 17 de febrero de 2022 (fojas 17 al 20); el cual señala que: **1)** “el predio” se encuentra inscrito en la partida registral n.° 11161822 de la Oficina Registral de Trujillo, a favor del Proyecto Especial CHAVIMOCHIC, y no se encuentra registrado CUS, sin embargo, a la actualidad ya cuenta con el CUS provisional n.° 165487; **2)** De la revisión de la base gráfica a través del Geoportal no se identificaron procesos judiciales, cargas, superposiciones con comunidades campesinas, zonas arqueológicas, ni otros; **3)** De la revisión del aplicativo JMAP se identificó que “el predio” recae sobre el Expediente n.° 111-2022/SBNSDAPE en trámite, el cual pertenece a “la administrada”; y, **4)** “la administrada” cumplió con los requisitos señalados en “el Reglamento de la Ley n.° 30556”;

11. Que, en tal contexto habiéndose calificado la solicitud en su aspecto formal, se concluye que la misma cumple tanto con los requisitos técnicos y legales que establece el artículo 58° de “el Reglamento de la Ley n.° 30556”, los cuales tienen el carácter de declaración jurada; verificándose que “la administrada” ha señalado en el escrito presentado que la entidad competente para aprobar el acto de administración es esta Superintendencia, toda vez que, es un terreno sin construcción, por tal razón corresponde admitir a trámite la solicitud presentada;

De la calificación sustantiva de la solicitud

12. Que, de conformidad con lo prescrito en el numeral 9.5 del artículo 9 del “TUO de la Ley n.° 30556”, para que la Superintendencia Nacional de Bienes Estatales apruebe la transferencia en propiedad o el otorgamiento a través de otro derecho real de predios, a título gratuito y automáticamente, a favor de las entidades ejecutoras de “El Plan”, se requiere de la concurrencia de tres (03) presupuestos o requisitos para tal efecto, como son: **i)** Que el predio solicitado sea de propiedad estatal, de dominio público o de dominio privado o de las empresas del Estado, **ii)** Que, el pedido formulado se subsuma en los presupuestos de hecho de la afectación en uso; y, **iii)** Que el predio solicitado sea necesario para la implementación de “El Plan”;

12.1. De la revisión del Informe de diagnóstico y propuesta de saneamiento físico y legal y la solicitud presentada por “la administrada”, así como del Informe Preliminar n.° 493-2022/SBN-DGPE-SDAPE del 17 de febrero de 2022, se tiene que “el predio” se encuentra inscrito a favor del Proyecto Especial CHAVIMOCHIC; asimismo, no están comprendidos dentro del supuesto de exclusión contenido en el numeral 57.2 del artículo 57° de “el Reglamento de la Ley n.° 30556” y que se ha cumplido con remitir los requisitos contenidos en el artículo 58° del citado marco normativo;

De igual forma, de la revisión del Informe de diagnóstico y propuesta de saneamiento

³ Conforme al artículo 2 del “TUO de la Ley n.° 30556”, El Plan es de obligatorio cumplimiento por los tres niveles de gobierno y es aprobado por Decreto Supremo con voto aprobatorio del Consejo de Ministros a propuesta de la Autoridad para la Reconstrucción con Cambios (ARCC). Asimismo, en el indicado artículo se precisa los componentes que comprende El Plan.

físico “el predio” estaría superpuesto con la concesión minera denominada Josué 2021 con código 30003621;

12.2. Conforme al artículo 151° de “el Reglamento”, los presupuestos de hecho para otorgar una afectación en uso, es para que el predio solicitado sea destinado al uso o servicio público para el cumplimiento de sus fines institucionales, y en el presente caso conforme a la documentación presentada por “la administrada” se requiere “el predio” para el cumplimiento de sus fines institucionales, en razón a que el área solicitada se requiere para la instalación de áreas auxiliares del Proyecto denominado “Soluciones Integrales para las Quebradas San Idelfonso y San Carlos”. Asimismo, se tiene que de conformidad con el artículo 1° del “TUO de la Ley n.° 30556”, se ha declarado prioritaria, de interés nacional y necesidad pública la implementación de un Plan Integral para la Reconstrucción con Cambios, con enfoque de gestión del riesgo de desastres, para la reconstrucción y construcción de la infraestructura pública y viviendas afectadas por desastres;

12.3. En cuanto se refiere a que “el predio” solicitado sea necesario para la implementación de “El Plan”; dicho requisito ha sido acreditado conforme a lo sustentado por “la administrada” en el Informe de diagnóstico y propuesta de saneamiento físico que obra en los actuados;

13. Que, por lo antes analizado, se concluye en primer término que “el predio” es de propiedad estatal y susceptible o pasible de ser materia de actos de administración, asimismo conforme a lo sustentado por “la administrada”, la solicitud se subsume en los presupuestos para el otorgamiento de la afectación en uso, y que “el predio” se requiere para la instalación de áreas auxiliares del Proyecto: “Soluciones Integrales para las Quebradas San Idelfonso y San Carlos que forma parte de “El Plan”;

14. Que, por otra parte, y en cuanto atañe al plazo de la afectación en uso, el artículo 152° de “el Reglamento”, establece que la afectación en uso se otorga a plazo indeterminado o determinado, en atención a la naturaleza de la finalidad para el uso o servicio público, siendo que en el presente caso “la administrada” ha solicitado el otorgamiento del derecho por un plazo de dos (02) años;

15. Que, en atención a lo expuesto esta Superintendencia tomará como válida la documentación y declaración presentada por “la administrada”, en estricto cumplimiento del marco normativo antes señalado, dado que acorde a la normatividad el titular del proyecto asume entera responsabilidad por lo declarado en el Informe de diagnóstico y propuesta de saneamiento físico y legal y la solicitud presentada; en consecuencia, corresponde afectar en uso “el predio” a plazo determinado a favor de la AUTORIDAD PARA LA RECONSTRUCCIÓN CON CAMBIOS para la instalación de áreas auxiliares del Proyecto: “Soluciones Integrales para las Quebradas San Idelfonso y San Carlos”;

16. Que, conforme al numeral 5.16 del artículo 5° de Directiva n.° 001-2021/SBN denominada “Disposiciones para la transferencia de propiedad estatal y otorgamiento de otros derechos reales en el marco del Decreto Legislativo n.° 1192”, aprobada mediante la Resolución n.° 0060-2021/SBN del 23 de julio de 2021, la cual se aplica supletoriamente al presente procedimiento, cuando la solicitud de inscripción se realiza a través de la plataforma digital, se remite a la SUNARP la resolución con firma digital y los documentos técnicos presentados por la solicitante, por lo que se anexan a la presente resolución la documentación técnica presentada por “la administrada”;

17. Que, el artículo 64° de “el Reglamento de la Ley n.° 30556”, la Superintendencia Nacional de Bienes Estatales y la Entidad Ejecutora están exentas de costos registrales de cualquier índole para la implementación de “El Plan”. El pedido de exención sustentado en la Ley debe constar expresamente indicado en la solicitud de información o inscripción y no es objeto de verificación calificación por el Registrador. La solicitud indebida de exención acarrea responsabilidad exclusiva de la entidad que la invoca;

Por lo expuesto, de conformidad con lo dispuesto en “TUO de la Ley”, “el Reglamento”, el “ROF de la SBN”, el “TUO de la Ley n.° 30556”, “el Reglamento de la Ley n.° 30556”, el “TUO de la Ley n.° 27444”, la Resolución n.° 009-2022/SBN-GG, y el Informe Técnico Legal n.° 0179-2022/SBN-DGPE-SDAPE del 22 de febrero de 2022;

SE RESUELVE:

PRIMERO: APROBAR la **AFECTACIÓN EN USO** a plazo determinado de dos (02) años a favor de la **AUTORIDAD PARA LA RECONSTRUCCIÓN CON CAMBIOS** respecto del predio de 4 931.67 m² que forma parte de un predio de mayor extensión, denominada Lote Remanente Sector VI 3ra Etapa, ubicado en el distrito de El Porvenir, provincia de Trujillo, departamento de La Libertad; inscrito a favor del **Proyecto Especial CHAVIMOCHIC** en la partida registral n.º 11161822 de la Oficina Registral de Trujillo y CUS Provisional n.º 165487, con la finalidad de que sea destinado a la instalación de áreas auxiliares del proyecto denominado “Soluciones Integrales para las Quebradas San Idelfonso y San Carlos” en el marco del Texto Único Ordenado de la Ley n.º 30556 según el plano y la memoria descriptiva que sustentan la presente resolución.

SEGUNDO: REMITIR la presente resolución a la Oficina Registral de Trujillo de la SUNARP para los fines de su inscripción correspondiente, la misma que deberá ser efectuada libre del pago de derechos y con la sola presentación de la solicitud respectiva acompañada de esta resolución y de los planos necesarios, de acuerdo a lo estipulado en el artículo 64º del Reglamento de la Ley n.º 30556 aprobado por D.S. n.º 003-2019-PCM.

TERCERO: Disponer la publicación de la presente Resolución en la Sede Digital de la Superintendencia Nacional de Bienes Estatales (www.gob.pe/sbn), el mismo día de su aprobación.

Regístrese, comuníquese y publíquese.

Visado por:

Profesional SDAPE

Profesional SDAPE

Profesional SDAPE

Firmado por:

Subdirectora (e) de Administración del Patrimonio Estatal

MEMORIA DESCRIPTIVA

Referencia Plano Perimétrico PP-1 y Plano Ubicación-Localización PUL-1

1. DENOMINACIÓN

El predio se denomina: CAMPAMENTO QSI-1

2. UBICACIÓN DEL PREDIO

2.1. Ubicación Política

Departamento : LA LIBERTAD
Provincia : TRUJILLO
Distrito : EL PORVENIR
Referencia : A 6.06 KM AL NOROESTE DEL CENTRO POBLADO DE LAREDO, EN EL DISTRITO DE EL PORVENIR, PROVINCIA DE TRUJILLO, DEPARTAMENTO DE LA LIBERTAD.

2.2. Ubicación Cartográfica.

Coordenadas UTM del centroide, Este: 724139.4920 m., Norte: 9111624.7437 m.

3. LINDEROS Y MEDIDAS PERIMÉTRICAS

Los linderos y medidas perimétricas del predio son los siguientes:

LINDERO	PERÍMETRO	COLINDANTE
Por el Norte	Desde el vértice A hasta el vértice D en línea quebrada de tres (03) tramos: tramo A-B de 60.6 m., tramo B-C de 21.64 m., tramo C-D de 22.1 m.	Colinda con predio inscrito en PE 11161822 (Propiedad de PROYECTO ESPECIAL CHAVIMOCHIC).
Por el Este	Desde el vértice D hasta el vértice G en línea quebrada de tres (03) tramos: tramo D-E de 11.93 m., tramo E-F de 13.84 m., tramo F-G de 13.86 m.	Colinda con predio inscrito en PE 11161822 (Propiedad de PROYECTO ESPECIAL CHAVIMOCHIC).
Por el Sur	Desde el vértice G hasta el vértice K en línea quebrada de cuatro (04) tramos: tramo G-H de 60.1 m., tramo H-I de 5.82 m., tramo I-J de 19.17 m., tramo J-K de 10.76 m.	Colinda con Camino S/N y con predio inscrito en PE 11161822 (Propiedad de PROYECTO ESPECIAL CHAVIMOCHIC).
Por el Oeste	Desde el vértice K hasta el vértice A en línea recta de un (01) tramo: tramo K-A de 41.06 m.	Colinda con predio inscrito en PE 11161822 (Propiedad de PROYECTO ESPECIAL CHAVIMOCHIC).

4. ÁREA

El área del predio es de 0.4932 Ha. (4,931.67 m²).

5. PERÍMETRO

El perímetro del predio es de 280.88 m.

6. COORDENADAS UTM DE LOS VÉRTICES DEL PREDIO

Las coordenadas de los vértices del predio están georreferenciadas a los sistemas geodésicos WGS84 y PSAD56, proyección UTM y Zona 17 Sur.

CUADRO DE COORDENADAS UTM (metros)

CUADRO DE DATOS TÉCNICOS PREDIO DENOMINADO CAMPAMENTO QSI-1							
VERTICE	LADO	DISTANCIA	ANG. INTERNO	COORDENADAS PSAD56		COORDENADAS WGS84	
				ESTE (X)	NORTE (Y)	ESTE (X)	NORTE (Y)
A	A-B	60.60	93°29'16"	724084.1233	9111623.5081	723833.0000	9111253.0000
B	B-C	21.64	165°57'33"	724136.3776	9111654.1899	723885.2543	9111283.6818
C	C-D	22.10	158°32'22"	724157.1399	9111660.2923	723906.0166	9111289.7841
D	D-E	11.93	132°48'43"	724179.1522	9111658.3348	723928.0289	9111287.8267
E	E-F	13.84	166°35'20"	724186.4513	9111648.9013	723935.3280	9111278.3931
F	F-G	13.86	143°46'36"	724192.1507	9111636.2898	723941.0274	9111265.7817
G	G-H	60.10	132°0'38"	724189.2920	9111622.7292	723938.1687	9111252.2211
H	H-I	5.82	140°11'49"	724137.3023	9111592.5840	723886.1790	9111222.0759
I	I-J	19.17	209°0'50"	724131.5658	9111593.5642	723880.4426	9111223.0561
J	J-K	10.76	162°23'6"	724113.4767	9111587.2233	723862.3534	9111216.7152
K	K-A	41.06	115°13'48"	724102.7196	9111586.9037	723851.5964	9111216.3955

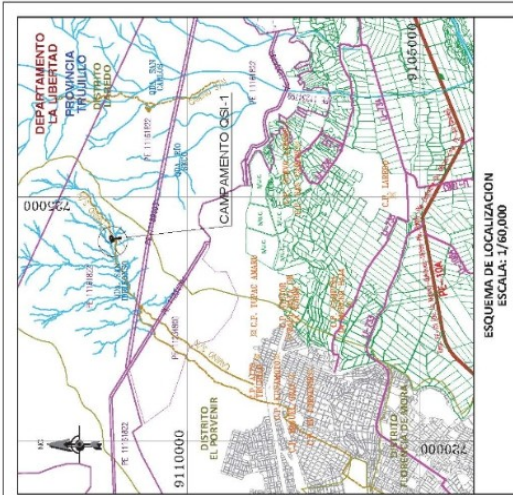
7. OBSERVACIONES

- La presente Memoria Descriptiva y el Plano Perimétrico y Ubicación de referencia, han sido elaborados siguiendo los requerimientos establecidos en la Directiva N° 002-2014-SUNARP-SN aprobada por Resolución N° 120-2014-SUNARP-SN del 30.05.2014, realizando para ello, las indagaciones y estudios los cuales ha sido posible acceder.
- La información técnica contenida en la presente memoria y el plano de referencia, se encuentran georreferenciados en los DATUM UTM, WGS 84 y PSAD56, ZONA 17 Sur.

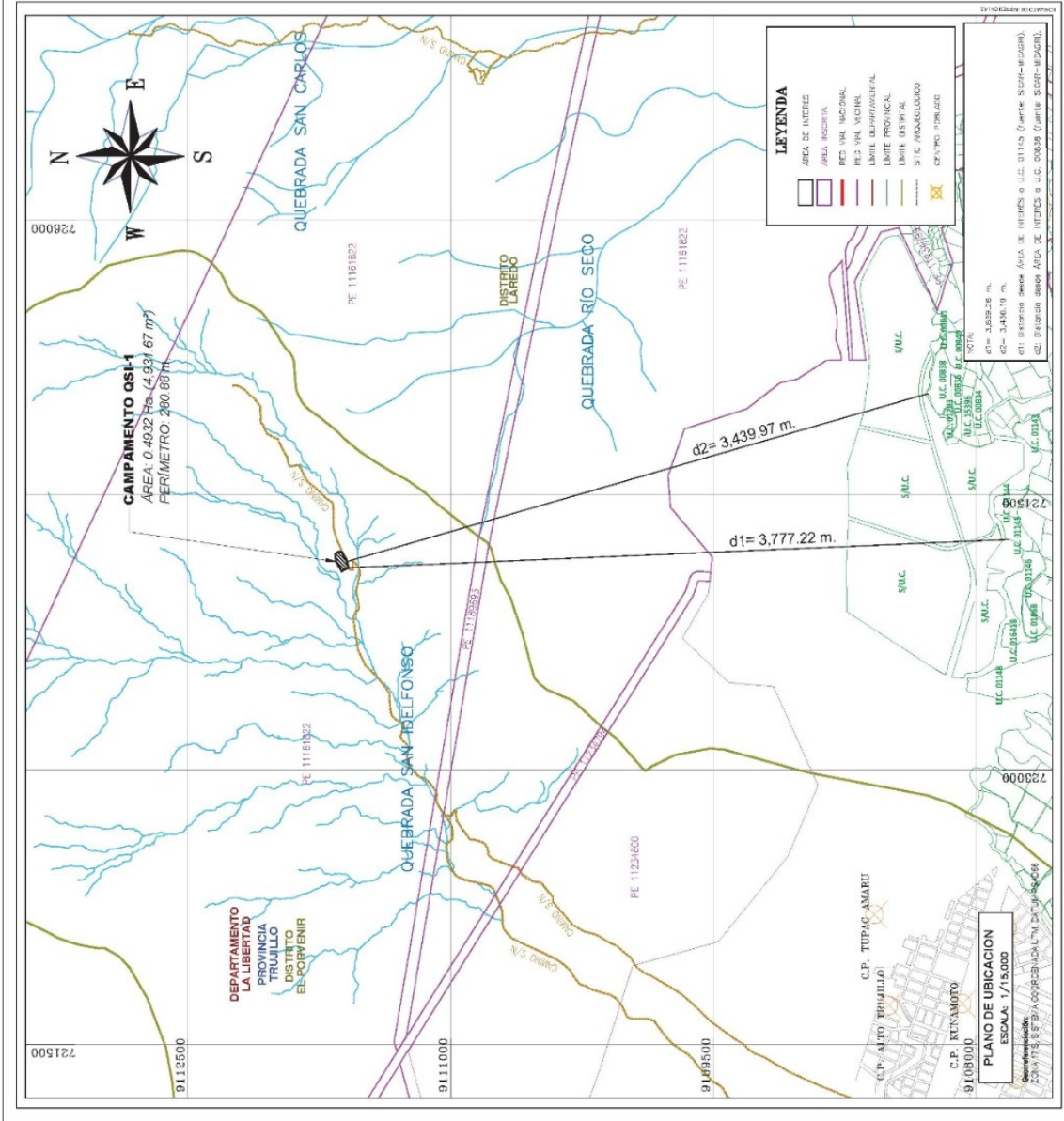
Trujillo, febrero de 2022

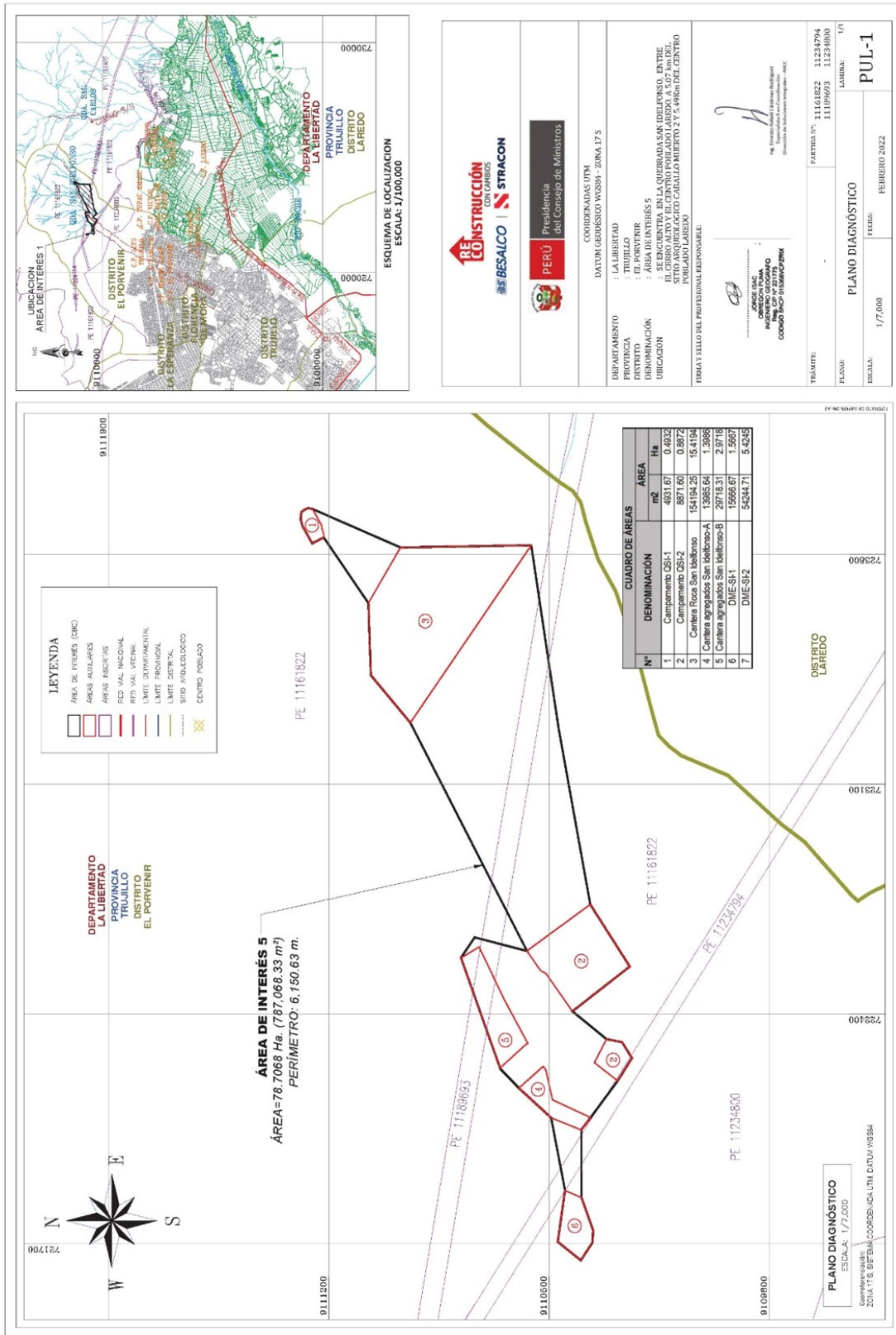

.....
JORGE ISAC
OBREGON PUMA
INGENIERO GEOGRAFO
Reg. CIP N° 221775
CODIGO SNCP 015368VCPZRIX


Ing. Ernesto Rafael Cárdenas Rodríguez
Especialista II en Coordinación
Dirección de Soluciones Integrales - ARCC



DATUM GEODESICO PSAD56 - ZONA 17 S	
DEPARTAMENTO	: LA LIBERTAD
PROVINCIA	: TRUJILLO
DISTRITO	: EL PORVENIR
DENOMINACION	: CAMPAMENTO OSI-1
UBICACION	: A 6.05 KM AL NOROCCIDENTE DEL CENTRO POBLADO DE LAREDO, DISTRITO DE EL PORVENIR, PROVINCIA DE TRUJILLO, DEPARTAMENTO DE LA LIBERTAD.
FIRMA Y SELLO DEL PROFESIONAL RESPONSABLE:	
UBICACION:	A 6.05 KM AL NOROCCIDENTE DEL CENTRO POBLADO DE LAREDO EN EL DISTRITO DE EL PORVENIR, PROVINCIA DE TRUJILLO, DEPARTAMENTO DE LA LIBERTAD.
TRAMITE:	AFECTACION EN USO PARTIDA N°: 11161822
PLANO:	UBICACION - LOCALIZACION LAMINA: 277
ESCALA:	INDICADA FECHA: FEBRERO 2022





RECONSTRUCCIÓN
 CON UN PLAN DE
BESALCO | **STRACON**

PERU | Presidencia del Consejo de Ministros

COORDENADAS UTM
 DATUM GEODÉSICO WGS84 - ZONA 17 S

DEPARTAMENTO : LA LIBERTAD
 PROVINCIA : TRUJILLO
 DISTRITO : EL PORVENIR
 DENOMINACIÓN : ÁREA DE INTERÉS 5
 UBICACIÓN : SE ENCUENTRA EN LA QUERADASAN DEL PUNO, ENTRE LAS CALLES DE LA CALERA Y LA CALERA, EN EL SITIO DE LOCALIZACIÓN DEL PUEBLO DE SAN GABRIEL LAREDO, PUEBLO LAREDO.

FIRMA Y SELLO DEL PROFESIONAL RESPONSABLE:

CONYAR VALLE
 INGENIERO EN PLANEAMIENTO URBANO
 REG. C.P. N° 20778
 CODIGO INICI: 0150967098

TEMA: PLANO DIAGNÓSTICO
 ESCALA: 1/7,000
 FECHA: FEBRERO 2022

FECHA N°: 11161822, 11234800, 11189693, 11234800
 LÁMINA: 1/3
PUL-1