

**SUPERINTENDENCIA  
NACIONAL DE  
BIENES NACIONALES**



**SUBDIRECCIÓN DE  
DESARROLLO  
INMOBILIARIO**

**RESOLUCIÓN N° 1120-2021/SBN-DGPE-SDDI**

San Isidro, 16 de diciembre del 2021

**VISTO:**

El Expediente N° 792-2021/SBNSDDI, que contiene la solicitud presentada por el **MINISTERIO DE TRANSPORTES Y COMUNICACIONES - PROVIAS NACIONAL**, representado por el Director de Derecho de Vía, mediante la cual peticiona la **TRANSFERENCIA DE INMUEBLE DE PROPIEDAD DEL ESTADO EN MÉRITO AL TEXTO ÚNICO ORDENADO DEL DECRETO LEGISLATIVO N° 1192**, del área de 35 686.43 m<sup>2</sup> que forma parte del predio de mayor extensión, ubicado en el distrito El Milagro, provincia de Utcubamba, departamento de Amazonas, inscrito a favor del Dirección General de la Reforma Agraria y Asentamiento Rural (hoy Ministerio de Desarrollo Agrario y Riego) en la Partida Registral N° 02014724 de la Oficina Registral de Bagua de la zona Registral de N° II – Sede Chiclayo, con CUS N° 158364; (en adelante, “el predio”); y,

**CONSIDERANDO:**

1. Que , la Superintendencia Nacional de Bienes Estatales (en adelante, “SBN”), en virtud de lo dispuesto por el Texto Único Ordenado de la Ley n.º 29151, Ley General del Sistema Nacional de Bienes Estatales aprobado por el Decreto Supremo n.º 019-2019-VIVIENDA<sup>1</sup> (en adelante, “TUO de la Ley n.º 29151”), su Reglamento aprobado por el Decreto Supremo N° 008-2021-VIVIENDA (en adelante “el Reglamento”), es un Organismo Público Ejecutor, adscrito al Ministerio de Vivienda, Construcción y Saneamiento, que constituye el Ente Rector del Sistema Nacional de Bienes Estatales, responsable de normar, entre otros, los actos de disposición de los predios del Estado, como de ejecutar dichos actos respecto de los predios que se encuentran bajo su administración; siendo la Subdirección de Desarrollo Inmobiliario (en adelante, “SDDI”), el órgano competente en primera instancia, para programar, aprobar y ejecutar los procesos operativos relacionados a dichos actos, de conformidad con lo dispuesto por los artículos 47º y 48º del Reglamento de Organización y Funciones de la Superintendencia Nacional de Bienes Estatales, aprobado mediante el Decreto Supremo n.º 016-2010-VIVIENDA.

2. Que, mediante Oficio N° 18118-2021-MTC/20.11 presentado el 23 de julio de 2021 [S.I. 19080-2021 (foja 1 y 2)], el Ministerio de Transportes y Comunicaciones - Proviás Nacional, representado por el entonces Director de la Dirección de Derecho de Vía, Roller Edinson Rojas Floreano (en adelante, “PROVIAS”), solicitó la independización y transferencia de Inmueble de Propiedad del Estado, en mérito al artículo 41º del Texto Único Ordenado del Decreto Legislativo N° 1192, aprobado por Decreto Supremo N° 015-2020-VIVIENDA respecto de “el predio”, para la ejecución de la franja del Derecho de Vía (lado

<sup>1</sup> Se sistematizaron las siguientes normas: Ley n.º 30047, Ley n.º 30230, Decreto Legislativo n.º 1358 y Decreto Legislativo n.º 1439.

derecho/izquierdo) que forma parte del proyecto vial denominado: Tramos viales del eje multimodal del Amazonas Norte del "Plan de acción para la integración de infraestructura regional sudamericana - IIRSA" (en adelante, "el Proyecto"). Para lo cual adjunta la siguiente documentación: **a)** Plan de Saneamiento físico legal (fojas 6 al 19); **b)** Informe Técnico Legal N° 004 y panel fotográfico (foja 20 al 27); **c)** memoria descriptiva (fojas 28 al 35); y, **d)** plano de ubicación, plano perimétrico, memoria descriptiva (fojas 37 al 58).

**3.** Que, el numeral 41.1 del artículo 41° del Texto Único Ordenado del Decreto Legislativo N° 1192, Decreto Legislativo que aprueba la Ley Marco de Adquisición y Expropiación de inmuebles, transferencia de inmuebles de propiedad del Estado, liberación de Interferencias y dicta otras medidas para la ejecución de obras de infraestructura, aprobado por el Decreto Supremo N° 015-2020-VIVIENDA, (en adelante "TUO del Decreto Legislativo N° 1192"), dispone que para la aplicación de la citada norma, los predios y/o edificaciones de propiedad estatal de dominio público o de dominio privado, y de las empresas del Estado, de derecho público y de derecho privado, requeridos para la ejecución de Obras de Infraestructura declaradas de necesidad pública, interés nacional, seguridad nacional y/o de gran envergadura, son transferidos en propiedad u otorgados a través de otro derecho real, a título gratuito y automáticamente al sector, gobierno regional o gobierno local o titular del proyecto al cual pertenece el proyecto, en la oportunidad que estos lo señalan y por el solo mérito de la resolución administrativa que emita la "SBN", en un plazo máximo de cuarenta y cinco (45) días hábiles contados desde la fecha de presentación de la solicitud.

**4.** Que, el citado procedimiento ha sido desarrollado en la Directiva N° 001-2021/SBN, "Disposiciones para la Transferencia de Propiedad Estatal y Otorgamiento de otros Derechos Reales en el marco del Decreto Legislativo N° 1192", aprobada mediante la Resolución N° 0060-2021/SBN del 23 de julio de 2021, publicado el 26 de julio de 2021 (en adelante, "Directiva N° 001-2021/SBN"), que en su única disposición complementaria transitoria dispone que los procedimientos de transferencia de propiedad iniciados antes de su entrada en vigencia que se encuentren en trámite - como el presente caso- se ajustan a lo dispuesto por ésta en el estado en que se encuentren; correspondiendo, en consecuencia, adecuar el presente procedimiento a la directiva vigente.

**5.** Que, el numeral 5.6 de la "Directiva N° 001-2021/SBN" establece que las resoluciones que emita la SBN aprobando diferentes actos a favor del solicitante se sustentan en la información y documentación que haya brindado y determinado en el Plan de saneamiento físico y legal, el cual tiene la calidad de Declaración Jurada. Por su parte, el numeral 6.2.2 de la citada Directiva establece que el procedimiento de transferencia se sustenta en los documentos proporcionados por el solicitante, detallados en el numeral 5.4 de la referida directiva, no siendo necesario ni obligatorio el cumplimiento de otros requisitos por parte de la "SBN", tales como la inspección técnica del predio o inmueble estatal, obtención del Certificado de Parámetros Urbanísticos o de Zonificación y Vías.

**6.** Que, de las disposiciones legales anteriormente glosadas, se advierte que la finalidad del procedimiento es que este sea dinámico y simplificado, en la medida que la SBN, como representante del Estado, únicamente se sustituirá en lugar del titular registral a fin de efectivizar la transferencia del predio identificado por el titular del proyecto, con el sustento elaborado por este en el respectivo Plan de saneamiento físico y legal, bajo su plena responsabilidad.

**7.** Que, para el caso en concreto, mediante Oficio N° 03142-2021/SBN-DGPE-SDDI del 27 de julio de 2021 (fojas 60 y 61), se solicitó la anotación preventiva del inicio de procedimiento de transferencia a la Superintendencia Nacional de los Registros Públicos (en adelante, "SUNARP") en la partida Registral N° 02014724 de la Oficina Registral de Bagua de la zona Registral de N° II – Sede Chiclayo, en atención al numeral 41.2 del artículo 41° del "TUO del Decreto Legislativo N° 1192".

**8.** Que, por otro lado, mediante Oficio N° 03469-2021/SBN-DGPE-SDDI del 13 de agosto de 2021, se hace de conocimiento al Ministerio de Desarrollo Agrario y Riego que "PROVIAS" ha solicitado la independización y transferencia de "el predio", en el marco del "T.U.O. del Decreto Legislativo N° 1192", y que de verificarse el cumplimiento de los requisitos de ley, se procederá a emitir la resolución que apruebe la transferencia solicitada; siendo dicha resolución irrecurrible en vía administrativa o judicial, de acuerdo al numeral 41.1 del artículo 41 de la norma en mención, razón por la cual, se solicitó la anotación preventiva

conforme consta en el considerando que antecede; situación que se le comunica como titular del mismo a efectos de que se abstenga de otorgar derechos sobre el mismo, según lo dispuesto en el segundo párrafo del numeral 6.2.3 de la Directiva N.º 001-2021/SBN, aprobada por la Resolución N.º 0060-2021/SBN.

**9.** Que, se procedió a evaluar los documentos presentados por “PROVIAS”, mediante el Informe Preliminar N.º 01225-2021/SBN-DGPE-SDDI del 03 de septiembre de 2021 (fojas 68 al 74), el cual concluyó, respecto de “el predio”, lo siguiente: **i)** forma parte del predio de mayor extensión ubicado en el distrito El Milagro, provincia de Utcubamba, departamento de Amazonas, inscrito a favor de la Dirección General de la Reforma Agraria y Asentamiento Rural (hoy Ministerio de Desarrollo Agrario y Riego), en la partida registral N.º 02014724 de la Oficina Registral de Bagua de la zona Registral de N.º II – Sede Chiclayo; **ii)** se encuentra desocupado, sin edificaciones, ni posesionarios, no presenta cargas ni gravámenes; **iii)** se advierte la existencia de veintitrés (23) títulos pendientes sobre la partida n.º 02014724; **iv)** corresponde presentar Certificado de Búsqueda Catastral, toda vez que en la partida n.º 02014724 existen diversas anotaciones de independización; **v)** recae totalmente sobre el ámbito de la partida n.º 11027146, cuyo titular es Sucesión Quijano; **vi)** de la consulta en la plataforma web del Ministerio de Cultura – Geoportal SIGDA, se visualiza que “el predio” se encuentra superpuesto con la Gran Zona de Reserva Arqueológica Utcubamba; de igual forma del visor del ANA y el Google Earth, se advierte que la Quebrada “Alonso” atraviesa “el predio” por la zona norte y el mismo no cuenta con faja marginal delimitada; **vii)** no presenta archivo digital formato vectorial (dwg) de los documentos técnicos; **viii)** respecto al área remanente, se acoge a la cuarta disposición complementaria final del Reglamento de Inscripciones del Registro de Predios.

**10.** Que, en relación a lo expuesto, mediante el Oficio N.º 04112-2021/SBN-DGPE-SDDI del 28 de septiembre de 2021 [en adelante, “el Oficio” (foja 86 y 87)], esta Subdirección comunicó a “PROVIAS” las observaciones advertidas en los puntos iii) al vii) del considerando anterior, otorgándole el plazo de diez (10) días hábiles, para que aclare y/o subsane las mismas, bajo apercibimiento de declararse la inadmisibilidad del procedimiento de conformidad con establecido en el numeral 6.2.4 de “la Directiva”.

**11.** Que, “el Oficio” fue notificado con fecha 05 de noviembre de 2021 a través de la mesa de partes virtual de “PROVIAS”, conforme al cargo de recepción (foja 88); razón por la cual se tiene por bien notificado, de conformidad con lo señalado en el numeral 20.4 del artículo 20º del “T.U.O. de la Ley N.º 27444”; asimismo, se debe precisar que el plazo indicado en el considerando precedente, al ser computado desde el día siguiente de la notificación, venció el 19 de noviembre de 2021, habiendo “PROVIAS” dentro del plazo, remitido el Oficio N.º 29235-2021-MTC/20.11 el 11 de noviembre de 2021 [S.I. N.º 29291-2021 (foja 90)], con el que pretende subsanar las observaciones formuladas en “el Oficio”, adjuntando para tal efecto, entre otros, los siguientes documentos: a) Informe n.º 016-2021/CLS N.º 147-2021-MTC/20.11; b) plan de saneamiento físico y legal; c) informe de inspección técnica, d) informe técnico legal n.º 004, e) panel fotográfico; d) certificado de búsqueda catastral; e) archivo digital de los documentos técnicos en formato DWG.

**12.** Que, de la evaluación de los documentos presentados, mediante el Informe Técnico Legal n.º 1510-2021/SBN-DGPE-SDDI del 16 de diciembre de 2021, se determinó, de acuerdo a lo señalado por “PROVIAS”, lo siguiente: i) respecto a los veintitrés (23) títulos pendientes de independización de la partida n.º 02014724, estos no recaen sobre “el predio” y corresponden a independizaciones requeridas por “PROVIAS”; ii) adjunta Certificado de Búsqueda Catastral con publicidad n.º 2021-2881869 que concluye que “el predio” se encuentra totalmente sobre el ámbito la partida n.º 02014724; asimismo, precisa que este se encuentra sobre una vía asfaltada conforme a lo dispuesto en la Resolución Ministerial N.º 815-2005-MTC/02 del 16.11.2005 correspondiente al derecho de vía de la obra: Tramos del Eje Multimodal del Amazonas Norte del “Plan de Acción para la integración de infraestructura Regional Sudamericana – IIRSA”; iii) respecto de la superposición con la partida n.º 11027146, se precisa que el verificador catastral ha determinado que el área materia de transferencia interestatal se encuentra inscrita en la partida electrónica N.º 02014724 cuyo titular registral es el Ministerio de Agricultura y Riego, no existiendo discrepancia con la inspección técnica realizada y la realidad física; por lo tanto no existe superposición con la propiedad y/o posesión con la citada partida; iv) respecto de la superposición con la Gran Zona de Reserva Arqueológica, indica que se trataría de un desplazamiento gráfico, por cuanto en la inspección de campo se constató que la obra vial se encuentra ejecutada y no se aprecian sitios arqueológicos y/o fajas marginales cercanos al área a transferir; y, v) adjunta documentos técnicos en formato vectorial (dwg); por

lo que se concluye que ha cumplido con presentar los requisitos señalados en la "Directiva N° 001-2021/SBN".

**13.** Que, "el proyecto" ha sido declarado de necesidad pública e interés nacional por ser una obra de infraestructura de interés nacional y de gran envergadura en el ítem 2) de la Quinta Disposición Complementaria de la Ley N° 30025, Ley que facilita la adquisición, expropiación y posesión de bienes inmuebles para obras de infraestructura y declara de necesidad pública la adquisición o expropiación de bienes inmuebles afectados para la ejecución de diversas obras de infraestructura (en adelante, "Ley N° 30025").

**14.** Que, en consecuencia, esta Superintendencia cuenta con el marco normativo habilitante, para transferir el dominio a título gratuito de un predio estatal que ostenta la calidad de dominio público del Estado para la ejecución de obras de Infraestructura declaradas de necesidad pública, interés nacional, seguridad nacional y/o de gran envergadura, en virtud del numeral 41.1 del artículo 41° del "TUO del Decreto Legislativo N° 1192", concordado con el numeral 6.2.7 de la "Directiva N° 001-2021/SBN".

**15.** Que, el numeral 6.2.5 de la "Directiva N° 001-2021/SBN" establece que esta Subdirección, cuando lo considere conveniente, podrá aprobar la independización, rectificación de áreas, linderos y medidas perimétricas, y la transferencia de propiedad del predio o inmueble estatal de forma conjunta en una sola resolución.

**16.** Que, en virtud de la normativa señalada en los considerandos precedentes, corresponde aprobar la transferencia de "el predio" a favor de "PROVIAS", para la franja del Derecho de Vía (lado derecho/izquierdo) que forma parte del proyecto vial denominado: Tramos viales del eje multimodal del Amazonas Norte del "Plan de acción para la integración de infraestructura regional sudamericana - IIRSA"; debiendo previamente ordenarse su independización, dado que se encuentra formando parte de un predio de mayor extensión. Cabe señalar que "PROVIAS" se acoge a lo establecido en la Cuarta Disposición Complementaria y Final del Reglamento de Inscripciones del Registro de Predios de "SUNARP" aprobado por Resolución del Superintendente Nacional de los Registros Públicos N° 097-2013-SUNARP/SN.

**17.** Que, por otro lado, para los efectos de la inscripción de la Resolución deberá tomar en cuenta que los actos de transferencia de inmuebles de propiedad del Estado en mérito al "TUO del Decreto Legislativo N° 1192", se encuentran exonerados de pago por concepto de derechos registrales, de conformidad con lo señalado el numeral 41.3 del artículo 41° del "TUO del Decreto Legislativo N° 1192" concordado con el numeral 5.1 de la Directiva N° 009-2015-SUNARP/SN.

**18.** Que, solo para efectos registrales, a pesar de tratarse de una transferencia de dominio a título gratuito, se fija en S/ 1.00 (Uno con 00/100 Sol) el valor unitario del inmueble materia de transferencia.

**19.** Que, para los efectos de la calificación registral y en cumplimiento de lo previsto por el numeral 4.2.2 del Convenio de Cooperación Interinstitucional entre la SUNARP y la SBN, forman parte de la presente resolución y por tanto de la misma firma digital, la documentación técnica brindada por "PROVIAS" y que sustenta la presente resolución, lo que podrá ser verificado a través de la dirección web: <http://app.sbn.gob.pe/verifica>.

**20.** Que, sin perjuicio de lo expuesto, "PROVIAS" deberá tener en cuenta lo dispuesto en el artículo 123° de "el Reglamento"<sup>2</sup>.

De conformidad con lo establecido en el "TUO del Decreto Legislativo N° 1192", "Quinta Disposición Complementaria de la Ley N° 30025", "TUO de la Ley N° 27444", "TUO de la Ley N° 29151", "el Reglamento", "Directiva N° 001-2021/SBN", Decreto Supremo n.° 016-2010-VIVIENDA, Resolución 041-2021/SBN-GG y el Informe Técnico Legal N° 1510-2021/SBN-DGPE-SDDI del 16 de diciembre de 2021.

---

<sup>2</sup> Artículo 123.- Reversión de predios transferidos para proyectos de inversión. En el caso de la transferencia de un predio estatal otorgada para proyectos declarados por ley de necesidad pública, interés nacional, seguridad nacional y/o de gran envergadura, procede la reversión del predio, cuando en las acciones de supervisión o por otro medio, se verifique que el predio se encuentre en estado de abandono.

## **SE RESUELVE:**

**Artículo 1°.- DISPONER la INDEPENDIZACIÓN**, del área de 35 686.43 m<sup>2</sup> que forma parte del predio de mayor extensión, ubicado en el distrito El Milagro, provincia de Utcubamba y departamento de Amazonas, inscrito a favor del Ministerio de Desarrollo Agrario y Riego en la Partida Registral N° 02014724 de la Oficina Registral de Bagua de la zona Registral de N° II – Sede Chiclayo, con CUS N° 158364;, conforme a la documentación técnica brindada por el titular del proyecto que sustenta la presente resolución.

**Artículo 2°.- APROBAR la TRANSFERENCIA DE INMUEBLE DE PROPIEDAD DEL ESTADO POR LEYES ESPECIALES, EN MÉRITO AL TEXTO UNICO ORDENADO DEL DECRETO LEGISLATIVO N° 1192**, del área descrita en el artículo 1° de la presente resolución a favor del **MINISTERIO DE TRANSPORTES Y COMUNICACIONES - PROVIAS NACIONAL**, requerido para la franja del Derecho de Vía (lado derecho/izquierdo) que forma parte del proyecto vial denominado: Tramos viales del eje multimodal del Amazonas Norte del “Plan de acción para la integración de infraestructura regional sudamericana - IIRSA”.

**Artículo 3°.-** La Oficina Registral de Bagua de la Superintendencia Nacional de los Registros Públicos, zona Registral de N° II – Sede Chiclayo, procederá a inscribir lo resuelto en la presente resolución.

**Regístrese, y comuníquese.**

POI 18.1.2.11

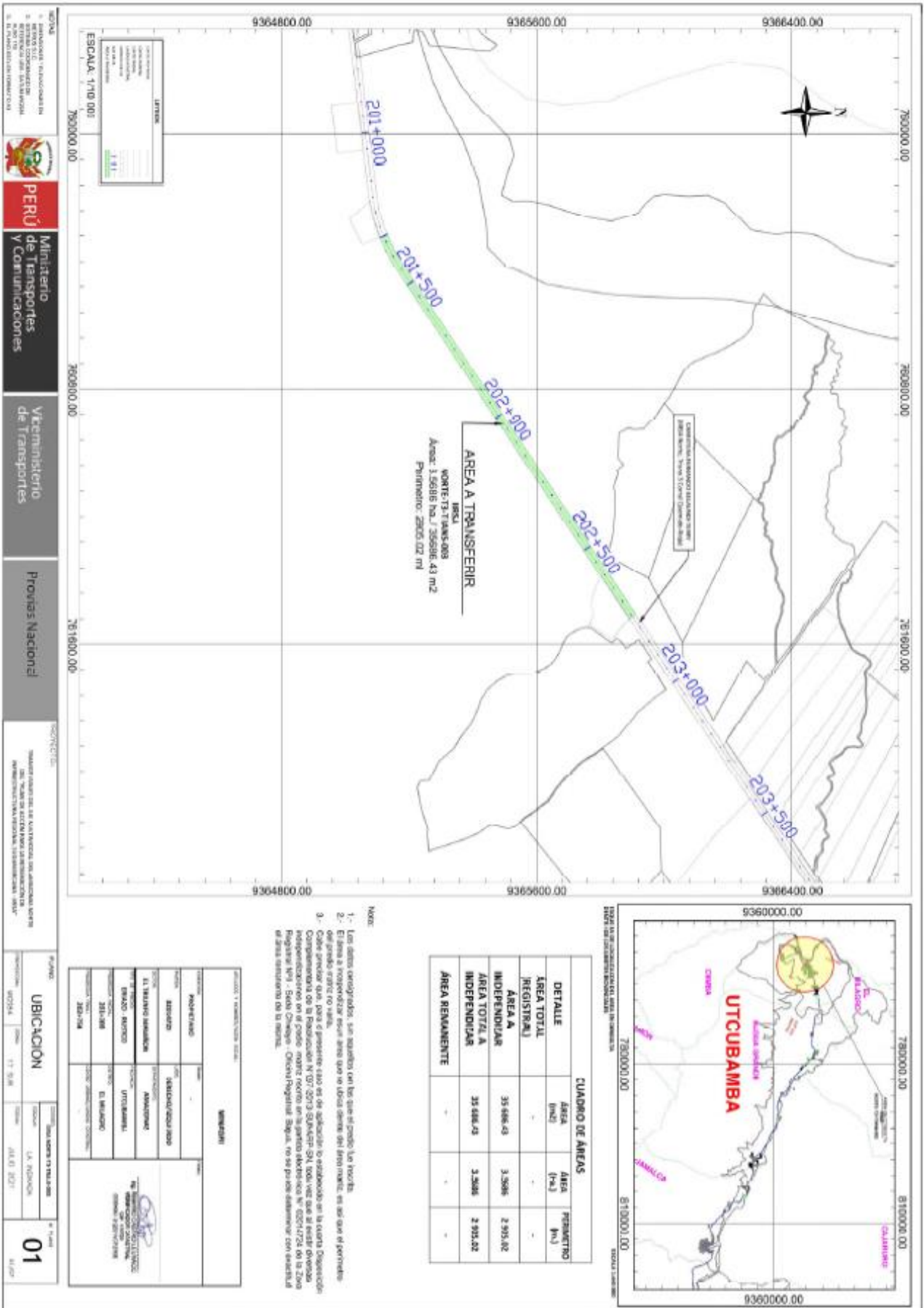
**VISADO POR:**

**Profesional de la SDDI**


**Profesional de la SDDI**

**FIRMADO POR:**

**Subdirectora de Desarrollo Inmobiliario**







CUADRO DE AREAS			
DETALLE	AREA (m <sup>2</sup> )	AREA (Ha.)	PERIMETRO (m.)
AREA TOTAL (REGISTRAL)	-	-	-
AREA A INDEPENDIZAR	35 688.43	3.5688	2 300.02
AREA TOTAL A INDEPENDIZAR	35 688.43	3.5688	2 300.02
AREA REMANENTE	-	-	-

**NOTA:**

1. Los datos consignados son aquellos con los que el proleto fue inscrito.
2. El área a independizar es un área que se desea separar del área matriz, es decir que el perímetro del proleto sea una línea de presente caso se da aplicación de la legislación en la materia. Dependiendo de las condiciones de la finca a independizar, el proleto puede ser independiente o no.
3. Complementación de la finca a independizar: 2013-2014-2015-2016-2017-2018-2019-2020-2021-2022-2023-2024-2025-2026-2027-2028-2029-2030-2031-2032-2033-2034-2035-2036-2037-2038-2039-2040-2041-2042-2043-2044-2045-2046-2047-2048-2049-2050-2051-2052-2053-2054-2055-2056-2057-2058-2059-2060-2061-2062-2063-2064-2065-2066-2067-2068-2069-2070-2071-2072-2073-2074-2075-2076-2077-2078-2079-2080-2081-2082-2083-2084-2085-2086-2087-2088-2089-2090-2091-2092-2093-2094-2095-2096-2097-2098-2099-2100-2101-2102-2103-2104-2105-2106-2107-2108-2109-2110-2111-2112-2113-2114-2115-2116-2117-2118-2119-2120-2121-2122-2123-2124-2125-2126-2127-2128-2129-2130-2131-2132-2133-2134-2135-2136-2137-2138-2139-2140-2141-2142-2143-2144-2145-2146-2147-2148-2149-2150-2151-2152-2153-2154-2155-2156-2157-2158-2159-2160-2161-2162-2163-2164-2165-2166-2167-2168-2169-2170-2171-2172-2173-2174-2175-2176-2177-2178-2179-2180-2181-2182-2183-2184-2185-2186-2187-2188-2189-2190-2191-2192-2193-2194-2195-2196-2197-2198-2199-2200-2201-2202-2203-2204-2205-2206-2207-2208-2209-2210-2211-2212-2213-2214-2215-2216-2217-2218-2219-2220-2221-2222-2223-2224-2225-2226-2227-2228-2229-2230-2231-2232-2233-2234-2235-2236-2237-2238-2239-2240-2241-2242-2243-2244-2245-2246-2247-2248-2249-2250-2251-2252-2253-2254-2255-2256-2257-2258-2259-2260-2261-2262-2263-2264-2265-2266-2267-2268-2269-2270-2271-2272-2273-2274-2275-2276-2277-2278-2279-2280-2281-2282-2283-2284-2285-2286-2287-2288-2289-2290-2291-2292-2293-2294-2295-2296-2297-2298-2299-2300-2301-2302-2303-2304-2305-2306-2307-2308-2309-2310-2311-2312-2313-2314-2315-2316-2317-2318-2319-2320-2321-2322-2323-2324-2325-2326-2327-2328-2329-2330-2331-2332-2333-2334-2335-2336-2337-2338-2339-2340-2341-2342-2343-2344-2345-2346-2347-2348-2349-2350-2351-2352-2353-2354-2355-2356-2357-2358-2359-2360-2361-2362-2363-2364-2365-2366-2367-2368-2369-2370-2371-2372-2373-2374-2375-2376-2377-2378-2379-2380-2381-2382-2383-2384-2385-2386-2387-2388-2389-2390-2391-2392-2393-2394-2395-2396-2397-2398-2399-2400-2401-2402-2403-2404-2405-2406-2407-2408-2409-2410-2411-2412-2413-2414-2415-2416-2417-2418-2419-2420-2421-2422-2423-2424-2425-2426-2427-2428-2429-2430-2431-2432-2433-2434-2435-2436-2437-2438-2439-2440-2441-2442-2443-2444-2445-2446-2447-2448-2449-2450-2451-2452-2453-2454-2455-2456-2457-2458-2459-2460-2461-2462-2463-2464-2465-2466-2467-2468-2469-2470-2471-2472-2473-2474-2475-2476-2477-2478-2479-2480-2481-2482-2483-2484-2485-2486-2487-2488-2489-2490-2491-2492-2493-2494-2495-2496-2497-2498-2499-2500-2501-2502-2503-2504-2505-2506-2507-2508-2509-2510-2511-2512-2513-2514-2515-2516-2517-2518-2519-2520-2521-2522-2523-2524-2525-2526-2527-2528-2529-2530-2531-2532-2533-2534-2535-2536-2537-2538-2539-2540-2541-2542-2543-2544-2545-2546-2547-2548-2549-2550-2551-2552-2553-2554-2555-2556-2557-2558-2559-2560-2561-2562-2563-2564-2565-2566-2567-2568-2569-2570-2571-2572-2573-2574-2575-2576-2577-2578-2579-2580-2581-2582-2583-2584-2585-2586-2587-2588-2589-2590-2591-2592-2593-2594-2595-2596-2597-2598-2599-2600-2601-2602-2603-2604-2605-2606-2607-2608-2609-2610-2611-2612-2613-2614-2615-2616-2617-2618-2619-2620-2621-2622-2623-2624-2625-2626-2627-2628-2629-2630-2631-2632-2633-2634-2635-2636-2637-2638-2639-2640-2641-2642-2643-2644-2645-2646-2647-2648-2649-2650-2651-2652-2653-2654-2655-2656-2657-2658-2659-2660-2661-2662-2663-2664-2665-2666-2667-2668-2669-2670-2671-2672-2673-2674-2675-2676-2677-2678-2679-2680-2681-2682-2683-2684-2685-2686-2687-2688-2689-2690-2691-2692-2693-2694-2695-2696-2697-2698-2699-2700-2701-2702-2703-2704-2705-2706-2707-2708-2709-2710-2711-2712-2713-2714-2715-2716-2717-2718-2719-2720-2721-2722-2723-2724-2725-2726-2727-2728-2729-2730-2731-2732-2733-2734-2735-2736-2737-2738-2739-2740-2741-2742-2743-2744-2745-2746-2747-2748-2749-2750-2751-2752-2753-2754-2755-2756-2757-2758-2759-2760-2761-2762-2763-2764-2765-2766-2767-2768-2769-2770-2771-2772-2773-2774-2775-2776-2777-2778-2779-2780-2781-2782-2783-2784-2785-2786-2787-2788-2789-2790-2791-2792-2793-2794-2795-2796-2797-2798-2799-2800-2801-2802-2803-2804-2805-2806-2807-2808-2809-2810-2811-2812-2813-2814-2815-2816-2817-2818-2819-2820-2821-2822-2823-2824-2825-2826-2827-2828-2829-2830-2831-2832-2833-2834-2835-2836-2837-2838-2839-2840-2841-2842-2843-2844-2845-2846-2847-2848-2849-2850-2851-2852-2853-2854-2855-2856-2857-2858-2859-2860-2861-2862-2863-2864-2865-2866-2867-2868-2869-2870-2871-2872-2873-2874-2875-2876-2877-2878-2879-2880-2881-2882-2883-2884-2885-2886-2887-2888-2889-2890-2891-2892-2893-2894-2895-2896-2897-2898-2899-2900-2901-2902-2903-2904-2905-2906-2907-2908-2909-2910-2911-2912-2913-2914-2915-2916-2917-2918-2919-2920-2921-2922-2923-2924-2925-2926-2927-2928-2929-2930-2931-2932-2933-2934-2935-2936-2937-2938-2939-2940-2941-2942-2943-2944-2945-2946-2947-2948-2949-2950-2951-2952-2953-2954-2955-2956-2957-2958-2959-2960-2961-2962-2963-2964-2965-2966-2967-2968-2969-2970-2971-2972-2973-2974-2975-2976-2977-2978-2979-2980-2981-2982-2983-2984-2985-2986-2987-2988-2989-2990-2991-2992-2993-2994-2995-2996-2997-2998-2999-3000-3001-3002-3003-3004-3005-3006-3007-3008-3009-3010-3011-3012-3013-3014-3015-3016-3017-3018-3019-3020-3021-3022-3023-3024-3025-3026-3027-3028-3029-3030-3031-3032-3033-3034-3035-3036-3037-3038-3039-3040-3041-3042-3043-3044-3045-3046-3047-3048-3049-3050-3051-3052-3053-3054-3055-3056-3057-3058-3059-3060-3061-3062-3063-3064-3065-3066-3067-3068-3069-3070-3071-3072-3073-3074-3075-3076-3077-3078-3079-3080-3081-3082-3083-3084-3085-3086-3087-3088-3089-3090-3091-3092-3093-3094-3095-3096-3097-3098-3099-3100-3101-3102-3103-3104-3105-3106-3107-3108-3109-3110-3111-3112-3113-3114-3115-3116-3117-3118-3119-3120-3121-3122-3123-3124-3125-3126-3127-3128-3129-3130-3131-3132-3133-3134-3135-3136-3137-3138-3139-3140-3141-3142-3143-3144-3145-3146-3147-3148-3149-3150-3151-3152-3153-3154-3155-3156-3157-3158-3159-3160-3161-3162-3163-3164-3165-3166-3167-3168-3169-3170-3171-3172-3173-3174-3175-3176-3177-3178-3179-3180-3181-3182-3183-3184-3185-3186-3187-3188-3189-3190-3191-3192-3193-3194-3195-3196-3197-3198-3199-3200-3201-3202-3203-3204-3205-3206-3207-3208-3209-3210-3211-3212-3213-3214-3215-3216-3217-3218-3219-3220-3221-3222-3223-3224-3225-3226-3227-3228-3229-3230-3231-3232-3233-3234-3235-3236-3237-3238-3239-3240-3241-3242-3243-3244-3245-3246-3247-3248-3249-3250-3251-3252-3253-3254-3255-3256-3257-3258-3259-3260-3261-3262-3263-3264-3265-3266-3267-3268-3269-3270-3271-3272-3273-3274-3275-3276-3277-3278-3279-3280-3281-3282-3283-3284-3285-3286-3287-3288-3289-3290-3291-3292-3293-3294-3295-3296-3297-3298-3299-3300-3301-3302-3303-3304-3305-3306-3307-3308-3309-3310-3311-3312-3313-3314-3315-3316-3317-3318-3319-3320-3321-3322-3323-3324-3325-3326-3327-3328-3329-3330-3331-3332-3333-3334-3335-3336-3337-3338-3339-3340-3341-3342-3343-3344-3345-3346-3347-3348-3349-3350-3351-3352-3353-3354-3355-3356-3357-3358-3359-3360-3361-3362-3363-3364-3365-3366-3367-3368-3369-3370-3371-3372-3373-3374-3375-3376-3377-3378-3379-3380-3381-3382-3383-3384-3385-3386-3387-3388-3389-3390-3391-3392-3393-3394-3395-3396-3397-3398-3399-3400-3401-3402-3403-3404-3405-3406-3407-3408-3409-3410-3411-3412-3413-3414-3415-3416-3417-3418-3419-3420-3421-3422-3423-3424-3425-3426-3427-3428-3429-3430-3431-3432-3433-3434-3435-3436-3437-3438-3439-3440-3441-3442-3443-3444-3445-3446-3447-3448-3449-3450-3451-3452-3453-3454-3455-3456-3457-3458-3459-3460-3461-3462-3463-3464-3465-3466-3467-3468-3469-3470-3471-3472-3473-3474-3475-3476-3477-3478-3479-3480-3481-3482-3483-3484-3485-3486-3487-3488-3489-3490-3491-3492-3493-3494-3495-3496-3497-3498-3499-3500-3501-3502-3503-3504-3505-3506-3507-3508-3509-3510-3511-3512-3513-3514-3515-3516-3517-3518-3519-3520-3521-3522-3523-3524-3525-3526-3527-3528-3529-3530-3531-3532-3533-3534-3535-3536-3537-3538-3539-3540-3541-3542-3543-3544-3545-3546-3547-3548-3549-3550-3551-3552-3553-3554-3555-3556-3557-3558-3559-3560-3561-3562-3563-3564-3565-3566-3567-3568-3569-3570-3571-3572-3573-3574-3575-3576-3577-3578-3579-3580-3581-3582-3583-3584-3585-3586-3587-3588-3589-3590-3591-3592-3593-3594-3595-3596-3597-3598-3599-3600-3601-3602-3603-3604-3605-3606-3607-3608-3609-3610-3611-3612-3613-3614-3615-3616-3617-3618-3619-3620-3621-3622-3623-3624-3625-3626-3627-3628-3629-3630-3631-3632-3633-3634-3635-3636-3637-3638-3639-3640-3641-3642-3643-3644-3645-3646-3647-3648-3649-3650-3651-3652-3653-3654-3655-3656-3657-3658-3659-3660-3661-3662-3663-3664-3665-3666-3667-3668-3669-3670-3671-3672-3673-3674-3675-3676-3677-3678-3679-3680-3681-3682-3683-3684-3685-3686-3687-3688-3689-3690-3691-3692-3693-3694-3695-3696-3697-3698-3699-3700-3701-3702-3703-3704-3705-3706-3707-3708-3709-3710-3711-3712-3713-3714-3715-3716-3717-3718-3719-3720-3721-3722-3723-3724-3725-3726-3727-3728-3729-3730-3731-3732-3733-3734-3735-3736-3737-3738-3739-3740-3741-3742-3743-3744-3745-3746-3747-3748-3749-3750-3751-3752-3753-3754-3755-3756-3757-3758-3759-3760-3761-3762-3763-3764-3765-3766-3767-3768-3769-3770-3771-3772-3773-3774-3775-3776-3777-3778-3779-3780-3781-3782-3783-3784-3785-3786-3787-3788-3789-3790-3791-3792-3793-3794-3795-3796-3797-3798-3799-3800-3801-3802-3803-3804-3805-3806-3807-3808-3809-3810-3811-3812-3813-3814-3815-3816-3817-3818-3819-3820-3821-3822-3823-3824-3825-3826-3827-3828-3829-3830-3831-3832-3833-3834-3835-3836-3837-3838-3839-3840-3841-3842-3843-3844-3845-3846-3847-3848-3849-3850-3851-3852-3853-3854-3855-3856-3857-3858-3859-3860-3861-3862-3863-3864-3865-3866-3867-3868-3869-3870-3871-3872-3873-3874-3875-3876-3877-3878-3879-3880-3881-3882-3883-3884-3885-3886-3887-3888-3889-3890-3891-3892-3893-3894-3895-3896-3897-3898-3899-3900-3901-3902-3903-3904-3905-3906-3907-3908-3909-3910-3911-3912-3913-3914-3915-3916-3917-3918-3919-3920-3921-3922-3923-3924-3925-3926-3927-3928-3929-3930-3931-3932-3933-3934-3935-3936-3937-3938-3939-3940-3941-3942-3943-3944-3945-3946-3947-3948-3949-3950-3951-3952-3953-3954-3955-3956-3957-3958-3959-3960-3961-3962-3963-3964-3965-3966-3967-3968-3969-3970-3971-3972-3973-3974-3975-3976-3977-3978-3979-3980-3981-3982-3983-3984-3985-3986-3987-3988-3989-3990-3991-3992-3993-3994-3995-3996-3997-3998-3999-4000-4001-4002-4003-4004-4005-4006-4007-4008-4009-4010-4011-4012-4013-4014-4015-4016-4017-4018-4019-4020-4021-4022-4023-4024-4025-4026-4027-4028-4029-4030-4031-4032-4033-4034-4035-4036-4037-4038-4039-4040-4041-4042-4043-4044-4045-4046-4047-4048-4049-4050-4051-4052-4053-4054-4055-4056-4057-4058-4059-4060-4061-4062-4063-4064-4065-4066-4067-4068-4069-4070-4071-4072-4073-4074-4075-4076-4077-4078-4079-4080-4081-4082-4083-4084-4085-4086-4087-4088-4089-4090-4091-4092-4093-4094-4095-4096-4097-4098-4099-4100-4101-4102-4103-4104-4105-4106-4107-4108-4109-4110-4111-4112-4113-4114-4115-4116-4117-4118-4119-4120-4121-4122-4123-4124-4125-4126-4127-4128-4129-4130-4131-4132-4133-4134-4135-4136-4137-4138-4139-4140-4141-4142-4143-4144-4145-4146-4147-4148-4149-4150-4151-4152-4153-4154-4155-4156-4157-4158-4159-4160-4161-4162-4163-4164-4165-4166-4167-4168-4169-4170-4171-4172-4173-4174-4175-4176-4177-4178-4179-4180-4181-4182-4183-4184-4185-4186-4187-4188-4189-4190-4191-4192-4193-4194-4195-4196-4197-4198-4199-4200-4201-4202-4203-4204-4205-4206-4207-4208-4209-4210-4211-4212-4213-4214-4215-4216-4217-4218-4219-4220-4221-4222-4223-4224-4225-4226-4227-4228-4229-4230-4231-4232-4233-4234-4235-4236-4237-4238-4239-4240-4241-4242-4243-4244-4245-4246-4247-4248-4249-4250-4251-4252-4253-4254-4255-4256-4257-4258-4259-4260-4261-4262-4263-4264-4265-4266-4267-4268-4269-4270-4271-4272-4273-4274-4275-4276-4277-4278-4279-4280-4281-4282-4283-4284-4285-4286-4287-4288-4289-4290-4291-4292-4293-4294-4295-4296-4297-4298-4299-4300-4301-4302-4303-4304-4305-4306-4307-4308-4309-4310-4311-4312-4313-4314-4315-4316-4317-4318-4319-4320-4321-4322-4323-4324-4325-4326-4327-4328-4329-4330-4331-4332-4333-4334-4335-4336-4337-4338-4339-4340-4341-4342-4343-4344-4345-4346-4347-4348-4






CUADRO DE AREAS			
DETALLE	AREA (m <sup>2</sup> )	AREA (HA)	PERIMETRO (m)
AREA TOTAL (REGISTRAL)	-	-	-
AREA A INDEPENDIZAR	75 696.43	3.5486	2 995.03
AREA TOTAL A INDEPENDIZAR	75 696.43	3.5486	2 995.03
AREA REMANENTE	-	-	-

- NOTA:
- 1.- Los datos consignados, son iguales con los que el grande se recibe.
  - 2.- El error e independencia es un area que se indica dentro del instrumento, es porque el terreno no es perfectamente rectangular.
  - 3.- Contorno del terreno a independizar: 75696.43 m<sup>2</sup> (3.5486 HA), con un error de independencia en el punto: 2.995.03 m (0.007 HA).
  - 4.- Datos técnicos de la obra: Oficina Regional Arequipa, se se puede determinar con exactitud el área remanente de la obra.

DATOS TÉCNICOS DE LA POLIGONAL

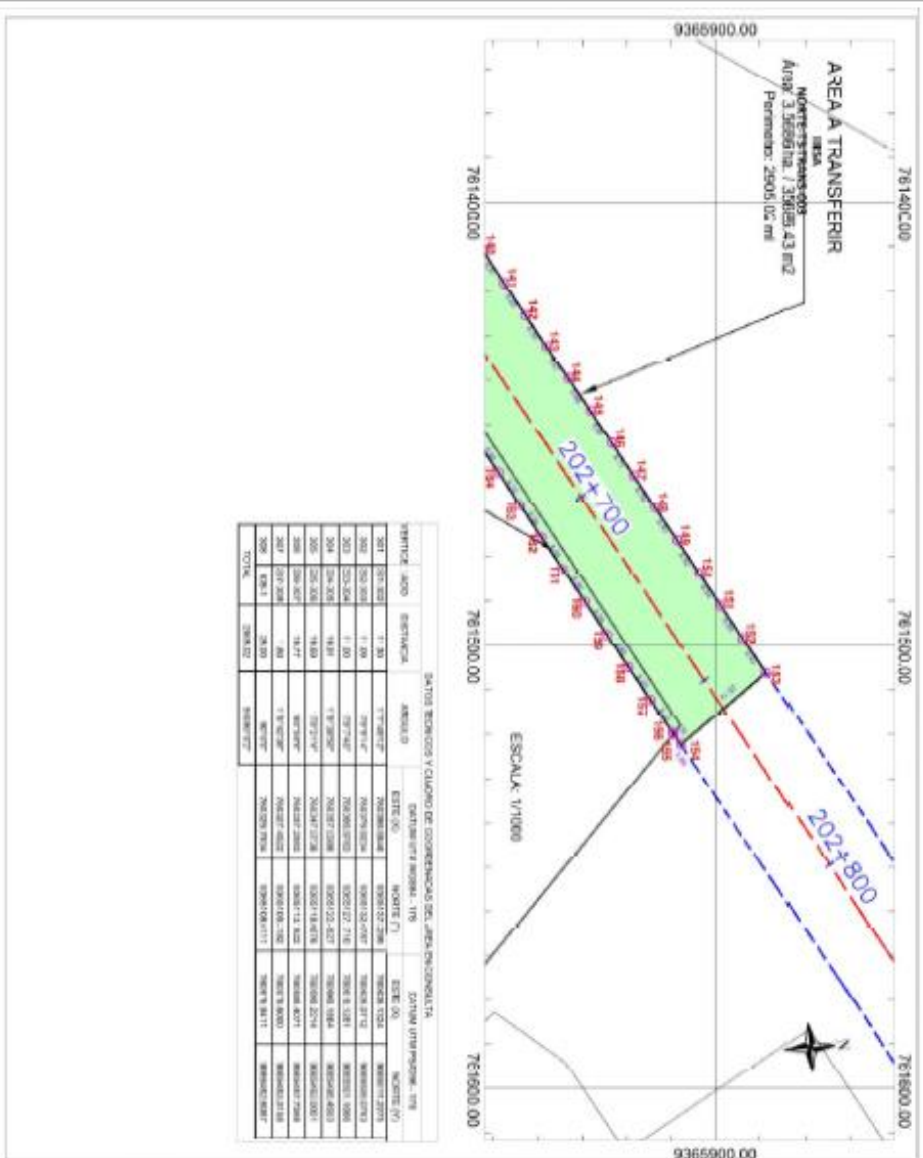


SERIAL	COORDENADA X	COORDENADA Y	ANGULO	LONGITUD	AREA	PERIMETRO
1	9365700.00	7611000.00	90.00	10.00	0.00	10.00
2	9365700.00	7611000.00	90.00	10.00	0.00	10.00
3	9365700.00	7611000.00	90.00	10.00	0.00	10.00
4	9365700.00	7611000.00	90.00	10.00	0.00	10.00
5	9365700.00	7611000.00	90.00	10.00	0.00	10.00
6	9365700.00	7611000.00	90.00	10.00	0.00	10.00
7	9365700.00	7611000.00	90.00	10.00	0.00	10.00
8	9365700.00	7611000.00	90.00	10.00	0.00	10.00
9	9365700.00	7611000.00	90.00	10.00	0.00	10.00
10	9365700.00	7611000.00	90.00	10.00	0.00	10.00
11	9365700.00	7611000.00	90.00	10.00	0.00	10.00
12	9365700.00	7611000.00	90.00	10.00	0.00	10.00
13	9365700.00	7611000.00	90.00	10.00	0.00	10.00
14	9365700.00	7611000.00	90.00	10.00	0.00	10.00
15	9365700.00	7611000.00	90.00	10.00	0.00	10.00
16	9365700.00	7611000.00	90.00	10.00	0.00	10.00
17	9365700.00	7611000.00	90.00	10.00	0.00	10.00
18	9365700.00	7611000.00	90.00	10.00	0.00	10.00
19	9365700.00	7611000.00	90.00	10.00	0.00	10.00
20	9365700.00	7611000.00	90.00	10.00	0.00	10.00
21	9365700.00	7611000.00	90.00	10.00	0.00	10.00
22	9365700.00	7611000.00	90.00	10.00	0.00	10.00
23	9365700.00	7611000.00	90.00	10.00	0.00	10.00
24	9365700.00	7611000.00	90.00	10.00	0.00	10.00
25	9365700.00	7611000.00	90.00	10.00	0.00	10.00
26	9365700.00	7611000.00	90.00	10.00	0.00	10.00
27	9365700.00	7611000.00	90.00	10.00	0.00	10.00
28	9365700.00	7611000.00	90.00	10.00	0.00	10.00
29	9365700.00	7611000.00	90.00	10.00	0.00	10.00
30	9365700.00	7611000.00	90.00	10.00	0.00	10.00
31	9365700.00	7611000.00	90.00	10.00	0.00	10.00
32	9365700.00	7611000.00	90.00	10.00	0.00	10.00
33	9365700.00	7611000.00	90.00	10.00	0.00	10.00
34	9365700.00	7611000.00	90.00	10.00	0.00	10.00
35	9365700.00	7611000.00	90.00	10.00	0.00	10.00
36	9365700.00	7611000.00	90.00	10.00	0.00	10.00
37	9365700.00	7611000.00	90.00	10.00	0.00	10.00
38	9365700.00	7611000.00	90.00	10.00	0.00	10.00
39	9365700.00	7611000.00	90.00	10.00	0.00	10.00
40	9365700.00	7611000.00	90.00	10.00	0.00	10.00
41	9365700.00	7611000.00	90.00	10.00	0.00	10.00
42	9365700.00	7611000.00	90.00	10.00	0.00	10.00
43	9365700.00	7611000.00	90.00	10.00	0.00	10.00
44	9365700.00	7611000.00	90.00	10.00	0.00	10.00
45	9365700.00	7611000.00	90.00	10.00	0.00	10.00
46	9365700.00	7611000.00	90.00	10.00	0.00	10.00
47	9365700.00	7611000.00	90.00	10.00	0.00	10.00
48	9365700.00	7611000.00	90.00	10.00	0.00	10.00
49	9365700.00	7611000.00	90.00	10.00	0.00	10.00
50	9365700.00	7611000.00	90.00	10.00	0.00	10.00
51	9365700.00	7611000.00	90.00	10.00	0.00	10.00
52	9365700.00	7611000.00	90.00	10.00	0.00	10.00
53	9365700.00	7611000.00	90.00	10.00	0.00	10.00
54	9365700.00	7611000.00	90.00	10.00	0.00	10.00
55	9365700.00	7611000.00	90.00	10.00	0.00	10.00
56	9365700.00	7611000.00	90.00	10.00	0.00	10.00
57	9365700.00	7611000.00	90.00	10.00	0.00	10.00
58	9365700.00	7611000.00	90.00	10.00	0.00	10.00
59	9365700.00	7611000.00	90.00	10.00	0.00	10.00
60	9365700.00	7611000.00	90.00	10.00	0.00	10.00
61	9365700.00	7611000.00	90.00	10.00	0.00	10.00
62	9365700.00	7611000.00	90.00	10.00	0.00	10.00
63	9365700.00	7611000.00	90.00	10.00	0.00	10.00
64	9365700.00	7611000.00	90.00	10.00	0.00	10.00
65	9365700.00	7611000.00	90.00	10.00	0.00	10.00
66	9365700.00	7611000.00	90.00	10.00	0.00	10.00
67	9365700.00	7611000.00	90.00	10.00	0.00	10.00
68	9365700.00	7611000.00	90.00	10.00	0.00	10.00
69	9365700.00	7611000.00	90.00	10.00	0.00	10.00
70	9365700.00	7611000.00	90.00	10.00	0.00	10.00
71	9365700.00	7611000.00	90.00	10.00	0.00	10.00
72	9365700.00	7611000.00	90.00	10.00	0.00	10.00
73	9365700.00	7611000.00	90.00	10.00	0.00	10.00
74	9365700.00	7611000.00	90.00	10.00	0.00	10.00
75	9365700.00	7611000.00	90.00	10.00	0.00	10.00
76	9365700.00	7611000.00	90.00	10.00	0.00	10.00
77	9365700.00	7611000.00	90.00	10.00	0.00	10.00
78	9365700.00	7611000.00	90.00	10.00	0.00	10.00
79	9365700.00	7611000.00	90.00	10.00	0.00	10.00
80	9365700.00	7611000.00	90.00	10.00	0.00	10.00
81	9365700.00	7611000.00	90.00	10.00	0.00	10.00
82	9365700.00	7611000.00	90.00	10.00	0.00	10.00
83	9365700.00	7611000.00	90.00	10.00	0.00	10.00
84	9365700.00	7611000.00	90.00	10.00	0.00	10.00
85	9365700.00	7611000.00	90.00	10.00	0.00	10.00
86	9365700.00	7611000.00	90.00	10.00	0.00	1



CUADRO DE AREAS			
DETALLE	AREA (m <sup>2</sup> )	AREA (Ha.)	PERIMETRO (m.)
AREA TOTAL (REGISTRAL)	-	-	-
AREA A INDEPENDIZAR	35 086.43	3.5486	2 905.02
AREA TOTAL A INDEPENDIZAR	35 086.43	3.5486	2 905.02
AREA REMANENTE	-	-	-

- Notas:**
- Los datos cartográficos, son aquellos con los que el proyecto fue revisado.
  - El área a independizar es un área que se debe haber levantado del área matriz, de tal que el perímetro del predio matriz no varía.
  - Cabe precisar que, para el presente caso se de aprobación lo establecido entre quienes designaron el Comisionado de la Resolución N° 0219151/AJGP/04 con la que se emitió diversas resoluciones de la misma índole, en la parte concerniente a "COT-14754-04 B Zona Hoguera N° 9 - SMOCHICHO - Cereza Magister" figura, no se puede determinar con exactitud si los datos cartográficos de la matriz.



SEÑALES TECNOLÓGICAS Y CUADRO DE COORDENADAS DEL AREA A INDEPENDIZAR

IDENTIFICACION	COORDENADAS	ALTIMETRIA	ESTACIONAMIENTO	ESTADO
1	761400.00	9369900.00	1	1
2	761500.00	9369800.00	1	1
3	761600.00	9369700.00	1	1
4	761400.00	9369600.00	1	1
5	761500.00	9369500.00	1	1
6	761600.00	9369400.00	1	1
7	761400.00	9369300.00	1	1
8	761500.00	9369200.00	1	1
9	761600.00	9369100.00	1	1
10	761400.00	9369000.00	1	1
11	761500.00	9368900.00	1	1
12	761600.00	9368800.00	1	1
13	761400.00	9368700.00	1	1
14	761500.00	9368600.00	1	1
15	761600.00	9368500.00	1	1
16	761400.00	9368400.00	1	1
17	761500.00	9368300.00	1	1
18	761600.00	9368200.00	1	1
19	761400.00	9368100.00	1	1
20	761500.00	9368000.00	1	1
21	761600.00	9367900.00	1	1
22	761400.00	9367800.00	1	1
23	761500.00	9367700.00	1	1
24	761600.00	9367600.00	1	1
25	761400.00	9367500.00	1	1
26	761500.00	9367400.00	1	1
27	761600.00	9367300.00	1	1
28	761400.00	9367200.00	1	1
29	761500.00	9367100.00	1	1
30	761600.00	9367000.00	1	1
31	761400.00	9366900.00	1	1
32	761500.00	9366800.00	1	1
33	761600.00	9366700.00	1	1
34	761400.00	9366600.00	1	1
35	761500.00	9366500.00	1	1
36	761600.00	9366400.00	1	1
37	761400.00	9366300.00	1	1
38	761500.00	9366200.00	1	1
39	761600.00	9366100.00	1	1
40	761400.00	9366000.00	1	1
41	761500.00	9365900.00	1	1
42	761600.00	9365800.00	1	1
43	761400.00	9365700.00	1	1
44	761500.00	9365600.00	1	1
45	761600.00	9365500.00	1	1
46	761400.00	9365400.00	1	1
47	761500.00	9365300.00	1	1
48	761600.00	9365200.00	1	1
49	761400.00	9365100.00	1	1
50	761500.00	9365000.00	1	1
51	761600.00	9364900.00	1	1
52	761400.00	9364800.00	1	1
53	761500.00	9364700.00	1	1
54	761600.00	9364600.00	1	1
55	761400.00	9364500.00	1	1
56	761500.00	9364400.00	1	1
57	761600.00	9364300.00	1	1
58	761400.00	9364200.00	1	1
59	761500.00	9364100.00	1	1
60	761600.00	9364000.00	1	1
61	761400.00	9363900.00	1	1
62	761500.00	9363800.00	1	1
63	761600.00	9363700.00	1	1
64	761400.00	9363600.00	1	1
65	761500.00	9363500.00	1	1
66	761600.00	9363400.00	1	1
67	761400.00	9363300.00	1	1
68	761500.00	9363200.00	1	1
69	761600.00	9363100.00	1	1
70	761400.00	9363000.00	1	1
71	761500.00	9362900.00	1	1
72	761600.00	9362800.00	1	1
73	761400.00	9362700.00	1	1
74	761500.00	9362600.00	1	1
75	761600.00	9362500.00	1	1
76	761400.00	9362400.00	1	1
77	761500.00	9362300.00	1	1
78	761600.00	9362200.00	1	1
79	761400.00	9362100.00	1	1
80	761500.00	9362000.00	1	1
81	761600.00	9361900.00	1	1
82	761400.00	9361800.00	1	1
83	761500.00	9361700.00	1	1
84	761600.00	9361600.00	1	1
85	761400.00	9361500.00	1	1
86	761500.00	9361400.00	1	1
87	761600.00	9361300.00	1	1
88	761400.00	9361200.00	1	1
89	761500.00	9361100.00	1	1
90	761600.00	9361000.00	1	1
91	761400.00	9360900.00	1	1
92	761500.00	9360800.00	1	1
93	761600.00	9360700.00	1	1
94	761400.00	9360600.00	1	1
95	761500.00	9360500.00	1	1
96	761600.00	9360400.00	1	1
97	761400.00	9360300.00	1	1
98	761500.00	9360200.00	1	1
99	761600.00	9360100.00	1	1
100	761400.00	9360000.00	1	1

VERTICE	COORDENADAS	ALTIMETRIA	ESTACIONAMIENTO	ESTADO
1	761400.00	9369900.00	1	1
2	761500.00	9369800.00	1	1
3	761600.00	9369700.00	1	1
4	761400.00	9369600.00	1	1
5	761500.00	9369500.00	1	1
6	761600.00	9369400.00	1	1
7	761400.00	9369300.00	1	1
8	761500.00	9369200.00	1	1
9	761600.00	9369100.00	1	1
10	761400.00	9369000.00	1	1
11	761500.00	9368900.00	1	1
12	761600.00	9368800.00	1	1
13	761400.00	9368700.00	1	1
14	761500.00	9368600.00	1	1
15	761600.00	9368500.00	1	1
16	761400.00	9368400.00	1	1
17	761500.00	9368300.00	1	1
18	761600.00	9368200.00	1	1
19	761400.00	9368100.00	1	1
20	761500.00	9368000.00	1	1
21	761600.00	9367900.00	1	1
22	761400.00	9367800.00	1	1
23	761500.00	9367700.00	1	1
24	761600.00	9367600.00	1	1
25	761400.00	9367500.00	1	1
26	761500.00	9367400.00	1	1
27	761600.00	9367300.00	1	1
28	761400.00	9367200.00	1	1
29	761500.00	9367100.00	1	1
30	761600.00	9367000.00	1	1
31	761400.00	9366900.00	1	1
32	761500.00	9366800.00	1	1
33	761600.00	9366700.00	1	1
34	761400.00	9366600.00	1	1
35	761500.00	9366500.00	1	1
36	761600.00	9366400.00	1	1
37	761400.00	9366300.00	1	1
38	761500.00	9366200.00	1	1
39	761600.00	9366100.00	1	1
40	761400.00	9366000.00	1	1
41	761500.00	9365900.00	1	1
42	761600.00	9365800.00	1	1
43	761400.00	9365700.00	1	1
44	761500.00	9365600.00	1	1
45	761600.00	9365500.00	1	1
46	761400.00	9365400.00	1	1
47	761500.00	9365300.00	1	1
48	761600.00	9365200.00	1	1
49	761400.00	9365100.00	1	1
50	761500.00	9365000.00	1	1
51	761600.00	9364900.00	1	1
52	761400.00	9364800.00	1	1
53	761500.00	9364700.00	1	1
54	761600.00	9364600.00	1	1
55	761400.00	9364500.00	1	1
56	761500.00	9364400.00	1	1
57	761600.00	9364300.00	1	1
58	761400.00	9364200.00	1	1
59	761500.00	9364100.00	1	1
60	761600.00	9364000.00	1	1
61	761400.00	9363900.00	1	1
62	761500.00	9363800.00	1	1
63	761600.00	9363700.00	1	1
64	761400.00	9363600.00	1	1
65	761500.00	9363500.00	1	1
66	761600.00	9363400.00	1	1
67	761400.00	9363300.00	1	1
68	761500.00	9363200.00	1	1
69	761600.00	9363100.00	1	1
70	761400.00	9363000.00	1	1
71	761500.00	9362900.00	1	1
72	761600.00	9362800.00	1	1
73	761400.00	9362700.00	1	1
74	761500.00	9362600.00	1	1
75	761600.00	9362500.00	1	1
76	761400.00	9362400.00	1	1
77	761500.00	9362300.00	1	1
78	761600.00	9362200.00	1	1
79	761400.00	9362100.00	1	1
80	761500.00	9362000.00	1	1
81	761600.00	9361900.00	1	1
82	761400.00	9361800.00	1	1
83	761500.00	9361700.00	1	1
84	761600.00	9361600.00	1	1
85	761400.00	9361500.00	1	1
86	761500.00	9361400.00	1	1
87	761600			



"Decenio de la igualdad de Oportunidades para Mujeres y hombres"  
"Año de la Universalización de la Salud"

MEMORIA DESCRIPTIVA DEL ÁREA EN TRANSFERENCIA INTERESTATAL DEL INMUEBLE AFECTADO POR EL DERECHO DE VÍA DE LA OBRA TRAMOS VIALES DEL EJE MULTIMODAL DEL AMAZONAS NORTE DEL "PLAN DE ACCIÓN PARA LA INTEGRACIÓN DE INFRAESTRUCTURA REGIONAL SUDAMERICANA - IIRSA"

**IIRSA NORTE-T3-TRANS-003**

PROGRESIVA	INICIO (Km)	201+300	FIN (Km)	202+756
			LADO	DERECHO/IZQUIERDO

**1. TITULARES**

		RUC/DNI
NOMBRE TITULAR	MINAGRI	-
CONDICIÓN JURÍDICA	PROPIETARIO	
PARTIDA ELECTRONICA	02014724	
NATURALEZA DEL TITULAR	-	

**2. ZONIFICACIÓN, TIPO Y USO DEL PREDIO**

ZONIFICACIÓN	-
TIPO	SIN ZONIFICACIÓN ASIGNADA
USO ACTUAL	SIN USO

**3. UBICACIÓN**

UNIDAD CATASTRAL ACTUAL	-
UNIDAD CATASTRAL ANTERIOR	-
DENOMINACIÓN	-
SECTOR	EL TRIUNFO MARAÑÓN
DISTRITO	EL MILAGRO
PROVINCIA	UTCUBAMBA
DEPARTAMENTO	AMAZONAS
REFERENCIA	TRAMO CORRAL QUEMADO - POMACOCHAS

**4. LINDEROS Y COLINDANCIAS DEL ÁREA A TRANSFERIR**

	COLINDANCIA - IIRSA NORTE-T3-TRANS-003	LONG. (m)
NORTE	COLINDA CON PROPIEDAD DE TERCEROS (DEL VERTICE 1 AL VERTICE 153)	1423.76
SUR	CARRETERA CORRAL QUEMADO - POMACOCHAS (CARRETERA FERNANDO BELAUNDE TERRRY) (DEL VERTICE 153 AL VERTICE 154)	25.14
ESTE	COLINDA CON PROPIEDAD DE TERCEROS (DEL VERTICE 154 AL VERTICE 308)	1431.12
OESTE	CARRETERA CORRAL QUEMADO - POMACOCHAS (CARRETERA FERNANDO BELAUNDE TERRRY) (DEL VERTICE 308 AL VERTICE 1)	25



"Decenio de la igualdad de Oportunidades para Mujeres y hombres"  
"Año de la Universalización de la Salud"

5. CUADRO DE COORDENADAS DE LA POLIGONAL DE ÁREA A TRANSFERIR

CUADRO DE COORDENADAS				WGS84 - 17S		PSAD56 - 17S	
VERTICE	LADO	DIST.	ANGULO	ESTE	NORTE	ESTE	NORTE
1	1-2	1.52	90°0'0"	760315.9897	9365131.6087	760567.1375	9365505.6062
2	2-3	10.70	181°17'21"	760317.3898	9365132.2055	760568.5376	9365506.2031
3	3-4	10.77	179°0'31"	760327.1366	9365136.6222	760578.2844	9365510.6198
4	4-5	10.47	180°38'56"	760337.0183	9365140.8967	760588.1661	9365514.8943
5	5-6	10.52	181°21'10"	760346.5846	9365145.1639	760597.7324	9365519.1615
6	6-7	10.72	180°52'20"	760356.0856	9365148.6740	760607.2334	9365523.6716
7	7-8	10.64	180°50'46"	760365.6945	9365154.4158	760616.8423	9365528.4134
8	8-9	10.58	182°10'48"	760375.1681	9365159.2661	760626.3159	9365533.2637
9	9-10	10.77	181°37'43"	760384.3958	9365164.4427	760635.5436	9365538.4403
10	10-11	10.87	181°7'41"	760393.6366	9365169.9704	760644.7844	9365543.9680
11	11-12	10.92	180°51'32"	760402.8496	9365175.7308	760653.9974	9365549.7284
12	12-13	11.06	180°36'52"	760412.0195	9365181.6572	760663.1673	9365555.6548
13	13-14	11.14	179°51'24"	760421.2442	9365187.7602	760672.3920	9365561.7578
14	14-15	11.06	179°57'26"	760430.5535	9365193.8859	760681.7013	9365567.8833
15	15-16	10.93	180°10'59"	760439.7971	9365199.9508	760690.9449	9365573.9484
16	16-17	10.83	180°3'1"	760448.9155	9365205.9752	760700.0633	9365579.9728
17	17-18	10.79	180°7'34"	760457.9463	9365211.9531	760709.0941	9365585.9507
18	18-19	10.82	180°2'49"	760466.9303	9365217.9299	760718.0781	9365591.9274
19	19-20	10.76	179°30'46"	760475.9354	9365223.9312	760727.0832	9365597.9288
20	20-21	10.56	180°18'31"	760484.9361	9365229.8197	760736.0838	9365603.8173
21	21-22	10.64	180°33'31"	760493.7431	9365235.6495	760744.8909	9365609.6471
22	22-23	10.78	179°52'0"	760502.5604	9365241.6106	760753.7081	9365615.6082
23	23-24	10.75	179°32'8"	760511.5009	9365247.6247	760762.6487	9365621.6223
24	24-25	10.62	180°16'16"	760520.4723	9365253.5545	760771.6200	9365627.5521
25	25-26	10.75	180°39'39"	760529.3021	9365259.4509	760780.4499	9365633.4485
26	26-27	10.97	179°37'23"	760538.1757	9365265.5257	760789.3235	9365639.5233
27	27-28	10.88	179°24'39"	760547.2704	9365271.6645	760798.4182	9365645.6621
28	28-29	10.77	180°18'23"	760556.3531	9365277.6600	760807.5008	9365651.6576
29	29-30	10.84	180°5'12"	760565.3089	9365283.6408	760816.4566	9365657.6384
30	30-31	10.85	179°45'27"	760574.3117	9365289.6728	760825.4395	9365663.6704
31	31-32	10.82	180°0'54"	760583.3482	9365295.6721	760834.4960	9365669.6697
32	32-33	10.91	180°5'59"	760592.3648	9365301.6615	760843.5125	9365675.6591
33	33-34	10.98	179°43'51"	760601.4413	9365307.7135	760852.5890	9365681.7111
34	34-35	10.98	179°51'46"	760610.6031	9365313.7604	760861.7509	9365687.7580
35	35-36	11.01	180°12'50"	760619.7813	9365319.7866	760870.9291	9365693.7842
36	36-37	11.00	180°5'13"	760628.9649	9365325.8656	760880.1127	9365699.8631
37	37-38	11.05	180°17'44"	760638.1172	9365331.9591	760889.2650	9365705.9567
38	38-39	11.02	179°56'21"	760647.2813	9365338.1290	760898.4291	9365712.1266
39	39-40	11.06	180°7'37"	760656.4307	9365344.2749	760907.5783	9365718.2723
40	40-41	11.04	179°17'15"	760665.6016	9365350.4648	760916.7484	9365724.4624
41	41-42	10.73	179°43'40"	760674.8283	9365356.5190	760925.9761	9365730.5166
42	42-43	10.47	180°33'59"	760683.8242	9365362.3608	760934.9720	9365736.3584
43	43-44	10.48	180°23'46"	760692.5463	9365368.1483	760943.6941	9365742.1459
44	44-45	10.41	179°59'40"	760701.2351	9365374.0005	760952.3829	9365747.9981
45	45-46	10.32	179°51'43"	760709.8670	9365379.8132	760961.0148	9365753.8108
46	46-47	10.33	179°53'36"	760718.4380	9365385.5550	760969.5858	9365759.5526
47	47-48	10.27	179°39'22"	760727.0299	9365391.2876	760978.1777	9365765.2851
48	48-49	10.14	179°57'56"	760735.6035	9365396.9340	760986.7513	9365770.9315
49	49-50	10.02	179°49'21"	760744.0731	9365402.5044	760995.2208	9365776.5020
50	50-51	9.87	180°23'35"	760752.4641	9365407.9861	761003.6119	9365781.9837



"Decenio de la igualdad de Oportunidades para Mujeres y hombres"  
"Año de la Universalización de la Salud"

51	51-52	9.97	180°40'13"	760760.6916	9365413.4419	761011.8394	9365787.4395
52	52-53	10.06	179°21'56"	760768.9335	9365419.0471	761020.0813	9365793.0447
53	53-54	9.83	179°46'8"	760777.3162	9365424.6133	761028.4640	9365798.6109
54	54-55	9.74	180°30'18"	760785.5295	9365430.0195	761036.6773	9365804.0171
55	55-56	9.74	180°0'10"	760793.6179	9365435.4462	761044.7657	9365809.4437
56	56-57	9.78	180°0'52"	760801.7026	9365440.8710	761052.8304	9365814.8685
57	57-58	9.74	179°51'36"	760809.8217	9365446.3217	761060.9695	9365820.3193
58	58-59	9.70	180°5'26"	760817.9224	9365451.7315	761069.0702	9365825.7291
59	59-60	9.64	179°43'48"	760825.9820	9365457.1323	761077.1298	9365831.1299
60	60-61	9.56	180°13'41"	760834.0118	9365462.4385	761085.1596	9365836.4561
61	61-62	9.71	179°59'6"	760841.9600	9365467.7763	761093.1078	9365841.7739
62	62-63	9.62	179°13'41"	760850.0317	9365473.1736	761101.1795	9365847.1712
63	63-64	9.32	180°3'11"	760858.0970	9365478.4108	761109.2448	9365852.4083
64	64-65	9.21	180°51'20"	760865.9128	9365483.4962	761117.0606	9365857.4938
65	65-66	9.28	180°2'3"	760873.5598	9365488.6360	761124.7076	9365862.6336
66	66-67	9.07	179°57'43"	760881.2595	9365493.8178	761132.4073	9365867.8154
67	67-68	8.61	179°54'28"	760888.7891	9365498.8780	761139.9369	9365872.8755
68	68-69	8.60	180°4'16"	760895.9425	9365503.6686	761147.0903	9365877.8662
69	69-70	8.59	179°38'0"	760903.0844	9365508.4644	761154.2322	9365882.4619
70	70-71	8.46	179°49'23"	760910.2441	9365513.2058	761161.3919	9365887.2034
71	71-72	8.39	180°0'23"	760917.3091	9365517.8533	761168.4569	9365891.8509
72	72-73	8.23	180°5'25"	760924.3186	9365522.4655	761175.4664	9365896.4631
73	73-74	8.23	180°37'4"	760931.1859	9365526.9995	761182.3337	9365900.9971
74	74-75	8.34	179°52'59"	760938.0016	9365531.6058	761189.1494	9365905.6033
75	75-76	8.27	179°51'30"	760944.9183	9365536.2597	761196.0660	9365910.2573
76	76-77	8.33	180°23'18"	760951.7929	9365540.8608	761202.9407	9365914.8584
77	77-78	8.43	179°41'56"	760958.6830	9365545.5400	761209.8307	9365919.5376
78	78-79	8.41	179°30'5"	760965.6997	9365550.2516	761216.8475	9365924.2492
79	79-80	8.43	180°28'10"	760972.7251	9365554.8808	761223.8729	9365928.8784
80	80-81	8.54	179°36'32"	760979.7441	9365559.5888	761230.8919	9365933.5864
81	81-82	8.48	180°7'46"	760986.8723	9365564.2997	761238.0201	9365938.2973
82	82-83	8.57	180°30'55"	760993.9350	9365568.9904	761245.0828	9365942.9680
83	83-84	8.63	179°49'12"	761001.0276	9365573.7994	761252.1754	9365947.7910
84	84-85	8.78	180°9'22"	761008.2084	9365578.6233	761259.3561	9365952.6209
85	85-86	8.83	179°29'7"	761015.4814	9365583.5441	761266.6292	9365957.5416
86	86-87	8.75	179°53'16"	761022.8378	9365588.4254	761273.9856	9365962.4230
87	87-88	8.83	180°23'28"	761030.1328	9365593.2516	761281.2806	9365967.2492
88	88-89	8.61	179°45'1"	761037.4606	9365598.1717	761288.6084	9365972.1693
89	89-90	8.05	180°9'11"	761044.6327	9365602.9421	761295.7805	9365976.9397
90	90-91	7.77	180°12'21"	761051.3254	9365607.4195	761302.4732	9365981.4171
91	91-92	7.73	179°31'32"	761057.7652	9365611.7613	761308.9130	9365985.7589
92	92-93	7.47	179°13'35"	761064.2143	9365616.0320	761315.3621	9365990.0296
93	93-94	7.22	180°21'50"	761070.4961	9365620.0762	761321.6439	9365994.0738
94	94-95	7.14	180°51'57"	761076.5377	9365624.0203	761327.6855	9365998.0178
95	95-96	7.29	180°22'53"	761082.4577	9365628.0138	761333.6055	9366002.0114
96	96-97	14.81	179°39'36"	761088.4780	9365632.1336	761339.6258	9366006.1312
97	97-98	7.55	179°57'14"	761100.7515	9365640.4260	761351.8993	9366014.4236
98	98-99	7.48	179°28'44"	761107.0072	9365644.6453	761358.1550	9366018.6429
99	99-100	7.57	181°30'57"	761113.2495	9365648.7794	761364.3973	9366022.7710
100	100-101	8.06	179°33'5"	761119.4526	9365653.1158	761370.6004	9366027.1134
101	101-102	8.23	178°53'56"	761126.0931	9365657.6873	761377.2409	9366031.6849
102	102-103	8.10	179°21'8"	761132.9628	9365662.2246	761384.1106	9366036.2221
103	103-104	8.08	180°33'59"	761139.7683	9365666.6097	761390.9161	9366040.6072
104	104-105	8.28	179°52'49"	761146.5147	9365671.0517	761397.6625	9366045.0493
105	105-106	8.22	179°45'52"	761153.4428	9365675.5926	761404.5906	9366049.5902



PERU  
Ministerio  
de Transportes  
y Comunicaciones

Viceministerio  
de Transportes

Provisión Nacional

"Decenio de la igualdad de Oportunidades para Mujeres y hombres"  
"Año de la Universalización de la Salud"

106	106-107	8.22	181°1'27"	761160.3344	9365680.0692	761411.4822	9366054.0668
107	107-108	8.57	180°13'38"	761167.1430	9365684.6684	761418.2928	9366058.6660
108	108-109	8.72	179°41'26"	761174.2284	9365689.4928	761423.3762	9366063.4904
109	109-110	8.68	179°54'25"	761181.4626	9365694.3629	761432.6103	9366068.3603
110	110-111	8.67	180°28'14"	761188.6712	9365699.1988	761439.8190	9366073.1964
111	111-112	9.00	180°4'34"	761195.8281	9365704.0857	761446.9759	9366078.0833
112	112-113	9.13	178°53'12"	761203.2518	9365709.1703	761454.3996	9366083.1679
113	113-114	9.02	179°57'4"	761210.8818	9365714.1813	761462.0296	9366088.1789
114	114-115	8.98	179°57'38"	761218.4269	9365719.1272	761469.5747	9366093.1248
115	115-116	8.67	179°38'25"	761225.9426	9365724.0463	761477.0903	9366098.0441
116	116-117	8.38	180°21'28"	761233.2228	9365728.7466	761484.3706	9366102.7442
117	117-118	8.49	181°29'22"	761240.2360	9365733.3367	761491.3838	9366107.3343
118	118-119	8.86	180°11'20"	761247.2172	9365738.1696	761498.3630	9366112.1672
119	119-120	8.88	178°45'43"	761254.4832	9365743.2366	761505.6330	9366117.2342
120	120-121	8.72	180°17'36"	761261.8770	9365748.1560	761513.0248	9366122.1536
121	121-122	8.70	179°41'10"	761269.1103	9365753.0236	761520.2581	9366127.0212
122	122-123	8.66	180°10'5"	761276.3541	9365757.8407	761527.5019	9366131.8383
123	123-124	8.83	180°13'46"	761283.5494	9365762.6562	761534.6972	9366136.6537
124	124-125	8.95	179°18'58"	761290.8705	9365767.5983	761542.0183	9366141.5959
125	125-126	8.97	179°33'5"	761298.3508	9365772.5190	761549.4866	9366146.5166
126	126-127	8.96	179°52'39"	761305.8553	9365777.4341	761557.0031	9366151.4316
127	127-128	9.02	180°47'7"	761313.3595	9365782.3260	761564.5073	9366156.3236
128	128-129	9.33	179°51'4"	761320.8505	9365787.3569	761571.9983	9366161.3545
129	129-130	9.39	179°30'27"	761328.6133	9365792.5412	761579.7611	9366166.5388
130	130-131	9.21	179°33'47"	761336.4647	9365797.6876	761587.6125	9366171.6852
131	131-132	8.95	180°27'37"	761344.2060	9365802.6779	761595.3538	9366176.6753
132	132-133	8.96	181°11'10"	761351.6856	9365807.5830	761602.8334	9366181.5826
133	133-134	9.20	180°6'27"	761359.0721	9365812.6528	761610.2199	9366186.6504
134	134-135	9.17	178°55'25"	761366.6484	9365817.8718	761617.7962	9366191.8694
135	135-136	8.79	179°39'58"	761374.3001	9365822.9334	761625.4479	9366196.9309
136	136-137	8.69	181°6'54"	761381.6626	9365827.7423	761632.8104	9366201.7399
137	137-138	8.89	180°5'38"	761388.8439	9365832.6348	761639.9917	9366206.6323
138	138-139	8.88	179°14'3"	761396.1849	9365837.6548	761647.3327	9366211.6523
139	139-140	8.73	180°5'19"	761403.5809	9365842.5686	761654.7287	9366216.5662
140	140-141	8.81	179°50'19"	761410.8423	9365847.4091	761661.9901	9366221.4067
141	141-142	8.69	179°49'42"	761418.1857	9365852.2746	761669.3335	9366226.2722
142	142-143	8.54	180°31'3"	761425.4407	9365857.0503	761676.5885	9366231.0479
143	143-144	8.67	180°36'56"	761432.5296	9365861.8090	761683.6774	9366235.8066
144	144-145	8.88	179°53'40"	761439.6755	9365866.7181	761690.8233	9366240.7156
145	145-146	8.86	179°6'35"	761447.0042	9365871.7328	761698.1520	9366245.7304
146	146-147	8.71	180°10'53"	761454.3899	9365876.6199	761705.5377	9366250.6175
147	147-148	8.76	180°25'32"	761461.6371	9365881.4484	761712.7849	9366255.4460
148	148-149	8.90	179°58'0"	761468.8940	9365886.3615	761720.0418	9366260.3591
149	149-150	8.92	179°33'47"	761476.2630	9365891.3444	761727.4108	9366265.3420
150	150-151	8.84	180°5'42"	761483.6874	9365896.2826	761734.8352	9366270.2801
151	151-152	8.88	180°7'42"	761491.0367	9365901.1884	761742.1845	9366275.1860
152	152-153	9.42	180°4'56"	761498.4115	9365906.1352	761749.5593	9366280.1328
153	153-154	25.14	96°13'56"	761506.2272	9365911.3940	761757.3750	9366285.3916
154	154-155	2.89	83°56'24"	761522.4422	9365892.1837	761773.5900	9366266.1813
155	155-156	0.35	180°0'0"	761520.0470	9365890.5616	761771.1948	9366264.5592
156	156-157	8.92	179°49'40"	761519.7547	9365890.3637	761770.9025	9366264.3613
157	157-158	8.93	179°57'4"	761512.3528	9365885.3833	761763.5006	9366259.3809
158	158-159	8.88	179°52'18"	761504.9399	9365880.4109	761756.0876	9366254.4085
159	159-160	8.84	179°54'18"	761497.5500	9365875.4780	761748.6978	9366249.4736
160	160-161	8.80	180°26'13"	761490.1878	9365870.5812	761741.3356	9366244.5788

Ing. RAMIRO CASTRO LEUTAGÜ  
VERIFICADOR CATASTRAL  
CIP 13590  
000000 9 255 1402008

EL PERÚ PRIMERO





"Decenio de la igualdad de Oportunidades para Mujeres y hombres"  
"Año de la Universalización de la Salud"

161	161-162	8.84	180°2'0"	761482.8977	9365865.6517	761734.0455	9366239.6493
162	162-163	8.84	179°34'28"	761475.5759	9365860.6946	761726.7237	9366234.6922
163	163-164	8.70	179°49'7"	761468.2186	9365855.7928	761719.3664	9366229.7903
164	164-165	8.66	180°33'25"	761460.9618	9365850.9910	761712.1096	9366224.9886
165	165-166	8.78	180°6'20"	761453.8125	9365846.0989	761704.9603	9366220.0965
166	166-167	8.79	179°23'4"	761446.5749	9365841.1269	761697.7227	9366215.1245
167	167-168	8.76	179°28'57"	761439.2807	9365836.2304	761690.4285	9366210.2280
168	168-169	8.74	180°10'18"	761431.9626	9365831.4132	761683.1104	9366205.4108
169	169-170	8.71	180°9'41"	761424.6798	9365826.5879	761675.8276	9366200.5855
170	170-171	8.73	179°54'41"	761417.4317	9365821.7561	761668.5795	9366195.7537
171	171-172	8.75	180°49'57"	761410.1587	9365816.9241	761661.3065	9366190.9217
172	172-173	8.95	179°54'2"	761402.9377	9365811.9861	761654.0855	9366185.9837
173	173-174	8.96	178°53'6"	761395.5375	9365806.9445	761646.6853	9366180.9421
174	174-175	8.87	180°20'2"	761388.0322	9365802.0424	761639.1800	9366176.0400
175	175-176	8.99	181°4'35"	761380.6372	9365797.1505	761631.7850	9366171.1481
176	176-177	9.24	179°53'33"	761373.2350	9365792.0515	761624.3828	9366166.0490
177	177-178	9.30	178°48'50"	761365.6157	9365786.8240	761616.7635	9366160.8216
178	178-179	9.22	179°32'23"	761357.8357	9365781.7196	761608.9835	9366155.7174
179	179-180	9.19	180°26'13"	761350.0901	9365776.7268	761601.2379	9366150.7244
180	180-181	9.19	180°29'33"	761342.4082	9365771.6915	761593.5560	9366145.6891
181	181-182	9.16	180°8'56"	761334.7619	9365766.5850	761585.9097	9366140.5825
182	182-183	9.10	179°12'53"	761327.1556	9365761.4766	761578.3034	9366135.4742
183	183-184	8.92	180°7'21"	761319.5303	9365756.5057	761570.6781	9366130.5033
184	184-185	8.78	180°6'55"	761312.0692	9365751.6191	761563.2170	9366125.6167
185	185-186	8.73	180°41'2"	761304.7345	9365746.7942	761555.8823	9366120.7918
186	186-187	8.74	179°46'14"	761297.4956	9365741.9075	761548.6434	9366115.9051
187	187-188	8.67	179°49'55"	761290.2282	9365737.0438	761541.3760	9366111.0414
188	188-189	8.71	180°18'50"	761283.0109	9365732.2443	761534.1587	9366106.2419
189	189-190	8.67	179°42'24"	761275.7813	9365727.3792	761526.9291	9366101.3768
190	190-191	8.63	181°14'17"	761268.5611	9365722.5740	761519.7089	9366096.5716
191	191-192	8.86	179°48'40"	761261.4809	9365717.6380	761512.6287	9366091.6356
192	192-193	8.78	178°30'38"	761254.1966	9365712.5966	761505.3464	9366086.5942
193	193-194	8.67	179°38'32"	761246.8481	9365707.7858	761497.9959	9366081.7834
194	194-195	8.90	180°21'35"	761239.5682	9365703.0859	761490.7160	9366077.0835
195	195-196	9.00	180°2'22"	761232.1183	9365698.2096	761483.2661	9366072.2072
196	196-197	8.86	180°2'56"	761224.5876	9365693.2731	761475.7353	9366067.2707
197	197-198	8.77	181°6'48"	761217.1785	9365688.4072	761468.3262	9366062.4048
198	198-199	8.79	179°55'6"	761209.9405	9365683.4498	761461.0883	9366057.4474
199	199-200	8.76	179°31'46"	761202.6840	9365678.4949	761453.8318	9366052.4925
200	200-201	8.63	180°5'35"	761195.4070	9365673.6131	761446.5548	9366047.6107
201	201-202	8.55	180°18'34"	761188.2456	9365668.7920	761439.3934	9366042.7896
202	202-203	8.49	179°46'22"	761181.1771	9365663.9777	761432.3249	9366037.9753
203	203-204	8.39	178°58'33"	761174.1402	9365659.2258	761425.2880	9366033.2234
204	204-205	8.21	180°14'8"	761167.1044	9365654.6555	761418.2522	9366028.6531
205	205-206	8.17	180°7'11"	761160.2411	9365650.1570	761411.3889	9366024.1546
206	206-207	8.08	179°26'1"	761153.4133	9365645.6614	761404.5611	9366019.6590
207	207-208	7.85	180°38'52"	761146.6228	9365641.2859	761397.7706	9366015.2835
208	208-209	7.72	181°6'4"	761140.0714	9365636.9589	761391.2192	9366010.9565
209	209-210	7.80	180°26'55"	761133.7094	9365632.5792	761384.8572	9366006.5767
210	210-211	7.70	178°29'3"	761127.3155	9365628.1032	761378.4633	9366002.1008
211	211-212	7.43	180°31'16"	761120.8922	9365623.8554	761372.0400	9365997.8530
212	212-213	14.72	180°2'46"	761114.7307	9365619.6997	761365.8785	9365993.6973
213	213-214	7.30	180°20'24"	761108.5353	9365615.4600	761359.6831	9365989.4576
214	214-215	7.41	179°37'7"	761096.5076	9365607.3351	761347.6554	9365981.3327
215	215-216	7.48	179°8'3"	761090.3620	9365603.1894	761341.5098	9365977.1870



"Decenio de la igualdad de Oportunidades para Mujeres y hombres"  
"Año de la Universalización de la Salud"

216	216-217	7.39	179°38'10"	761084.0957	9365599.0987	761335.2435	9365973.0963
217	217-218	7.47	180°44'25"	761077.8830	9365595.0990	761329.0308	9365969.0966
218	218-219	7.71	180°28'28"	761071.6549	9365590.9746	761322.8027	9365964.9722
219	219-220	8.13	179°47'39"	761065.2637	9365586.6656	761316.4115	9365960.6632
220	220-221	8.59	179°50'49"	761058.5059	9365582.1446	761309.6537	9365956.1422
221	221-222	8.86	180°14'59"	761051.3513	9365577.3859	761302.4991	9365951.3835
222	222-223	8.82	179°56'32"	761043.9979	9365572.4486	761295.1457	9365946.4462
223	223-224	8.70	180°4'44"	761036.6461	9365567.5948	761287.7939	9365941.5824
224	224-225	8.70	180°30'53"	761029.3976	9365562.7750	761280.5454	9365936.7726
225	225-226	8.65	179°50'38"	761022.1894	9365557.8961	761273.3372	9365931.8957
226	226-227	8.64	180°10'48"	761015.0130	9365553.0712	761266.1608	9365927.0688
227	227-228	8.62	179°29'53"	761007.8598	9365548.2271	761259.0076	9365922.2247
228	228-229	8.49	179°52'14"	761000.6798	9365543.4586	761251.8276	9365917.4562
229	229-230	8.47	180°23'28"	760993.5993	9365538.7792	761244.7471	9365912.7768
230	230-231	8.41	179°31'50"	760986.5661	9365534.0617	761237.7139	9365908.0593
231	231-232	8.28	180°29'55"	760979.5460	9365529.4360	761230.6938	9365903.4335
232	232-233	8.35	180°18'44"	760972.6741	9365524.8216	761223.8219	9365898.8192
233	233-234	8.33	179°36'42"	760965.7683	9365520.1317	761216.9161	9365894.1292
234	234-235	8.28	180°8'30"	760958.8489	9365515.5007	761209.9967	9365889.4983
235	235-236	8.34	180°7'11"	760951.9791	9365510.8782	761203.1269	9365884.8758
236	236-237	8.38	179°22'56"	760945.0729	9365506.2108	761196.2207	9365880.2094
237	237-238	8.41	179°54'35"	760938.0767	9365501.5917	761189.2243	9365875.5893
238	238-239	8.42	179°59'37"	760931.0507	9365496.9687	761182.1985	9365870.9663
239	239-240	8.47	180°10'37"	760924.0157	9365492.3409	761175.1635	9365866.3385
240	240-241	8.54	180°22'07"	760916.9549	9365487.6649	761168.1027	9365861.6625
241	241-242	8.60	179°55'44"	760909.8665	9365482.9051	761161.0143	9365856.9026
242	242-243	9.05	180°9'32"	760902.7169	9365478.1170	761153.8647	9365852.1146
243	243-244	9.26	180°2'17"	760895.2040	9365473.0681	761146.3518	9365847.0657
244	244-245	9.42	179°57'57"	760887.5180	9365467.8955	761138.6658	9365841.8931
245	245-246	9.51	179°8'40"	760879.7038	9365462.6433	761130.8515	9365836.6409
246	246-247	9.47	179°56'50"	760871.7315	9365457.4560	761122.8792	9365831.4536
247	247-248	9.54	180°46'19"	760863.7881	9365452.2980	761114.9359	9365826.2956
248	248-249	9.61	180°0'54"	760855.8564	9365446.9943	761107.0041	9365820.9915
249	249-250	9.63	179°46'19"	760847.8722	9365441.6525	761099.0200	9365815.6501
250	250-251	9.66	180°16'12"	760839.8500	9365436.3313	761090.9978	9365810.3289
251	251-252	9.73	179°54'34"	760831.8229	9365430.9523	761082.9707	9365804.9499
252	252-253	9.75	180°8'24"	760823.7312	9365425.5485	761074.8790	9365799.5461
253	253-254	9.74	179°59'8"	760815.6375	9365420.1147	761066.7852	9365794.1123
254	254-255	9.85	179°59'50"	760807.5476	9365414.6865	761058.6953	9365788.6840
255	255-256	9.89	179°29'42"	760799.3667	9365409.1977	761050.5145	9365783.1953
256	256-257	9.87	180°13'52"	760791.1034	9365403.7587	761042.2512	9365777.7563
257	257-258	9.98	180°38'44"	760782.8780	9365398.2969	761034.0258	9365772.2945
258	258-259	10.10	179°19'47"	760774.6296	9365392.6873	761025.7774	9365766.6849
259	259-260	10.07	179°36'25"	760766.2088	9365387.1034	761017.3566	9365761.1010
260	260-261	10.10	180°10'39"	760757.7784	9365381.5960	761008.9262	9365755.5936
261	261-262	10.18	180°2'44"	760749.3413	9365376.0468	761000.4891	9365750.0444
262	262-263	10.23	180°20'38"	760740.8428	9365370.4499	760991.9906	9365744.4475
263	263-264	10.26	180°5'24"	760732.3328	9365364.7719	760983.4806	9365738.7695
264	264-265	10.38	180°8'17"	760723.8060	9365359.0598	760974.9538	9365733.0573
265	265-266	10.56	180°0'20"	760715.1991	9365353.2639	760966.3469	9365727.2615
266	266-267	10.68	179°36'14"	760706.4406	9365347.3647	760957.3884	9365721.3623
267	267-268	10.79	179°26'11"	760697.5435	9365341.4612	760948.6913	9365715.4588
268	268-269	10.81	180°16'20"	760688.4938	9365335.5844	760939.6416	9365709.5820
269	269-270	10.93	180°44'45"	760679.4528	9365329.6520	760930.6006	9365703.6496
270	270-271	11.04	179°52'23"	760670.3938	9365323.5377	760921.5416	9365697.5353



"Decenio de la igualdad de Oportunidades para Mujeres y hombres"  
"Año de la Universalización de la Salud"

271	271-272	11.10	180°3'39"	760661.2324	9365317.3837	760912.3802	9365691.3813
272	272-273	11.09	179°42'16"	760652.0259	9365311.1853	760903.1737	9365683.1829
273	273-274	11.09	179°30'47"	760642.7920	9365305.0374	760893.9398	9365679.0350
274	274-275	11.00	179°47'10"	760633.5415	9365298.9142	760884.6893	9365672.9118
275	275-276	10.89	180°8'14"	760624.3484	9365292.8788	760875.4872	9365666.8764
276	276-277	10.87	180°16'9"	760615.2615	9365286.8807	760866.4093	9365660.8783
277	277-278	10.85	179°34'1"	760606.2158	9365280.8492	760857.3635	9365654.8468
278	278-279	10.80	179°39'6"	760597.1811	9365274.8478	760848.3289	9365648.8434
279	279-280	10.80	180°14'33"	760588.1833	9365268.8742	760839.3311	9365642.8718
280	280-281	10.85	179°34'48"	760579.2086	9365262.8611	760830.3564	9365636.8587
281	281-282	10.82	179°41'37"	760570.1815	9365256.8327	760821.3293	9365630.8303
282	282-283	10.76	180°39'21"	760561.1504	9365250.8711	760812.2981	9365624.8687
283	283-284	10.82	180°22'37"	760552.2303	9365244.8503	760803.3781	9365618.8479
284	284-285	10.82	179°20'21"	760543.3056	9365238.7405	760794.4534	9365612.7381
285	285-286	10.71	179°43'44"	760534.3067	9365232.7311	760785.4545	9365606.7287
286	286-287	10.64	180°27'52"	760525.3706	9365226.8247	760776.5184	9365600.8223
287	287-288	10.74	180°8'0"	760516.5382	9365220.8833	760767.6860	9365594.8809
288	288-289	10.75	179°26'29"	760507.6441	9365214.8703	760758.7919	9365588.8679
289	289-290	10.72	179°41'29"	760498.6793	9365208.9360	760749.8271	9365582.9336
290	290-291	10.72	180°29'14"	760489.7112	9365203.0689	760740.8590	9365577.0664
291	291-292	10.84	179°37'11"	760480.7946	9365197.1264	760731.9424	9365571.1240
292	292-293	10.86	179°32'6"	760471.7696	9365191.1225	760722.9174	9365565.1201
293	293-294	10.99	179°37'0"	760462.7148	9365185.1287	760713.8626	9365559.1262
294	294-295	11.08	179°49'1"	760453.5450	9365179.0702	760704.6928	9365553.0678
295	295-296	11.10	180°4'34"	760444.2818	9365172.9925	760695.4296	9365546.9901
296	296-297	11.16	180°8'36"	760435.0124	9365166.8931	760686.1602	9365540.8907
297	297-298	11.24	179°23'8"	760425.7020	9365160.7333	760676.8498	9365534.7309
298	298-299	11.30	179°8'28"	760416.2622	9365154.6324	760667.4100	9365528.6300
299	299-300	11.36	178°32'19"	760406.6815	9365148.6423	760657.8293	9365522.6398
300	300-301	11.40	178°24'17"	760396.9308	9365142.8095	760648.0786	9365516.8071
301	301-302	11.30	177°49'12"	760386.9846	9365137.2299	760638.1324	9365511.2275
302	302-303	11.09	179°9'14"	760376.9234	9365132.0787	760628.0712	9365506.0763
303	303-304	11.00	179°7'40"	760366.9783	9365127.1710	760618.1261	9365501.1686
304	304-305	10.91	178°38'50"	760357.0386	9365122.4527	760608.1864	9365496.4503
305	305-306	10.69	179°21'4"	760347.0736	9365118.0076	760598.2214	9365492.0051
306	306-307	10.77	180°39'9"	760337.2593	9365113.7622	760588.4071	9365487.7598
307	307-308	1.80	178°42'39"	760327.4522	9365109.3182	760578.6000	9365483.3158
308	308-1	25.00	90°0'0"	760325.7934	9365108.6111	760576.9411	9365482.6087
TOTAL		2905.02					

  
Ing. RAMIRO CASTRO LEUAC  
VERIFICADOR CATASTRAL  
CIP: 116780  
000000.0120110102101



"Decenio de la igualdad de Oportunidades para Mujeres y hombres"  
"Año de la Universalización de la Salud"

**5.1 DETALLES DE AREA (TERRENO)**

	UND (m2)
AREA TOTAL DEL TERRENO	0
AREA A TRANSFERIR	35686.43
AREA REMANENTE	-35686.43

**5.2 DETALLES DEL PERIMETRO**

	UND (m2)
PERIMETRO TOTAL DEL TERRENO	-
PERIMETRO DEL AREA A TRANSFERIR	2905.02
PERIMETRO DEL AREA REMANENTE	-

**6. DESCRIPCIÓN DEL TERRENO**

USO	SIN USO
RELIEVE	con una pendiente aproximada del 3%
TIPO DE SUELO	Arenoso y Limoso
TIPO DE RIEGO	Pluvial o a través de canal de riego
ABASTECIMIENTO AGUA	Ramal de canal de irrigación

**7. DESCRIPCIÓN DEL TERRENO**

El área a transferir, de 35686.43 m2, es por el proyecto TRAMOS VIALES DEL EJE MULTIMODAL DEL AMAZONAS NORTE DEL "PLAN DE ACCIÓN PARA LA INTEGRACIÓN DE INFRAESTRUCTURA REGIONAL SUDAMERICANA - IIRSA", ubicado en el distrito de EL MILAGRO, en la provincia de UTCUBAMBA, en el departamento de AMAZONAS.

LIMA, JULIO DEL 2021

  
Ing. RAMIRO CASTRO LEUWAGE  
INGENIERO CATASTRAL  
CIP: 116790  
DIRECCION: 0120210202102

**EL PERÚ PRIMERO**