



RESOLUCIÓN N° 1072-2021/SBN-DGPE-SDDI

San Isidro, 2 de diciembre del 2021

VISTO:

El Expediente N° 1128-2021/SBNSDDI, que contiene la solicitud presentada por el **MINISTERIO DE TRANSPORTES Y COMUNICACIONES - PROVIAS NACIONAL**, representado por el Subdirector de la Subdirección de Derecho de Vía, mediante la cual peticiona la **INDEPENDIZACIÓN Y TRANSFERENCIA DE INMUEBLE DE PROPIEDAD DEL ESTADO EN MÉRITO AL TEXTO ÚNICO ORDENADO DEL DECRETO LEGISLATIVO N° 1192**, del área de 4 898,84 m² que forma parte del predio de mayor extensión, ubicado en el distrito, provincia y departamento de Huancavelica, inscrito a favor del Estado Peruano representado por el Organismo de Formalización de la Propiedad Informal - COFOPR en la Partida Registral N° P24003351 de la Oficina Registral de Huancavelica de la zona Registral de N° VIII – Sede Huancayo, con CUS N° 162255; (en adelante, “el predio”); y,

CONSIDERANDO:

1. Que , la Superintendencia Nacional de Bienes Estatales (en adelante, “SBN”), en virtud de lo dispuesto por el Texto Único Ordenado de la Ley n.° 29151, Ley General del Sistema Nacional de Bienes Estatales aprobado por el Decreto Supremo n.°019-2019-VIVIENDA¹ (en adelante, “TUO de la Ley n.°29151”), su Reglamento aprobado por el Decreto Supremo N° 008-2021-VIVIENDA (en adelante “el Reglamento”), es un Organismo Público Ejecutor, adscrito al Ministerio de Vivienda, Construcción y Saneamiento, que constituye el Ente Rector del Sistema Nacional de Bienes Estatales, responsable de normar, entre otros, los actos de disposición de los predios del Estado, como de ejecutar dichos actos respecto de los predios que se encuentran bajo su administración; siendo la Subdirección de Desarrollo Inmobiliario (en adelante, “SDDI”), el órgano competente en primera instancia, para programar, aprobar y ejecutar los procesos operativos relacionados a dichos actos, de conformidad con lo dispuesto por los artículos 47° y 48° del Reglamento de Organización y Funciones de la Superintendencia Nacional de Bienes Estatales, aprobado mediante el Decreto Supremo n.° 016-2010-VIVIENDA.

2. Que, mediante Oficio N° 28940-2021-MTC/20.11 presentado el 13 de octubre de 2021 [S.I. 26579-2021 (foja 1 y 2)], el Ministerio de Transportes y Comunicaciones - Proviás Nacional, representado por el entonces Director de la Dirección de Derecho de Vía, Roller Edinson Rojas Floreano (en adelante, “PROVIAS”), solicitó la independización y transferencia de Inmueble de Propiedad del Estado, en mérito al artículo 41° del Texto Único Ordenado del Decreto Legislativo N° 1192, aprobado por Decreto Supremo N° 015-2020-VIVIENDA, de “el predio”, requerido para construcción de la obra vial Carretera Huancavelica – Lircay, (en adelante, “el Proyecto”). Para lo

cual adjunta la siguiente documentación: **a)** Plan de Saneamiento físico legal (fojas 7 al 13); **b)** Informe de Inspección Técnica y panel fotográfico (foja 14 al 19); **c)** memoria descriptiva y plano perimétrico y ubicación (fojas 20 al 72); **d)** Certificado Registral Inmobiliario (fojas 73 al 98).

3. Que, el numeral 41.1 del artículo 41° del Texto Único Ordenado del Decreto Legislativo N° 1192, Decreto Legislativo que aprueba la Ley Marco de Adquisición y Expropiación de inmuebles, transferencia de inmuebles de propiedad del Estado, liberación de Interferencias y dicta otras medidas para la ejecución de obras de infraestructura, aprobado por el Decreto Supremo N° 015-2020-VIVIENDA, (en adelante "TUO del Decreto Legislativo N° 1192"), dispone que para la aplicación de la citada norma, los predios y/o edificaciones de propiedad estatal de dominio público o de dominio privado, y de las empresas del Estado, de derecho público y de derecho privado, requeridos para la ejecución de Obras de Infraestructura declaradas de necesidad pública, interés nacional, seguridad nacional y/o de gran envergadura, son transferidos en propiedad u otorgados a través de otro derecho real, a título gratuito y automáticamente al sector, gobierno regional o gobierno local o titular del proyecto al cual pertenece el proyecto, en la oportunidad que estos lo señalan y por el solo mérito de la resolución administrativa que emita la "SBN", en un plazo máximo de cuarenta y cinco (45) días hábiles contados desde la fecha de presentación de la solicitud.

4. Que, asimismo, el citado procedimiento ha sido desarrollado en la Directiva N° 001-2021/SBN, "Disposiciones para la Transferencia de Propiedad Estatal y Otorgamiento de otros Derechos Reales en el marco del Decreto Legislativo N° 1192", aprobada mediante la Resolución N° 0060-2021/SBN del 23 de julio de 2021, publicada el 26 de julio de 2021, (en adelante, "Directiva N° 001-2021/SBN").

5. Que, el numeral 5.6 de la "Directiva N° 001-2021/SBN" establece que las resoluciones que emita la SBN aprobando diferentes actos a favor del solicitante se sustentan en la información y documentación que haya brindado y determinado en el Plan de saneamiento físico y legal, el cual tiene la calidad de Declaración Jurada. Por su parte, el numeral 6.2.2 de la citada Directiva establece que el procedimiento de transferencia se sustenta en los documentos proporcionados por el solicitante, detallados en el numeral 5.4 de la referida directiva, no siendo necesario ni obligatorio el cumplimiento de otros requisitos por parte de la "SBN", tales como la inspección técnica del predio o inmueble estatal, obtención del Certificado de Parámetros Urbanísticos o de Zonificación y Vías.

6. Que, de las disposiciones legales anteriormente glosadas, se advierte que la finalidad del procedimiento es que este sea dinámico y simplificado, en la medida que la SBN, como representante del Estado, únicamente se sustituirá en lugar del titular registral a fin de efectivizar la transferencia del predio identificado por el titular del proyecto, con el sustento elaborado por este en el respectivo Plan de saneamiento físico y legal, bajo su plena responsabilidad.

7. Que, para el caso en concreto, mediante Oficio N° 04524-2021/SBN-DGPE-SDDI del 14 de octubre de 2021 (fojas 99 y 100), se solicitó la anotación preventiva del inicio de procedimiento de transferencia a la Superintendencia Nacional de los Registros Públicos (en adelante, "SUNARP") en la partida Registral N° P24003351 de la Oficina Registral de Huancavelica de la zona Registral de N° VIII – Sede Huancayo, en atención al numeral 41.2 del artículo 41° del "TUO del Decreto Legislativo N° 1192".

8. Que, por otro lado, mediante Oficio N° 04624-2021/SBN-DGPE-SDDI del 21 de octubre de 2021 (fojas 104 y 105), se hace de conocimiento al Organismo de Formalización de la Propiedad Informal - COFOPRI que "PROVIAS" ha solicitado la independización y transferencia de "el predio", en el marco del "T.U.O. del Decreto Legislativo N° 1192", y que de verificarse el cumplimiento de los requisitos de ley, se procederá a emitir la resolución que apruebe la transferencia solicitada; siendo dicha resolución irrecurrible en vía administrativa o judicial, de acuerdo al numeral 41.1 del artículo 41 de la norma en mención, razón por la cual, se solicitó la anotación preventiva conforme consta en el considerando que antecede; situación que se le comunica como titular del mismo a efectos de que se abstenga de otorgar derechos sobre el mismo, según lo dispuesto en el segundo párrafo del numeral 6.2.3 de la Directiva N.º 001-2021/SBN, aprobada por la Resolución N.º 0060-2021/SBN.

9. Que, se procedió a evaluar los documentos presentados por "PROVIAS", mediante el Informe Preliminar N° 01704-2021/SBN-DGPE-SDDI del 22 de noviembre de 2021 (fojas 108 al

112), el cual concluyó, respecto de “el predio”, lo siguiente: **i)** forma parte del predio de mayor extensión ubicado en el Centro Poblado Huaylacucho, distrito, provincia y departamento de Huancavelica, inscrito a favor del Estado Peruano – COFOPRI en la partida registral N° P24003351 de la Oficina Registral de Huancavelica de la zona Registral de N° VIII – Sede Huancayo; **ii)** es requerido para la construcción de la obra vial Carretera Huancavelica – Lircay; la cual se encuentra identificada en el ítem 16) de la lista de proyectos incorporados a la Quinta Disposición Complementaria Final de la Ley 30025; **iii)** no cuenta con zonificación, no existe edificaciones ni posesiones de particulares y se encuentra ocupado por la infraestructura para vía de transporte públicos motorizados, carretera nacional; **iv)** no se advierten procesos judiciales ni solicitudes en trámite; asimismo, no presenta superposición con sitios arqueológicos, concesiones mineras, ni derechos en trámite, no se superpone a predios rurales, no se encuentra dentro de áreas de conservación, áreas naturales protegidas, entre otros; **v)** no se encuentra inmerso en procesos judiciales ni se observa otras solicitudes en trámite en el mismo ámbito; **vi)** los documentos técnicos se encuentran firmados por verificador catastral autorizado; **vii)** recae sobre el área de circulación del Centro Poblado Huaylacucho, conforme al Plano de Trazado y Lotización n° 0014-COFOPRI-2014-OZHUANCAV, que aprueba el Cuadro General de Áreas del referido Centro Poblado.

10. Que, “el proyecto” ha sido declarado de necesidad pública e interés nacional por ser una obra de infraestructura de interés nacional y de gran envergadura en el ítem 16) de la Quinta Disposición Complementaria de la Ley N° 30025, Ley que facilita la adquisición, expropiación y posesión de bienes inmuebles para obras de infraestructura y declara de necesidad pública la adquisición o expropiación de bienes inmuebles afectados para la ejecución de diversas obras de infraestructura (en adelante, “Ley N° 30025”).

11. Que, en consecuencia, esta Superintendencia cuenta con el marco normativo habilitante, para transferir el dominio a título gratuito de un predio estatal que ostenta la calidad de dominio público del Estado para la ejecución de obras de Infraestructura declaradas de necesidad pública, interés nacional, seguridad nacional y/o de gran envergadura, en virtud del numeral 41.1 del artículo 41° del “TUO del Decreto Legislativo N° 1192”.

12. Que, el numeral 6.2.5 de la “Directiva N° 001-2021/SBN” establece que esta Subdirección, cuando lo considere conveniente, podrá aprobar la independización, rectificación de áreas, linderos y medidas perimétricas, y la transferencia de propiedad del predio o inmueble estatal de forma conjunta en una sola resolución.

13. Que, el numeral 6.2.7 de la “Directiva N° 001-2021/SBN” prescribe que en caso así lo haya requerido el solicitante, la SDDI se encuentra facultada a aprobar la transferencia de propiedad inclusive respecto de predios e inmuebles estatales de dominio público, como las áreas de aporte reglamentario, las áreas de equipamiento urbano, las vías, u otros.

14. Que, en virtud de la normativa señalada en los considerandos precedentes, corresponde aprobar la transferencia de “el predio” a favor de “PROVIAS”, para la construcción de la obra vial Carretera Huancavelica – Lircay; debiendo previamente ordenarse su independización, dado que se encuentra formando parte de un predio de mayor extensión.

15. Que, por otro lado, para los efectos de la inscripción de la Resolución deberá tomar en cuenta que los actos de transferencia de inmuebles de propiedad del Estado en mérito al “TUO del Decreto Legislativo N° 1192”, se encuentran exonerados de pago por concepto de derechos registrales, de conformidad con lo señalado el numeral 41.3 del artículo 41° del “TUO del Decreto Legislativo N° 1192” concordado con el numeral 5.1 de la Directiva N° 009-2015-SUNARP/SN.

16. Que, solo para efectos registrales, a pesar de tratarse de una transferencia de dominio a título gratuito, se fija en S/ 1.00 (Uno con 00/100 Sol) el valor unitario del inmueble materia de transferencia.

17. Que, para los efectos de la calificación registral y en cumplimiento de lo previsto por el numeral 4.2.2 del Convenio de Cooperación Interinstitucional entre la SUNARP y la SBN, forman

parte de la presente resolución y por tanto de la misma firma digital, la documentación técnica brindada por "PROVIAS" y que sustenta la presente resolución, lo que podrá ser verificado a través de la dirección web: <http://app.sbn.gob.pe/verifica>.

18. Que, sin perjuicio de lo expuesto, "PROVIAS" tener en cuenta lo dispuesto en el artículo 123° de "el Reglamento"².

De conformidad con lo establecido en el "TUO del Decreto Legislativo N° 1192", "Quinta Disposición Complementaria de la Ley N° 30025", "TUO de la Ley N° 27444", "TUO de la Ley N° 29151", "el Reglamento", "Directiva N° 001-2021/SBN", Decreto Supremo n.° 016-2010-VIVIENDA, y el Informe Técnico Legal N° 1448-2021/SBN-DGPE-SDDI del 02 de diciembre de 2021.

SE RESUELVE:

Artículo 1°.- DISPONER la INDEPENDIZACIÓN, del área de 4 898,84 m² que forma parte del predio de mayor extensión, ubicado en el distrito, provincia y departamento de Huancavelica, inscrito en la Partida Registral N° P24003351 de la Oficina Registral de Huancavelica de la zona Registral de N° VIII – Sede Huancayo, con CUS N° 162255, conforme a la documentación técnica brindada por el titular del proyecto que sustenta la presente resolución.

Artículo 2°.- APROBAR la TRANSFERENCIA DE INMUEBLE DE PROPIEDAD DEL ESTADO POR LEYES ESPECIALES, EN MÉRITO AL TEXTO UNICO ORDENADO DEL DECRETO LEGISLATIVO N° 1192, del área descrita en el artículo 1° de la presente resolución a favor del **MINISTERIO DE TRANSPORTES Y COMUNICACIONES - PROVIAS NACIONAL**, requerido para construcción de la obra vial Carretera Huancavelica – Lircay.

Artículo 3°.- La Oficina Registral de Huancavelica de la Superintendencia Nacional de los Registros Públicos, zona Registral de N° VIII – Sede Huancayo, procederá a inscribir lo resuelto en la presente resolución.

Regístrese, y comuníquese.

POI 18.1.2.11

VISADO POR:

Profesional de la SDDI

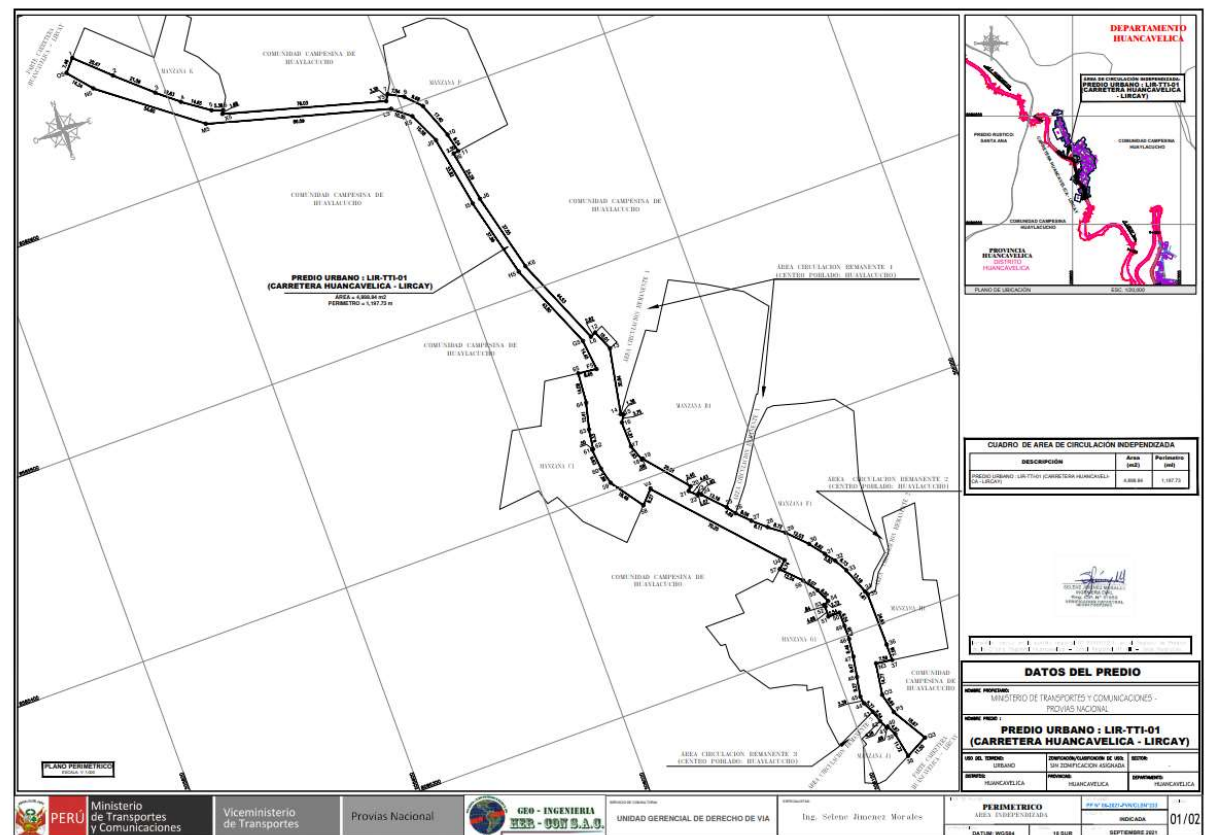
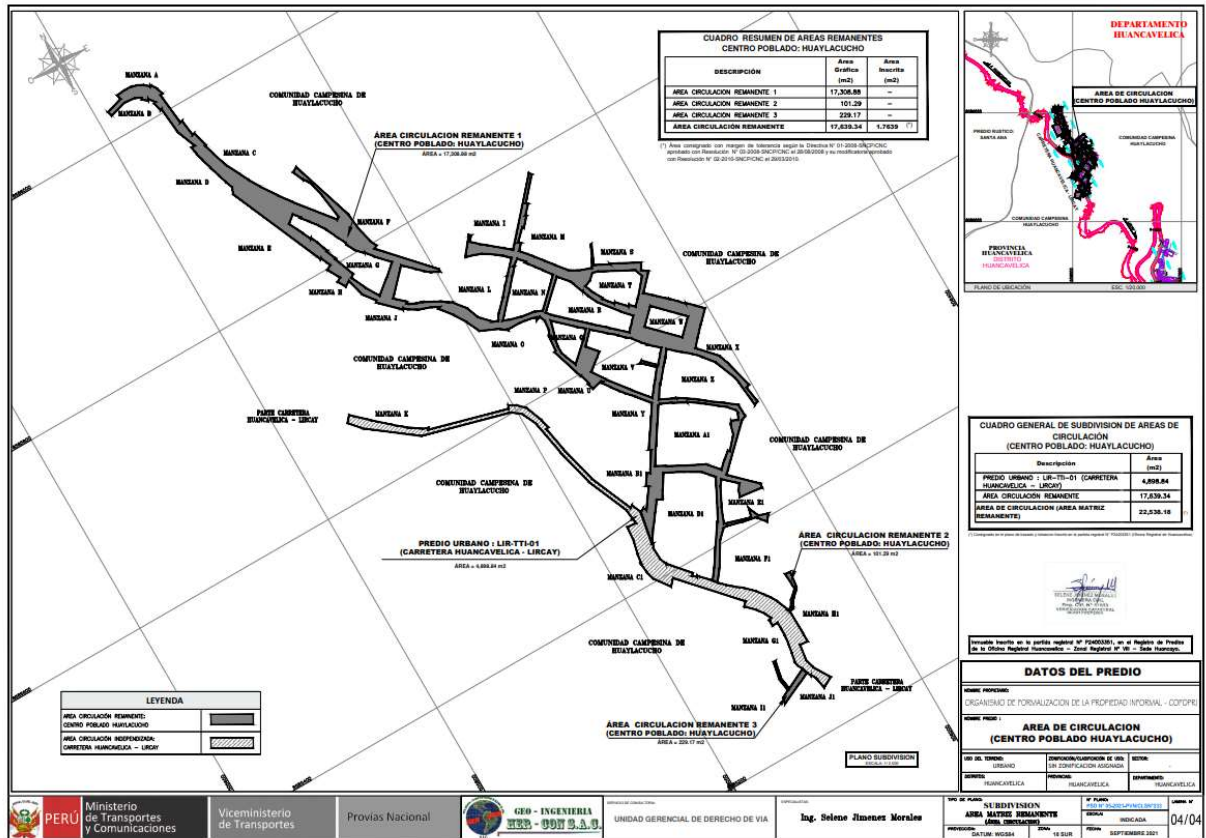
Profesional de la SDDI

FIRMADO POR:

Subdirectora de Desarrollo Inmobiliario

¹Se sistematizaron las siguientes normas: Ley n.° 30047, Ley n.° 30230, Decreto Legislativo n.° 1358 y Decreto Legislativo n.° 1439.

² Artículo 123.- Reversión de predios transferidos para proyectos de inversión. En el caso de la transferencia de un predio estatal otorgada para proyectos declarados por ley de necesidad pública, interés nacional, seguridad nacional y/o de gran envergadura, procede la reversión del predio, cuando en las acciones de supervisión o por otro medio, se verifique que el predio se encuentre en estado de abandono.



MEMORIA DESCRIPTIVA N° 02-2021-PVN/CLSN°233

**PLANO PERIMÉTRICO
(ÁREA INDEPENDIZADO)**

PROPIETARIO(S): MINISTERIO DE TRANSPORTES Y COMUNICACIONES – PROVIAS NACIONAL

NOMBRE DEL PREDIO: PREDIO URBANO: LIR-TTI-01 (CARRETERA HUANCAVELICA - LIRCAY)

I.- UBICACIÓN:

El inmueble denominado: **PREDIO URBANO: LIR-TTI-01 (CARRETERA HUANCAVELICA - LIRCAY)**, que forma parte del **ÁREA DE CIRCULACIÓN (ÁREA MATRIZ REMANENTE)** del Centro Poblado: Huaylacucho, se ubica en el distrito de Huancavelica, provincia de Huancavelica, departamento de Huancavelica.

II.- ANTECEDENTES REGISTRALES:

El **ÁREA DE CIRCULACIÓN INDEPENDIZADA (CARRETERA HUANCAVELICA – LIRCAY)**, denominado: **PREDIO URBANO: LIR-TTI-01**, es parte de un área mayor (Área Matriz) denominado **CENTRO POBLADO: HUAYLACUCHO**, el cual se encuentra inscrito con la partida registral con **Código de Predio N° Código de Predio N° P24003351**, del Registro de Predios de la Oficina Registral Huancavelica – Zona Registral N° VIII - Sede Huancayo - SUNARP, a favor del Estado representado por el Organismo de Formalización de la Propiedad Informal (COFOPRI).

III.- DATOS TÉCNICOS: consignados en Plano PP N° 06-2021-PVN/CLSN°233

ÁREA DE CIRCULACIÓN INDEPENDIZADA: PREDIO URBANO: LIR-TTI-01 (CARRETERA HUANCAVELICA – LIRCAY):

Área:

El perímetro del polígono en mención, encierra un área de **CUATRO MIL OCHOCIENTOS NOVENTA Y OCHO METROS CUADRADOS CON OCHENTA Y CUATRO CENTÍMETROS CUADRADOS (4,898.84 m²)**.

Perímetro:

La suma total de las medidas longitudinales de los linderos que conforman el perímetro del polígono en mención es de **MIL CIENTO NOVENTA Y SIETE METROS LINEALES CON SETENTA Y TRES CENTÍMETROS LINEALES (1,197.73 m.)**

Linderos y Medidas Perimétricas del Predio:

Por el Norte : Colinda con parte de la Carretera: Huancavelica - Lircay, con una línea recta de 01 tramo: tramo O5-1 de **7.46 m.**

Por el Este : Colinda con la manzana K, Comunidad Campesina de Huaylacucho, Manzana P, Área Circulación Remanente 1, Manzana D1, Área Circulación Remanente 1, Manzana F1, Área Circulación Remanente 2, Manzana H1 y Comunidad Campesina de Huaylacucho, con una línea quebrada de 46 tramos: tramo 1-2 de **20.47 m**, tramo 2-3 de **21.09 m**, tramo 3-4 de **12.63 m**, tramo 4-5 de **14.65 m**, tramo 5-6 de **5.38 m**, tramo 6-X5 de **1.66 m**, tramo X5-Y5 de **76.03 m**, tramo Y5-7 de **3.38 m**, tramo 7-8 de **7.84 m**, tramo 8-9 de **9.68 m**, tramo 9-10 de **17.4 m**, tramo 10-11 de **9.04 m**, tramo 11-16 de **2.35 m**, tramo 16-17 de **24.29 m**, tramo 17-18 de **37.55 m**, tramo 18-19 de **44.53 m**, tramo 19-20 de **2.82 m**, tramo 20-21 de **10.01 m**, tramo 21-22 de **30.84 m**, tramo 22-23 de **1.38 m**, tramo 23-24 de **3.75 m**, tramo 24-25 de **11.81 m**, tramo 25-26 de **7.93 m**, tramo 26-27 de **0.58 m**, tramo 27-28 de **25.51 m**, tramo 28-29 de **2.4 m**, tramo 29-30 de **4.63 m**, tramo 30-31 de **1.07 m**, tramo 31-32 de **1.4 m**, tramo 32-33 de **13.16 m**, tramo 33-34 de **4.89 m**, tramo 34-35 de **8.06 m**, tramo 35-36 de **8.11 m**, tramo 36-37 de **8.72 m**, tramo 37-38 de **12.03 m**, tramo 38-39 de **8.62 m**, tramo 39-40 de **5.83 m**, tramo 40-41 de **6.73 m**, tramo 41-42 de **13.18 m**, tramo 42-43 de **1.61 m**, tramo 43-44 de **24.93 m**, tramo 44-45 de **7.56 m**, tramo 45-46 de **7.59 m**, tramo N3-O3 de **14.77 m**, tramo O3-P3 de **9.64 m**, tramo P3-Q3 de **18.67 m**.

Por el Sur : Colinda con parte de la Carretera: Huancavelica - Lircay, con una línea recta de 01 tramo: tramo Q3-38 de **11.5 m.**


SELENE JIMÉNEZ MORALES
INGENIERA CIVIL
Reg. CIP. N° 51653
VERIFICADOR CATASTRAL
062917VCPZRIX

Perimétrico: CENTRO POBLADO HUAYLACUCHO

1

Por el Oeste : Colinda con la Manzana J1, Área Circulación Remanente 3, Manzana G1, Comunidad Campesina de Huaylacucho, Manzana C1 y Comunidad Campesina de Huaylacucho; con una línea quebrada de 39 tramos: tramo 38-39 de 11.72 m, tramo 39-40 de 4.87 m, tramo 40-41 de 0.68 m, tramo 41-42 de 4.28 m, tramo 42-43 de 5.54 m, tramo 43-44 de 5.77 m, tramo 44-45 de 3.39 m, tramo 45-46 de 9.27 m, tramo 46-47 de 9.47 m, tramo 47-48 de 8.46 m, tramo 48-49 de 6.36 m, tramo 49-50 de 6.54 m, tramo 50-51 de 5.54 m, tramo 51-52 de 4.88 m, tramo 52-53 de 0.84 m, tramo 53-54 de 2.72 m, tramo 54-55 de 6.92 m, tramo 55-56 de 8.07 m, tramo 56-57 de 12.04 m, tramo 57-U4 de 4.74 m, tramo U4-V4 de 70.25 m, tramo V4-58 de 8.27 m, tramo 58-59 de 18.46 m, tramo 59-60 de 7.89 m, tramo 60-61 de 9.63 m, tramo 61-62 de 0.5 m, tramo 62-63 de 9.33 m, tramo 63-64 de 12.41 m, tramo 64-65 de 14.09 m, tramo 65-F5 de 8.65 m, tramo F5-G5 de 14.4 m, tramo G5-H5 de 43.8 m, tramo H5-I5 de 37.99 m, tramo I5-J5 de 33.82 m, tramo J5-K5 de 15.58 m, tramo K5-L5 de 10.35 m, tramo L5-M5 de 86.09 m, tramo M5-N5 de 54.6 m, tramo N5-O5 de 14.34 m.

**CUADRO DE DATOS TÉCNICOS DEL ÁREA DE CIRCULACIÓN INDEPENDIZADA: PREDIO URBANO : LIR-TTI-01
(CARRETERA HUANCVELICA – LIRCAY)**

SISTEMA DE COORDENADAS: UTM - HEMISFERIO: SUR ZONA: 18

VÉRTICE	LADO	DISTANCIA(m)	WGS84		PSAD56	
			ESTE (X)	NORTE (Y)	ESTE (X)	NORTE (Y)
O5	O5-1	7.48	505859.7513	8585668.0310	506083.4670	8586034.7990
1	1-2	20.47	505864.7255	8585673.5890	506088.4412	8586040.3571
2	2-3	21.09	505879.6145	8585659.5378	506103.3302	8586026.3059
3	3-4	12.63	505895.2813	8585645.4135	506118.9970	8586012.1815
4	4-5	14.65	505904.9949	8585637.3357	506128.7106	8586004.1038
5	5-6	5.38	505916.9273	8585628.8350	506140.6430	8585995.6031
6	6-X5	1.68	505921.9897	8585627.0063	506145.7054	8585993.7743
X5	X5-Y5	76.03	505921.1325	8585625.5645	506144.8482	8585992.3326
Y5	Y5-7	3.38	505994.3716	8585605.1477	506218.0873	8585971.9157
7	7-8	7.84	505996.1091	8585608.0478	506219.8247	8585974.8159
8	8-9	9.68	506002.9355	8585604.1885	506226.6511	8585970.9666
9	9-10	17.40	506009.5962	8585597.1662	506233.3119	8585963.9342
10	10-11	9.04	506015.7205	8585580.8798	506239.4362	8585947.6478
11	11-16	2.35	506017.7635	8585572.0747	506241.4792	8585938.8427
16	16-J6	24.29	506015.4406	8585571.7381	506239.1563	8585938.5062
J6	J6-K6	37.55	506019.7448	8585547.8288	506243.4805	8585914.5969
K6	K6-L6	44.53	506028.8153	8585511.3888	506252.5309	8585878.1569
L6	L6-12	2.82	506046.1137	8585470.3511	506269.8294	8585837.1192
12	12-13	10.01	506048.6764	8585471.5259	506272.3921	8585838.2940
13	13-14	30.84	506052.5892	8585462.3057	506276.2849	8585829.0737
14	14-15	1.38	506046.8090	8585432.0093	506270.5246	8585798.7773
15	15-16	3.75	506048.0308	8585431.3653	506271.7465	8585798.1334
16	16-17	11.81	506046.0057	8585428.2103	506269.7214	8585794.9784
17	17-18	7.93	506046.2489	8585416.4003	506269.9646	8585783.1684
18	18-19	0.58	506048.8815	8585408.9248	506272.5972	8585775.6928
19	19-20	25.51	506049.4435	8585409.0495	506273.1592	8585775.8175
20	20-21	2.40	506065.8833	8585389.5493	506289.5990	8585756.3174
21	21-22	4.63	506064.1779	8585387.8602	506287.8936	8585754.6282
22	22-23	1.07	506067.4640	8585384.5955	506291.1797	8585751.3636
23	23-24	1.40	506068.2638	8585385.3020	506291.9795	8585752.0701
24	24-25	13.16	506069.2190	8585384.2785	506292.9346	8585751.0465
25	25-26	4.89	506078.2010	8585374.6536	506301.9187	8585741.4217
26	26-27	8.06	506081.1369	8585370.7398	506304.8526	8585737.5079
27	27-28	8.11	506086.7883	8585364.9862	506310.5040	8585731.7542
28	28-29	8.72	506092.8777	8585358.8312	506316.5934	8585726.3993

SELENE JIMÉNEZ MORALES
INGENIERA CIVIL
Reg. CIP. N° 51653
VERIFICADOR CATASTRAL
002917VCP2AIX

Partimétrico: CENTRO POBLADO HUAYLACUCHO

2

29	29-30	12.03	506099.8316	8585354.3672	506323.5473	8585721.1353
30	30-31	8.62	506108.2482	8585345.7753	506331.9639	8585712.5434
31	31-32	5.83	506113.4946	8585338.9388	506337.2103	8585706.7069
32	32-33	6.73	506116.9945	8585334.2824	506340.7102	8585701.0505
33	33-34	13.18	506120.3103	8585328.4214	506344.0260	8585695.1895
34	34-35	1.61	506125.0895	8585316.1407	506348.8052	8585682.9087
35	35-36	24.93	506125.7798	8585314.6836	506349.4955	8585681.4516
36	36-37	7.56	506126.0251	8585289.7552	506349.7408	8585656.5232
37	37-N3	7.59	506125.9667	8585282.1944	506349.6824	8585648.9625
N3	N3-C3	14.77	506118.4570	8585283.2614	506342.1727	8585650.0295
O3	O3-P3	9.64	506116.1651	8585268.6668	506339.8808	8585635.4349
P3	P3-Q3	18.67	506118.4882	8585259.3090	506342.2039	8585626.0771
Q3	Q3-38	11.50	506128.0104	8585243.2456	506351.7261	8585610.0136
38	38-39	11.72	506117.7853	8585237.9823	506341.5010	8585604.7504
39	39-40	4.87	506115.6440	8585249.5100	506339.3597	8585616.2780
40	40-41	0.68	506113.5245	8585253.8892	506337.2402	8585620.6573
41	41-42	4.28	506112.8955	8585253.6270	506336.6112	8585620.3951
42	42-43	5.54	506111.0754	8585257.4998	506334.7911	8585624.2678
43	43-44	5.77	506109.4022	8585262.7768	506333.1179	8585629.5448
44	44-45	3.39	506106.8294	8585267.9443	506330.5451	8585634.7123
45	45-46	9.27	506106.3492	8585271.3012	506330.0649	8585638.0693
46	46-47	9.47	506107.9975	8585280.4232	506331.7132	8585647.1913
47	47-48	8.46	506109.6575	8585289.7452	506333.3732	8585656.5132
48	48-49	6.36	506110.5798	8585298.1584	506334.2954	8585664.9264
49	49-50	6.54	506110.6903	8585304.5150	506334.4060	8585671.2830
50	50-51	5.54	506110.6068	8585311.0545	506334.3225	8585677.8225
51	51-52	4.88	506105.0665	8585311.1581	506328.7822	8585677.9262
52	52-53	0.84	506105.3815	8585316.0303	506329.0972	8585682.7983
53	53-54	2.72	506105.0638	8585316.8068	506328.7795	8585683.5749
54	54-55	6.92	506107.5196	8585317.9858	506331.2353	8585684.7539
55	55-56	8.07	506104.6229	8585324.2714	506328.3385	8585691.0394
56	56-57	12.04	506099.8727	8585330.8010	506323.5884	8585697.5691
57	57-U4	4.74	506091.4829	8585339.4385	506315.1986	8585706.2066
U4	U4-V4	70.25	506095.0177	8585342.5930	506318.7334	8585709.3611
V4	V4-58	8.27	506047.9723	8585394.7645	506271.6880	8585761.5325
58	58-59	18.46	506042.2591	8585388.7885	506265.9748	8585755.5565
59	59-60	7.89	506031.5452	8585403.8262	506255.2808	8585770.5943
60	60-61	9.63	506029.6389	8585411.4799	506253.3546	8585778.2480
61	61-62	0.50	506028.7655	8585421.0741	506252.4812	8585787.8421
62	62-63	9.33	506029.2593	8585421.1527	506252.9750	8585787.9208
63	63-64	12.41	506030.6404	8585430.3832	506254.3561	8585797.1512
64	64-65	14.09	506033.6273	8585442.4263	506257.3430	8585809.1944
65	65-F5	8.65	506034.8787	8585456.4556	506258.5944	8585823.2237
F5	F5-G5	14.40	506043.4717	8585455.4400	506267.1874	8585822.2080
G5	G5-H5	43.80	506042.0201	8585469.7647	506265.7358	8585836.5327
H5	H5-I5	37.99	506025.0087	8585510.1213	506248.7244	8585876.8893
I5	I5-J5	33.82	506015.8314	8585546.9905	506239.5471	8585913.7585
J5	J5-K5	15.58	506009.8547	8585580.2823	506233.5704	8585947.0503
K5	K5-L5	10.35	506003.3719	8585594.4509	506227.0876	8585961.2189
L5	L5-M5	86.09	505995.3291	8585600.9710	506219.0448	8585967.7391
M5	M5-N5	54.60	505912.3410	8585623.8628	506136.0567	8585990.6308

Patrimonio: CENTRO POBLADO HUAYLACUCHO

SELENE JUJINEZ MORALES
INGENIERA CIVIL
Reg. CIP. N° 51553
VERIFICADOR CATASTRAL
002917VCPZRX

3

NS	NS-05	14.34	505868.9678	8585657.0614	506092.7034	8586023.8295
TOTAL		1,197.73				

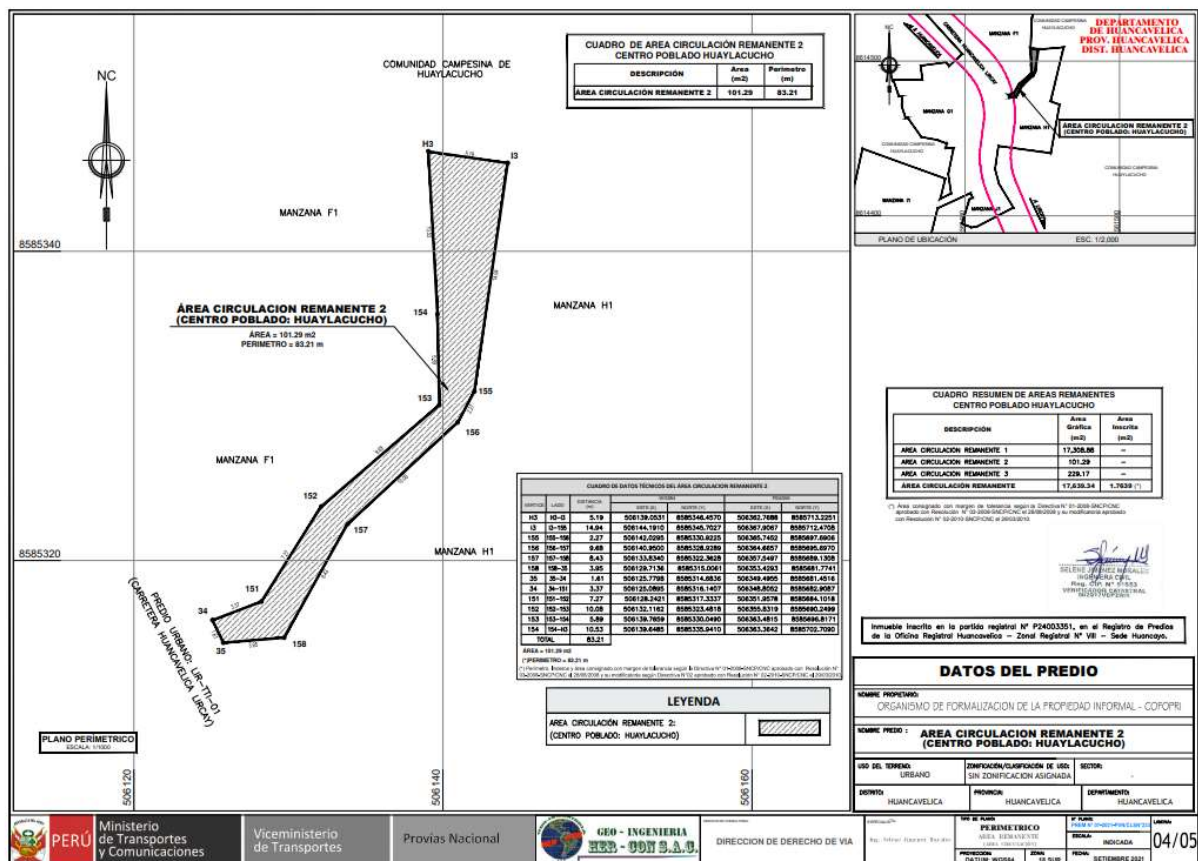
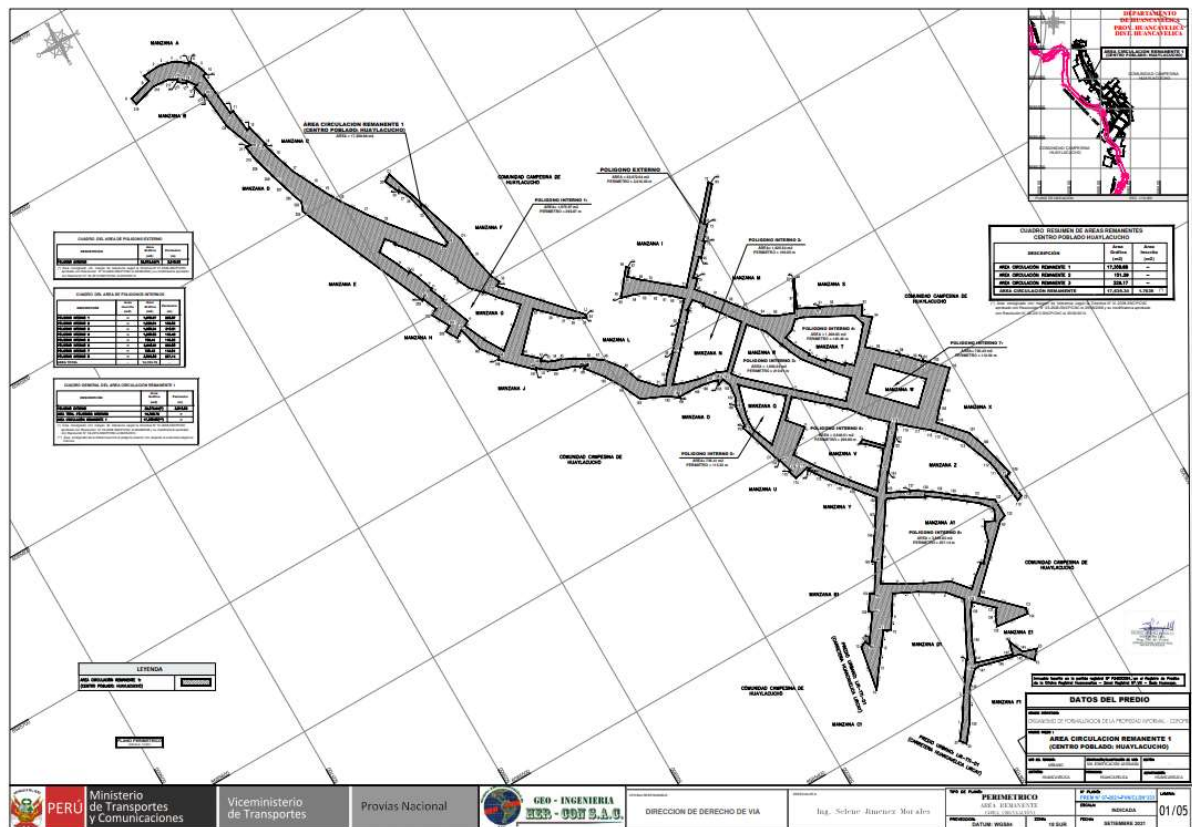
AREA: 4,898.84 m² y PERÍMETRO = 1,197.73 m.

CUADRO DE ÁREAS

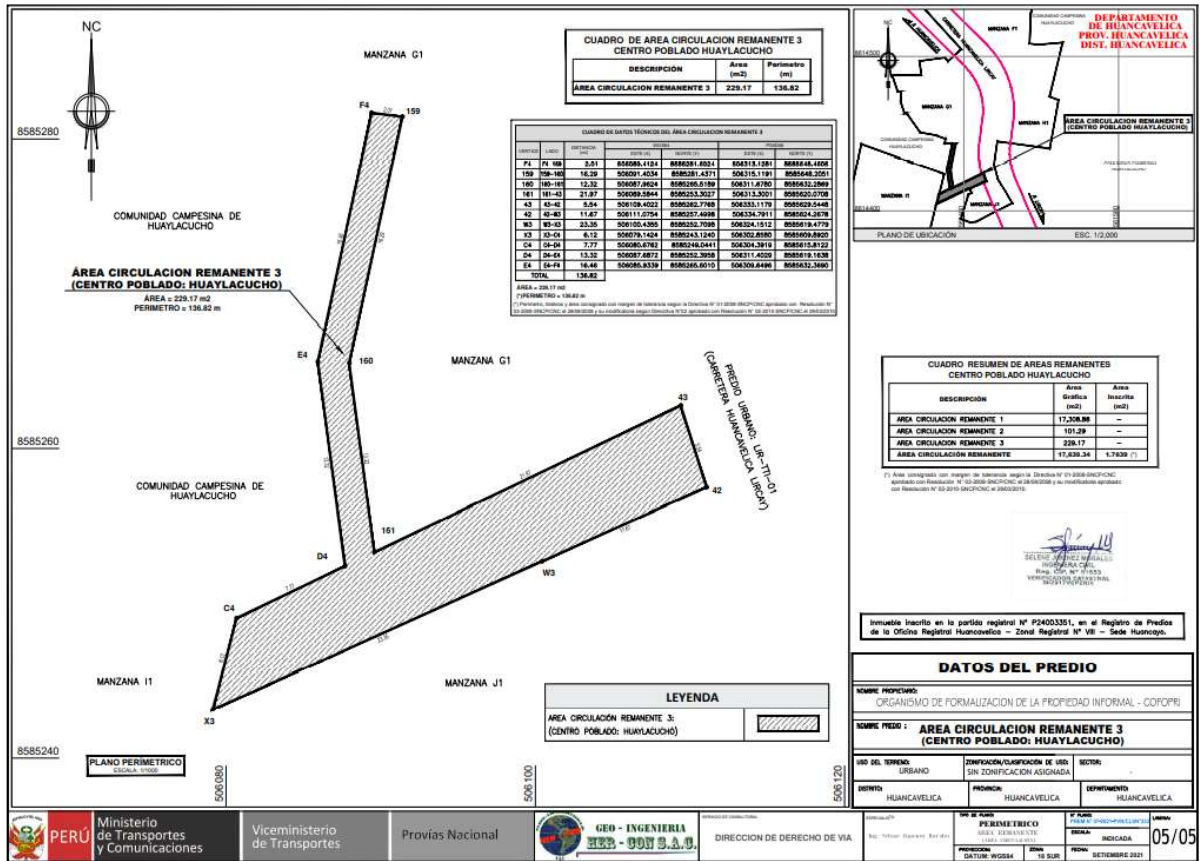
CUADRO DE ÁREA DE CIRCULACIÓN INDEPENDIZADA		
DESCRIPCIÓN	ÁREA (m ²)	PERÍMETRO (m)
PREDIO URBANO: LIR-TTI-01 (CARRETERA HUANCVELICA - LIRCAY)	4,898.84	1,197.73

Septiembre del 2021.


 SELENE JIMÉNEZ MORALES
 INGENIERA CIVIL
 Reg. CIP. N° 51553
 VERIFICADOR CATASTRAL
 002917VCP2AIX



Esta es una copia auténtica imprimible de documento electrónico archivado en la Superintendencia Nacional de Bienes Estatales, aplicando lo dispuesto por el Art. 25 de DS.070-2013- PCM y la Tercera Disposición Complementaria Final del DS. 026-2016-PCM. Su autenticidad e integridad puede ser contrastada a través de nuestro portal web: <https://www.sbn.gob.pe> ingresando al ícono *Verifica documento digital* o también a través de la siguiente dirección web: <https://www.sbn.gob.pe>. En ambos casos deberás ingresar la siguiente clave: 8174508U40



MEMORIA DESCRIPTIVA N° 03-2021-PVN/CLSN°233

**PLANO PERIMÉTRICO
(ÁREA REMANENTE)**

PROPIETARIO (S): ORGANISMO DE FORMALIZACION DE LA PROPIEDAD INFORMAL - COFOPRI
NOMBRE DEL PREDIO: AREA CIRCULACION REMANENTE: CENTRO POBLADO HUAYLACUCHO

I.- UBICACIÓN:

El inmueble denominado: **AREA CIRCULACION REMANENTE (CENTRO POBLADO: HUAYLACUCHO)**, se ubica en el distrito de Huancavelica, provincia de Huancavelica, departamento de Huancavelica.

II.- ANTECEDENTES REGISTRALES:

El **AREA CIRCULACION REMANENTE (CENTRO POBLADO: HUAYLACUCHO)**, es parte de un Área mayor denominado: **CENTRO POBLADO: HUAYLACUCHO**, el cual se encuentra inscrito con la partida registral con **Código de Predio N° P24003351**, del Registro de Predios de la Oficina Registral Huancavelica – Zona Registral N° VIII - Sede Huancayo - SUNARP, a favor del Estado representado por el Organismo de Formalización de la Propiedad Informal (COFOPRI).

III.- DATOS TÉCNICOS: Consignado en Plano: PREM N° 07-2021-PVN/CLSN°233

ÁREA CIRCULACION REMANENTE 1 (CENTRO POBLADO: HUAYLACUCHO):

Área:

El perímetro del polígono en mención, encierra un área gráfica de DIECISIETE MIL TRESCIENTOS OCHO METROS CUADRADOS CON OCHENTA Y OCHO CENTÍMETROS CUADRADOS (17,308.88 m²), cuyo valor grafico se obtiene de la diferencia entre polígono externo y los polígonos internos (áreas excluidas por predios independizados)

POLIGONO EXTERNO:

Está referido al polígono del ámbito mayor, determinado con la configuración externa del área de circulación denominado del Área Circulación Remanente 1 del Centro Poblado de Huaylacucho, teniendo en cuenta que dicho polígono solo abarca en su interior al Área de Remanente.

Área:

El perímetro del polígono en mención, encierra un área de TREINTA Y DOS MIL SETENTA Y DOS METROS CUADRADOS CON SESENTA Y CUATRO CENTÍMETROS CUADRADOS (32,072.64 m²).

Perímetro:

La suma total de las medidas longitudinales de los linderos que conforman el perímetro del polígono en mención es de TRES MIL DIEZ METROS LINEALES CON TRES CENTÍMETROS (3,010.03 m.)

Linderos y Medidas Perimétricas del Predio:

Por el Norte : Colinda con la Manzana A, con una línea quebrada en 12 tramos: tramo A-B de 16.49 m, tramo B-1 de 4.79 m, tramo 1-2 de 9.54 m, tramo 2-3 de 4.44 m, tramo 3-4 de 7.22 m, tramo 4-5 de 5.59 m, tramo 5-6 de 5.82 m, tramo 6-7 de 1.23 m, tramo 7-8 de 1.15 m, tramo 8-9 de 6.07 m, tramo 9-10 de 6.54 m, tramo 10-Q de 2.17 m.

Por el Este : Colinda con la Manzana C, Manzana F, Comunidad Campesina Huaylacucho, Manzana L, Manzana I, Manzana M, Manzana S y Manzana X, con una línea quebrada de 112 tramos: tramo Q-R de 30.93 m, tramo R-11 de 2.42 m, tramo 11-12 de 15.84 m, tramo 12-13 de 2.31 m, tramo 13-14 de 15.14 m, tramo 14-15 de 0.93 m, tramo 15-16 de 10.62 m, tramo 16-17 de 14.92 m, tramo 17-18 de 16.78 m, tramo 18-19 de 9.19 m, tramo 19-20 de 11.71 m, tramo 20-21 de 18.25 m, tramo 21-22 de 15.11 m, tramo 22-23 de 43.93 m, tramo 23-24 de 2.67 m, tramo 24-25 de 25.33 m, tramo 25-26 de 14.28 m, tramo 26-27 de 4.01 m, tramo 27-28 de 4.58 m, tramo 28-29 de 0.46 m, tramo 29-30 de 11.51 m, tramo 30-C1 de 5.64 m, tramo C1-D1 de 65.27 m, tramo D1-31 de 13.9 m, tramo 31-32 de 17.62 m, tramo 32-33 de 6.9 m, tramo 33-K1 de 3.3 m, tramo K1-L1 de 62.36 m, tramo L1-34 de 2.11 m, tramo 34-35 de 0.94 m, tramo 35-36 de 7.83 m, tramo 36-37 de 6.17 m, tramo 37-38 de 8.63 m, tramo 38-39 de 12.9 m, tramo 39-40 de 31.42 m, tramo 40-41 de 13.25 m, tramo 41-42 de 1.51 m, tramo 42-43 de 4.75 m, tramo 43-44 de 4.88 m, tramo 44-45 de


SELENE JIMÉNEZ MORALES
INGENIERA CIVIL
Reg. CIP. N° 51653
VERIFICADOR CATASTRAL
042917VCPZRIK

4.02 m, tramo 45-46 de 18.55 m, tramo 46-47 de 6.5 m, tramo 47-48 de 3.78 m, tramo 48-49 de 15.04 m, tramo 49-50 de 11.69 m, tramo 50-51 de 14.63 m, tramo 51-52 de 5.13 m, tramo 52-53 de 6.98 m, tramo 53-54 de 15.2 m, tramo 54-55 de 0.35 m, tramo 55-56 de 12.42 m, tramo 56-57 de 8.38 m, tramo 57-58 de 0.3 m, tramo 58-59 de 16.44 m, tramo 59-60 de 7.95 m, tramo 60-61 de 4.64 m, tramo 61-62 de 7.49 m, tramo 62-63 de 7.63 m, tramo 63-64 de 7.22 m, tramo 64-65 de 8.04 m, tramo 65-R1 de 0.68 m, tramo R1-66 de 20.23 m, tramo 66-67 de 2.26 m, tramo 67-68 de 6.03 m, tramo 68-69 de 8.97 m, tramo 69-70 de 6.59 m, tramo 70-71 de 24.85 m, tramo 71-72 de 72.23 m, tramo 72-W1 de 2.85 m, tramo W1-X1 de 27.05 m, tramo X1-73 de 2.33 m, tramo 73-74 de 10.99 m, tramo 74-75 de 1.1 m, tramo 75-76 de 11.24 m, tramo 76-77 de 1.44 m, tramo 77-78 de 14.44 m, tramo 78-79 de 2.91 m, tramo 79-80 de 7.23 m, tramo 80-81 de 13.89 m, tramo 81-82 de 10.96 m, tramo 82-83 de 10.8 m, tramo 83-84 de 13.17 m, tramo 84-85 de 8.96 m, tramo 85-86 de 12.74 m, tramo 86-87 de 10 m, tramo 87-E2 de 11.97 m, tramo E2-88 de 1 m, tramo 88-89 de 19.46 m, tramo 89-90 de 15.09 m, tramo 90-91 de 0.63 m, tramo 91-92 de 8.41 m, tramo 92-93 de 20.3 m, tramo 93-K2 de 6.96 m, tramo K2-94 de 7.13 m, tramo 94-95 de 20.54 m, tramo 95-96 de 8.26 m, tramo 96-97 de 15.79 m, tramo 97-98 de 0.42 m, tramo 98-99 de 9.96 m, tramo 99-100 de 6.21 m, tramo 100-101 de 0.57 m, tramo 101-102 de 8.05 m, tramo 102-103 de 10.43 m, tramo 103-104 de 15.47 m, tramo 104-105 de 12.6 m, tramo 105-106 de 9.58 m, tramo 106-107 de 23.31 m, tramo 107-108 de 11.83 m, tramo 108-109 de 26.1 m, tramo 109-Y2 de 3.24 m, tramo Y2-Z2 de 16.51 m.

Por el Sur : Colinda con Colinda con Manzana Z, Manzana E1, Manzana F1 y Comunidad Campesina Huaylacucho, con una línea quebrada de 18 tramos: tramo Z2-110 de 3.9 m, tramo 110-111 de 25.85 m, tramo 111-112 de 4.9 m, tramo 112-113 de 22.76 m, tramo 113-114 de 13.93 m, tramo 114-115 de 2.33 m, tramo 115-116 de 7.33 m, tramo 116-117 de 9.3 m, tramo 117-118 de 7.35 m, tramo 118-119 de 6.83 m, tramo 119-120 de 8.02 m, tramo 120-121 de 0.25 m, tramo 121-122 de 5.08 m, tramo 122-123 de 19.77 m, tramo 123-124 de 0.6 m, tramo 124-125 de 14.05 m, tramo 125-126 de 16.03 m, tramo 126-127 de 0.5 m, tramo 127-128 de 9.89 m, tramo 128-129 de 9.97 m, tramo 129-130 de 9.09 m, tramo 130-131 de 16.1 m, tramo 131-132 de 12.62 m, tramo 132-133 de 12.2 m, tramo 133-A3 de 4.34 m, tramo A3-B3 de 52.53 m, tramo B3-C3 de 32.74 m, tramo C3-134 de 3.82 m, tramo 134-135 de 22.31 m, tramo 135-136 de 6.76 m, tramo 136-137 de 5.7 m, tramo 137-138 de 17.04 m, tramo 138-139 de 5.86 m, tramo 139-140 de 19.73 m, tramo 140-141 de 15.51 m, tramo 141-142 de 25.76 m, tramo 142-143 de 8.8 m, tramo 143-144 de 10.88 m, tramo 144-E3 de 9.83 m, tramo E3-F3 de 7.82 m, tramo F3-145 de 10.54 m, tramo 145-146 de 13.93 m, tramo 146-147 de 14.58 m, tramo 147-148 de 3.09 m, tramo 148-149 de 11.94 m, tramo 149-150 de 25.39 m, tramo 150-26 de 13.72 m.

Por el Oeste : Colinda con Predio Urbano: LIR-TTI-01 (Carretera Huancavelica – Lircay), Manzana D1, Predio Urbano: LIR-TTI-01 (Carretera Huancavelica – Lircay), Manzana B1, Manzana C1, Manzana Y, Manzana U, Manzana O, Manzana J, Manzana H, Manzana E, Manzana D, Manzana B y Comunidad Campesina Huaylacucho con una línea quebrada de 98 tramos: tramo 26-25 de 4.89 m, tramo 25-1 de 12.52 m, tramo 1-2 de 18.86 m, tramo 2-3 de 22.72 m, tramo 3-4 de 0.64 m, tramo 4-5 de 41 m, tramo 5-6 de 13.43 m, tramo 6-7 de 17.94 m, tramo 7-8 de 17.59 m, tramo 8-9 de 15.57 m, tramo 9-10 de 9 m, tramo 10-11 de 5.09 m, tramo 11-12 de 11.55 m, tramo 12-13 de 13.79 m, tramo 13-14 de 15.26 m, tramo 14-13 de 30.84 m, tramo 13-162 de 4.25 m, tramo 162-N6 de 3.21 m, tramo N6-O6 de 21.87 m, tramo O6-163 de 2.77 m, tramo 163-164 de 12.13 m, tramo 164-V6 de 2.88 m, tramo V6-W6 de 21.14 m, tramo W6-165 de 2.5 m, tramo 165-166 de 17.65 m, tramo 166-167 de 13.63 m, tramo 167-168 de 11.75 m, tramo 168-169 de 16.89 m, tramo 169-170 de 9.75 m, tramo 170-171 de 5.23 m, tramo 171-172 de 8.91 m, tramo 172-173 de 8.92 m, tramo 173-K7 de 1.44 m, tramo K7-L7 de 1.68 m, tramo L7-174 de 10.27 m, tramo 174-175 de 6.27 m, tramo 175-176 de 0.98 m, tramo 176-177 de 9.72 m, tramo 177-178 de 0.64 m, tramo 178-O7 de 5.08 m, tramo O7-P7 de 27.56 m, tramo P7-179 de 1.5 m, tramo 179-180 de 14.9 m, tramo 180-181 de 0.56 m, tramo 181-182 de 5.23 m, tramo 182-183 de 9.29 m, tramo 183-184 de 5.99 m, tramo 184-185 de 4.13 m, tramo 185-186 de 2.65 m, tramo 186-187 de 3.33 m, tramo 187-188 de 7.06 m, tramo 188-189 de 5.06 m, tramo 189-190 de 12.56 m, tramo 190-191 de 0.9 m, tramo 191-192 de 7.9 m, tramo 192-193 de 19.07 m, tramo 193-194 de 13.84 m, tramo 194-195 de 13.74 m, tramo 195-196 de 15.32 m, tramo 196-18 de 1.84 m, tramo 18-J8 de 7.43 m, tramo J8-K8 de 13.18 m, tramo K8-L8 de 9.18 m, tramo L8-M8 de 3.78 m, tramo M8-197 de 1.37 m, tramo 197-198 de 25.7 m, tramo 198-Q8 de 1.8 m, tramo Q8-R8 de 14.43 m, tramo R8-S8 de 17.11 m, tramo S8-199 de 6.02 m, tramo 199-200 de 8.73 m, tramo 200-201 de 4.32 m, tramo 201-202 de 13.99 m, tramo 202-Y8 de 4.96 m, tramo Y8-Z8 de 10.91 m, tramo Z8-203 de 1.15 m, tramo 203-204 de 99.97 m, tramo 204-205 de 6.32 m, tramo 205-206 de 7.72 m, tramo 206-207 de 8.52 m, tramo 207-208 de 10.64 m, tramo 208-209 de 10.4 m, tramo 209-210 de 7.33 m, tramo 210-211 de 7.94 m, tramo 211-N9 de 3.19 m, tramo N9-O9 de 20.5 m, tramo O9-P9 de 25.29 m, tramo P9-212 de 1.49 m, tramo 212-213 de 8.57 m, tramo 213-S9 de 1.72 m, tramo S9-T9 de 7.1 m, tramo T9-214 de 1.78 m, tramo 214-215 de 5.99 m, tramo 215-216 de 1.74 m, tramo 216-217 de 6 m, tramo 217-218 de 10.64 m, tramo 218-219 de 16.89 m, tramo 219-A de 4.8 m.


SELENE JIMÉNEZ MORALES
INGENIERA CIVIL
Reg. CIP, N° 51653
VERIFICADOR CATASTRAL
002917VCPZRIK

Ramante: CENTRO POBLADO HUAYLACUCHO

2

CUADRO DE DATOS TÉCNICOS DEL POLIGONO EXTERNO
SISTEMA DE COORDENADAS: UTM - HEMISFERIO: SUR ZONA: 18

VÉRTICE	LADO	DISTANCIA (m)	WGS84		PSAD56	
			ESTE (X)	NORTE (Y)	ESTE (X)	NORTE (Y)
A	A-B	16.49	505812.0242	8586025.9934	506035.7399	8586392.7614
B	B-1	4.79	505827.9163	8586030.3877	506051.6320	8586397.1558
1	1-2	9.54	505826.8779	8586035.0660	506050.5936	8586401.8341
2	2-3	4.44	505836.3938	8586035.7510	506060.1095	8586402.5191
3	3-4	7.22	505840.8253	8586035.5571	506064.5410	8586402.3251
4	4-5	5.59	505847.8099	8586033.7162	506071.5256	8586400.4843
5	5-6	5.82	505852.7270	8586031.0494	506076.4427	8586397.8174
6	6-7	1.23	505856.9968	8586027.0880	506080.7125	8586393.8561
7	7-8	1.15	505857.9152	8586027.9096	506081.6309	8586394.6777
8	8-9	6.07	505858.7497	8586027.1252	506082.4654	8586393.8932
9	9-10	6.54	505861.8663	8586021.9155	506085.5820	8586388.6836
10	10-Q	2.17	505863.6652	8586015.6300	506087.3809	8586382.3981
Q	Q-R	30.93	505861.5275	8586015.2451	506085.2432	8586382.0131
R	R-11	2.42	505864.5455	8585984.4621	506088.2612	8586351.2301
11	11-12	15.84	505866.9531	8585984.7145	506090.6688	8586351.4825
12	12-13	2.31	505868.6648	8585968.9693	506092.3805	8586335.7373
13	13-14	15.14	505870.9517	8585969.3257	506094.6674	8586336.0938
14	14-15	0.93	505874.6755	8585954.6550	506098.3912	8586321.4230
15	15-16	10.62	505873.7590	8585954.4770	506097.4746	8586321.2450
16	16-17	14.92	505876.7095	8585944.2753	506100.4252	8586311.0433
17	17-18	16.78	505881.2767	8585930.0682	506104.9923	8586296.8363
18	18-19	9.19	505888.8165	8585915.0748	506112.5322	8586281.8428
19	19-20	11.71	505892.9297	8585906.8598	506116.6454	8586273.6279
20	20-21	18.25	505898.7556	8585896.6965	506122.4713	8586263.4646
21	21-22	15.11	505908.8098	8585881.4670	506132.5255	8586248.2350
22	22-23	43.93	505917.6961	8585869.2413	506141.4118	8586236.0094
23	23-24	2.67	505944.9926	8585834.8243	506168.7083	8586201.5923
24	24-25	25.33	505947.3458	8585836.0755	506171.0615	8586202.8436
25	25-26	14.28	505944.1260	8585861.2005	506167.8417	8586227.9685
26	26-27	4.01	505940.8714	8585875.1052	506164.5871	8586241.8732
27	27-28	4.58	505939.0768	8585878.6883	506162.7925	8586245.4564
28	28-29	0.46	505936.4913	8585882.4684	506160.2070	8586249.2364
29	29-30	11.51	505936.1178	8585882.2055	506159.8335	8586248.9735
30	30-C1	5.64	505931.6515	8585892.8132	506155.3672	8586259.5813
C1	C1-D1	65.27	505936.6199	8585895.4814	506160.3356	8586262.2494
D1	D1-31	13.90	505956.4299	8585833.2944	506180.1456	8586200.0624
31	31-32	17.62	505957.7220	8585819.4520	506181.4377	8586186.2201
32	32-33	6.90	505961.5674	8585802.2589	506185.2831	8586169.0270
33	33-K1	3.30	505964.4780	8585795.9976	506188.1936	8586162.7657
K1	K1-L1	62.36	505961.5130	8585794.5394	506185.2286	8586161.3075
L1	L1-34	2.11	506003.3804	8585748.3186	506227.0961	8586115.0866
34	34-35	0.94	506003.1353	8585746.2264	506226.8510	8586112.9945
35	35-36	7.83	506002.2355	8585746.5075	506225.9512	8586113.2756
36	36-37	6.17	505995.1883	8585749.9209	506218.9040	8586116.6890
37	37-38	8.63	505990.4519	8585753.8793	506214.1676	8586120.6473
38	38-39	12.90	505984.2793	8585759.9165	506207.9950	8586126.6845
39	39-40	31.42	505975.0752	8585768.9600	506198.7909	8586135.7281

Ramamento: CENTRO POBLADO HUAYLACUCHO

SELENE JIMÉNEZ MORALES
INGENIERA CIVIL
Reg. CIP. N° 51653
VERIFICADOR CATASTRAL
002917VCPZRIK

3

40	40-41	13.25	505953.3166	8585746.2991	506177.0323	8586113.0671
41	41-42	1.51	505962.9779	8585737.2308	506186.6936	8586103.9989
42	42-43	4.75	505962.0085	8585736.0713	506185.7242	8586102.8393
43	43-44	4.88	505965.8857	8585733.3235	506189.6014	8586100.0916
44	44-45	4.02	505970.3862	8585731.4392	506194.1019	8586098.2073
45	45-46	18.55	505974.2561	8585730.3693	506197.9718	8586097.1373
46	46-47	6.50	505990.5759	8585721.5448	506214.2916	8586088.3129
47	47-48	3.78	505995.8185	8585717.6964	506219.5342	8586084.4645
48	48-49	15.04	505999.0032	8585715.6648	506222.7189	8586082.4328
49	49-50	11.69	506008.2072	8585703.7719	506231.9228	8586070.5399
50	50-51	14.63	506012.1063	8585692.7518	506235.8220	8586059.5199
51	51-52	5.13	506021.9718	8585681.9441	506245.6874	8586048.7122
52	52-53	6.98	506026.6822	8585679.9203	506250.3979	8586046.6884
53	53-54	15.20	506030.5263	8585685.7420	506254.2420	8586052.5100
54	54-55	0.35	506041.4081	8585696.3580	506265.1238	8586063.1261
55	55-56	12.42	506041.1134	8585696.5556	506264.8291	8586063.3237
56	56-57	8.38	506049.3074	8585705.8853	506273.0231	8586072.6534
57	57-58	0.30	506055.1637	8585711.8788	506278.8794	8586078.6469
58	58-59	16.44	506054.9935	8585712.1202	506278.7092	8586078.8882
59	59-60	7.95	506066.3451	8585724.0163	506290.0608	8586090.7844
60	60-61	4.64	506060.6500	8585729.5581	506284.3657	8586096.3261
61	61-62	7.49	506057.0236	8585732.4541	506280.7393	8586099.2221
62	62-63	7.63	506051.0495	8585736.9789	506274.7652	8586103.7469
63	63-64	7.22	506044.5475	8585740.9692	506268.2632	8586107.7373
64	64-65	8.04	506037.8080	8585743.5499	506261.5237	8586110.3179
65	65-R1	0.68	506030.0892	8585745.8176	506253.8049	8586112.5856
R1	R1-66	20.23	506030.2120	8585746.4816	506253.9277	8586113.2497
66	66-67	2.26	506043.0368	8585762.1250	506266.7525	8586128.8930
67	67-68	6.03	506044.6947	8585760.5947	506268.4104	8586127.3628
68	68-69	8.97	506040.6062	8585756.1561	506264.3219	8586122.9241
69	69-70	6.59	506047.0931	8585749.9595	506270.8087	8586116.7276
70	70-71	24.85	506052.2620	8585745.8689	506275.9777	8586112.6370
71	71-72	72.23	506071.2415	8585729.8265	506294.9572	8586096.5946
72	72-W1	2.85	506119.4059	8585783.6510	506343.1216	8586150.4190
W1	W1-X1	27.05	506120.9642	8585781.2685	506344.6799	8586148.0365
X1	X1-73	2.33	506102.9248	8585761.1092	506326.6405	8586127.8772
73	73-74	10.99	506104.4224	8585759.3209	506328.1381	8586126.0890
74	74-75	1.10	506096.8048	8585751.3933	506320.5204	8586118.1613
75	75-76	11.24	506097.5291	8585750.5602	506321.2448	8586117.3282
76	76-77	1.44	506089.9585	8585742.2500	506313.6742	8586109.0181
77	77-78	14.44	506089.0410	8585743.3533	506312.7566	8586110.1214
78	78-79	2.91	506078.6122	8585733.3710	506302.3279	8586100.1391
79	79-80	7.23	506080.6617	8585731.3056	506304.3774	8586098.0736
80	80-81	13.89	506075.5293	8585726.2129	506299.2450	8586092.9810
81	81-82	10.96	506084.3610	8585715.4894	506308.0767	8586082.2574
82	82-83	10.80	506091.1743	8585706.9054	506314.8900	8586073.6734
83	83-84	13.17	506097.7778	8585698.3656	506321.4935	8586065.1336
84	84-85	8.96	506105.9704	8585688.0526	506329.6861	8586054.8207
85	85-86	12.74	506113.6581	8585683.4545	506337.3738	8586050.2225
86	86-87	10.00	506125.5391	8585678.8664	506349.2548	8586045.6345
87	87-E2	11.97	506130.7032	8585687.4309	506354.4189	8586054.1990

Remanente: CENTRO POBLADO HUAYLACUCHO

SELENE JIMENEZ MORALES
INGENIERA CIVIL
Reg. CIP. N° 51653
VERIFICADOR CATASTRAL
002917VCPZRIX

4

E2	E2-88	1.00	506135.6406	8585698.3301	506359.3563	8586065.0982
88	88-89	19.46	506136.6414	8585698.3535	506360.3571	8586065.1215
89	89-90	15.09	506128.5880	8585680.6426	506352.3037	8586047.4106
90	90-91	0.63	506141.9574	8585673.6395	506365.6731	8586040.4075
91	91-92	8.41	506142.2212	8585674.2061	506365.9369	8586040.9741
92	92-93	20.30	506149.6630	8585670.2980	506373.3787	8586037.0661
93	93-K2	6.95	506167.5848	8585660.7659	506391.3005	8586027.5339
K2	K2-94	7.13	506163.9814	8585654.8205	506387.6971	8586021.5886
94	94-95	20.54	506169.4322	8585650.2300	506393.1479	8586016.9980
95	95-96	8.26	506155.1921	8585635.4313	506378.9077	8586002.1994
96	96-97	15.79	506161.3046	8585629.8743	506385.0203	8585996.6424
97	97-98	0.42	506172.7851	8585619.0356	506396.5008	8585985.8036
98	98-99	9.96	506173.0786	8585619.3378	506396.7943	8585986.1059
99	99-100	6.21	506179.9097	8585612.0945	506403.6254	8585978.8625
100	100-101	0.57	506184.1484	8585607.5516	506407.8641	8585974.3197
101	101-102	8.05	506184.5465	8585607.9590	506408.2622	8585974.7270
102	102-103	10.43	506190.2670	8585602.2923	506413.9827	8585969.0604
103	103-104	15.47	506197.4949	8585594.7731	506421.2106	8585961.5412
104	104-105	12.60	506186.4604	8585583.9248	506410.1761	8585950.6929
105	105-106	9.58	506177.7957	8585574.7739	506401.5114	8585941.5419
106	106-107	23.31	506171.4758	8585567.5724	506395.1915	8585934.3405
107	107-108	11.83	506187.1134	8585550.2918	506410.8291	8585917.0598
108	108-109	26.10	506191.0143	8585539.1283	506414.7300	8585905.8964
109	109-Y2	3.24	506197.2253	8585513.7806	506420.9410	8585880.5486
Y2	Y2-Z2	16.51	506194.1417	8585512.7917	506417.8574	8585879.5597
Z2	Z2-110	3.90	506196.3280	8585496.4317	506420.0437	8585863.1997
110	110-111	25.85	506192.6633	8585495.0969	506416.3789	8585861.8650
111	111-112	4.90	506190.2915	8585520.8352	506414.0072	8585887.6032
112	112-113	22.76	506189.3085	8585525.6339	506413.0242	8585892.4019
113	113-114	13.93	506181.1124	8585546.8677	506404.8281	8585913.6357
114	114-115	2.33	506172.4815	8585557.7981	506396.1972	8585924.5661
115	115-116	7.33	506171.1034	8585559.6810	506394.8191	8585926.4491
116	116-117	9.30	506165.8727	8585564.8209	506389.5884	8585931.5890
117	117-118	7.35	506158.7229	8585570.7758	506382.4386	8585937.5438
118	118-119	6.83	506153.1681	8585575.5857	506376.8837	8585942.3538
119	119-120	8.02	506148.0674	8585580.1291	506371.7831	8585946.8972
120	120-121	0.25	506143.0877	8585573.8445	506366.8034	8585940.6126
121	121-122	5.08	506142.8877	8585573.9945	506366.6034	8585940.7626
122	122-123	19.77	506139.6830	8585570.0553	506363.3987	8585936.8233
123	123-124	0.60	506126.9280	8585554.9521	506350.6437	8585921.7202
124	124-125	14.05	506126.4152	8585555.2636	506350.1309	8585922.0317
125	125-126	16.03	506118.6741	8585543.5392	506342.3898	8585910.3073
126	126-127	0.50	506133.0312	8585536.4002	506356.7469	8585903.1682
127	127-128	9.89	506133.2838	8585536.8317	506356.9995	8585903.5997
128	128-129	9.97	506141.5851	8585531.4502	506365.3008	8585898.2183
129	129-130	9.09	506149.7267	8585525.7011	506373.4424	8585892.4692
130	130-131	16.10	506156.6963	8585519.8695	506380.4120	8585886.6375
131	131-132	12.62	506169.6907	8585510.3709	506393.4064	8585877.1389
132	132-133	12.20	506179.6487	8585502.6206	506403.3644	8585869.3886
133	133-A3	4.34	506179.8194	8585490.4189	506403.5351	8585857.1870
A3	A3-B3	52.53	506175.7421	8585488.9339	506399.4579	8585855.7019

Remanente: CENTRO POBLADO HUAYLACUCHO

SELENE JIMÉNEZ MORALES
INGENIERA CIVIL
Reg. CIP. N° 51553
VERIFICADOR CATASTRAL
002017VCP2R1X

5

B3	B3-C3	32.74	506137.8916	8585452.5074	506361.6073	8585819.2754
C3	C3-134	3.82	506161.1555	8585429.4662	506384.8712	8585796.2343
134	134-135	22.31	506160.3747	8585425.7308	506384.0904	8585792.4988
135	135-136	6.76	506138.2710	8585428.7494	506361.9867	8585795.5174
136	136-137	5.70	506140.7853	8585435.0282	506364.5009	8585801.7963
137	137-138	17.04	506144.3060	8585439.5057	506368.0217	8585806.2738
138	138-139	5.86	506131.9392	8585451.2307	506355.6549	8585817.9987
139	139-140	19.73	506128.2967	8585446.6400	506352.0124	8585813.4080
140	140-141	15.51	506119.2047	8585429.1287	506342.9204	8585795.8968
141	141-142	25.76	506113.4029	8585414.7454	506337.1186	8585781.5135
142	142-143	8.80	506137.9883	8585407.0427	506361.7039	8585773.8108
143	143-144	10.88	506140.4151	8585415.5006	506364.1307	8585782.2686
144	144-E3	9.83	506144.5759	8585405.4426	506368.2916	8585772.2107
E3	E3-F3	7.82	506153.8815	8585402.2806	506377.5972	8585769.0487
F3	F3-145	10.54	506148.6791	8585396.4458	506372.3948	8585763.2139
145	145-146	13.93	506142.1816	8585404.7431	506365.8973	8585771.5112
146	146-147	14.58	506128.5596	8585407.6641	506352.2753	8585774.4321
147	147-148	3.09	506114.5014	8585411.5417	506338.2171	8585778.3098
148	148-149	11.94	506111.4086	8585411.4533	506335.1243	8585778.2213
149	149-150	25.39	506102.7242	8585403.2543	506326.4399	8585770.0223
150	150-26	13.72	506089.6889	8585381.4655	506313.4045	8585748.2336
26	26-25	4.89	506081.1369	8585370.7398	506304.8526	8585737.5079
25	25-1	12.52	506078.2010	8585374.6536	506301.9167	8585741.4217
1	1-2	18.86	506085.9036	8585384.5230	506309.6193	8585751.2911
2	2-3	22.72	506096.1447	8585400.3581	506319.8604	8585767.1261
3	3-4	0.64	506108.9089	8585419.1532	506332.6246	8585785.9212
4	4-5	41.00	506109.5416	8585419.0538	506333.2573	8585785.8219
5	5-6	13.43	506128.4354	8585455.4431	506352.1511	8585822.2112
6	6-7	17.94	506119.8329	8585465.7503	506343.5486	8585832.5184
7	7-8	17.59	506104.4342	8585474.9508	506328.1499	8585841.7188
8	8-9	15.57	506088.7214	8585482.8657	506312.4371	8585849.6338
9	9-10	9.00	506080.2638	8585469.7945	506303.9795	8585836.5625
10	10-11	5.09	506075.4491	8585462.1941	506299.1648	8585828.9621
11	11-12	11.55	506070.9750	8585464.6130	506294.6907	8585831.3811
12	12-13	13.79	506064.0174	8585455.3993	506287.7331	8585822.1674
13	13-14	15.26	506055.7102	8585444.3984	506279.4259	8585811.1664
14	14-13	30.84	506046.8090	8585432.0093	506270.5246	8585798.7773
13	13-162	4.25	506052.5692	8585462.3057	506276.2849	8585829.0737
162	162-N6	3.21	506056.4967	8585463.9411	506280.2124	8585830.7092
N6	N6-O6	21.87	506057.7611	8585460.9861	506281.4768	8585827.7541
O6	O6-163	2.77	506070.5823	8585478.7026	506294.2980	8585845.4706
163	163-164	12.13	506068.5055	8585480.5350	506292.2212	8585847.3030
164	164-V6	2.88	506075.5175	8585490.4322	506299.2332	8585857.2002
V6	V6-W6	21.14	506077.8562	8585488.7537	506301.5719	8585855.5218
W6	W6-165	2.50	506089.2413	8585506.5623	506312.9570	8585873.3303
165	165-166	17.65	506087.3340	8585508.1830	506311.0497	8585874.9511
166	166-167	13.63	506097.5444	8585522.5836	506321.2601	8585889.3516
167	167-168	11.75	506105.0332	8585533.9679	506328.7489	8585900.7360
168	168-169	16.89	506111.4878	8585543.7877	506335.2035	8585910.5557
169	169-170	9.75	506101.0011	8585557.0303	506324.7168	8585923.7983
170	170-171	5.23	506094.4162	8585564.2186	506318.1379	8585930.9866

Remanente: CENTRO POBLADO HUAYLACUCHO

SELENE JIMENEZ MORALES
INGENIERA CIVIL
Reg. CIP. N° 51853
VERIFICADOR CATASTRAL
002917VCP2R1X

6

171	171-172	8.91	506091.1244	8585568.2875	506314.8401	8585935.0555
172	172-173	8.92	506085.9236	8585575.5270	506309.6393	8585942.2951
173	173-K7	1.44	506080.9107	8585582.9065	506304.6264	8585949.6745
K7	K7-L7	1.68	506082.2526	8585583.4219	506305.9683	8585950.1900
L7	L7-174	10.27	506081.1176	8585584.6538	506304.8332	8585951.4218
174	174-175	6.27	506071.0999	8585582.3839	506294.8156	8585949.1519
175	175-176	0.98	506069.3889	8585588.4174	506293.1046	8585955.1854
176	176-177	9.72	506070.3422	8585588.6433	506294.0578	8585955.4114
177	177-178	0.64	506067.7876	8585598.0173	506291.5033	8585964.7853
178	178-O7	5.08	506067.1681	8585598.1741	506290.8838	8585964.9421
O7	O7-P7	27.56	506065.4735	8585602.9648	506289.1891	8585969.7329
P7	P7-179	1.50	506057.3466	8585629.2963	506281.0623	8585996.0644
179	179-180	14.90	506058.7831	8585629.7263	506282.4988	8585996.4943
180	180-181	0.56	506060.1552	8585644.5599	506283.8709	8586011.3279
181	181-182	5.23	506060.7121	8585644.6076	506284.4278	8586011.3757
182	182-183	9.29	506062.8899	8585649.3675	506286.6056	8586016.1356
183	183-184	5.99	506063.9948	8585658.5922	506287.7105	8586025.3602
184	184-185	4.13	506061.7509	8585664.1495	506285.4666	8586030.9175
185	185-186	2.65	506057.8397	8585662.8245	506281.5554	8586029.5925
186	186-187	3.33	506058.4065	8585665.4091	506282.1222	8586032.1771
187	187-188	7.06	506055.2418	8585666.4400	506278.9575	8586033.2080
188	188-189	5.06	506048.3178	8585667.7953	506272.0335	8586034.5633
189	189-190	12.56	506043.3059	8585668.4638	506267.0216	8586035.2319
190	190-191	0.90	506030.7511	8585668.7602	506254.4668	8586035.5283
191	191-192	7.90	506030.5401	8585667.8871	506254.2557	8586034.6551
192	192-193	19.07	506024.3825	8585672.8358	506248.0982	8586039.6038
193	193-194	13.84	506007.0293	8585680.7438	506230.7450	8586047.5118
194	194-195	13.74	506001.2723	8585693.3277	506224.9880	8586060.0957
195	195-196	15.32	505994.1419	8585705.0744	506217.8576	8586071.8425
196	196-18	1.84	505984.8048	8585717.2260	506208.5204	8586083.9940
18	18-18	7.43	505986.4772	8585717.9893	506210.1929	8586084.7574
18	18-K8	13.18	505979.9552	8585721.5475	506203.6709	8586088.3156
K8	K8-L8	9.18	505967.5672	8585726.0463	506191.2829	8586092.8144
L8	L8-M8	3.78	505959.8470	8585731.0116	506183.5627	8586097.7797
M8	M8-197	1.37	505957.1147	8585733.6206	506180.8304	8586100.3887
197	197-198	25.70	505956.1185	8585732.6825	506179.8342	8586099.4505
198	198-Q8	1.80	505937.9649	8585750.8802	506161.6806	8586117.6482
Q8	Q8-R8	14.43	505938.9915	8585752.3598	506162.7072	8586119.1278
R8	R8-S8	17.11	505930.4201	8585763.9702	506154.1358	8586130.7383
S8	S8-199	6.02	505926.1884	8585780.5483	506149.9041	8586147.3163
199	199-200	8.73	505921.0123	8585777.4687	506144.7280	8586144.2367
200	200-201	4.32	505916.7933	8585785.1108	506140.5089	8586151.8789
201	201-202	13.99	505920.6696	8585787.0248	506144.3853	8586153.7928
202	202-Y8	4.96	505914.1215	8585799.3830	506137.8372	8586166.1510
Y8	Y8-Z8	10.91	505918.5814	8585801.5453	506142.2971	8586168.3133
Z8	Z8-203	1.15	505914.4126	8585811.6248	506138.1283	8586178.3929
203	203-204	99.97	505913.3897	8585811.0980	506137.1054	8586177.8660
204	204-205	6.32	505873.8370	8585902.9106	506097.5527	8586269.6787
205	205-206	7.72	505876.1682	8585908.7873	506099.8839	8586275.5553
206	206-207	8.52	505873.5716	8585916.0627	506092.2873	8586282.8308
207	207-208	10.64	505871.0813	8585924.2158	506094.7970	8586290.9839

Remanente: CENTRO POBLADO HUAYLACUCHO

SELENE JIMENEZ MORALES
INGENIERA CIVIL
Reg. CIP. N° 51653
VERIFICADOR CATASTRAL
002917VCPZRIX

7

208	208-209	10.40	505867.9269	8585934.3762	506091.6426	8586301.1442
209	209-210	7.33	505865.0877	8585944.3801	506088.8034	8586311.1481
210	210-211	7.94	505863.2473	8585951.4753	506086.9630	8586318.2434
211	211-N9	3.19	505862.2213	8585959.3473	506085.9370	8586326.1154
N9	N9-O9	20.50	505865.4102	8585959.1691	506089.1259	8586325.9372
O9	O9-P9	25.29	505858.1082	8585978.3206	506081.8239	8586345.0886
P9	P9-212	1.49	505855.9585	8586003.5180	506079.6742	8586370.2861
212	212-213	8.57	505854.5015	8586003.2278	506078.2172	8586369.9959
213	213-S9	1.72	505852.6429	8586011.5958	506076.3586	8586378.3638
S9	S9-T9	7.10	505854.3145	8586012.0033	506078.0302	8586378.7714
T9	T9-214	1.78	505850.1574	8586017.7549	506073.8731	8586384.5229
214	214-215	5.99	505848.9986	8586016.4040	506072.7142	8586383.1721
215	215-216	1.74	505844.4200	8586020.2680	506068.1357	8586387.0360
216	216-217	6.00	505845.1626	8586021.8460	506068.8783	8586388.6141
217	217-218	10.64	505839.8565	8586024.6488	506063.5722	8586391.4169
218	218-219	16.89	505829.2801	8586025.7994	506052.9958	8586392.5675
219	219-A	4.80	505813.0006	8586021.2979	506036.7163	8586388.0660
TOTAL		3010.03				

ÁREA = 32,072.64 m² y PERIMETRO = 3,010.03 m.

POLÍGONOS INTERNOS:

Está referido a los polígonos de ámbitos menores, determinados hacia el interior del polígono externo excluyendo el Área Circulación Remanente 1 del C.P. Huaylacucho materia de la presente, teniendo en cuenta que dichos polígonos solo abarcan en su interior a los predios independizados.

POLIGONO INTERNO 1:

Área:

El perímetro del polígono en mención, encierra un área de MIL NOVECIENTOS SETENTA Y CINCO METROS CUADRADOS CON NOVENTA Y SIETE CUADRADOS (1,975.97 m²).

Perímetro:

La suma total de las medidas longitudinales de los linderos que conforman el perímetro del polígono en mención es de DOSCIENTO CINCUENTA Y OCHO METROS CON OCHENTA Y SIETE CENTÍMETROS (258.87).

Linderos y Medidas Perimétricas del Predio:

Por el Norte : Colinda con Área Circulación Remanente 1 (Centro Poblado: Huaylacucho), con una línea recta de 01 tramo: tramo 1-2 de 9.53 m.

Por el Este : Colinda con Área Circulación Remanente 1 (Centro Poblado: Huaylacucho), con una línea quebrada de 14 tramos: tramo 2-3 de 7.44 m, tramo 3-4 de 0.74 m, tramo 4-5 de 8.95 m, tramo 5-6 de 8.61 m, tramo 6-7 de 8.46 m, tramo 7-8 de 9.76 m, tramo 8-9 de 12.25 m, tramo 9-10 de 1.65 m, tramo 10-11 de 8.92 m, tramo 11-12 de 10.02 m, tramo 12-13 de 0.67 m, tramo 13-14 de 8.94 m tramo 14-15 de 17.34 m.

Por el Sur : Colinda con Área Circulación Remanente 1 (Centro Poblado: Huaylacucho), con una línea quebrada de 02 tramos: tramo 15-16 de 15.07 m, tramo 16-17 de 17.91 m.

Por el Oeste : Colinda con Área Circulación Remanente 1 (Centro Poblado: Huaylacucho), con una línea quebrada de 15 tramos: tramo 17-18 de 15.14 m, tramo 18-19 de 15.86 m, tramo 19-20 de 3.59 m, tramo 20-21 de 21.8 m, tramo 21-22 de 0.65 m, tramo 22-23 de 10.47 m, tramo 23-24 de 0.98 m, tramo 24-25 de 3 m, tramo 25-26 de 8.63 m, tramo 26-27 de 7.13 m, tramo 27-28 de 1.1 m, tramo 28-29 de 8.63 m, tramo 29-1 de 15.63 m


 SELENE JIMÉNEZ MORALES
 INGENIERA CIVIL
 Reg. CIP. N° 51653
 VERIFICADOR CATASTRAL
 002917VCPZRIK

Remanente: CENTRO POBLADO HUAYLACUCHO

8

CUADRO DE DATOS TÉCNICOS DEL POLIGONO INTERNO 1
SISTEMA DE COORDENADAS: UTM - HEMISFERIO: SUR ZONA: 18

VÉRTICE	LADO	DISTANCIA (m)	WGS84		PSAD56	
			ESTE (X)	NORTE (Y)	ESTE (X)	NORTE (Y)
1	1-2	9.53	505904.6753	8585853.6724	506128.3910	8586220.4405
2	2-3	7.44	505912.2992	8585859.3879	506136.0149	8586226.1560
3	3-4	0.74	505916.8882	8585853.5315	506140.6039	8586220.2995
4	4-5	8.95	505916.3145	8585853.0710	506140.0301	8586219.8391
5	5-6	8.61	505921.9192	8585846.0964	506145.6349	8586212.8644
6	6-7	8.46	505927.1101	8585839.2230	506150.8258	8586205.9911
7	7-8	9.76	505931.6389	8585832.0726	506155.3546	8586198.8406
8	8-9	12.25	505935.7398	8585823.2208	506159.4555	8586189.9889
9	9-10	1.65	505941.1969	8585812.2549	506164.9126	8586179.0229
10	10-11	8.92	505940.9170	8585810.6338	506164.6327	8586177.4019
11	11-12	10.02	505944.8346	8585802.6229	506168.5503	8586169.3909
12	12-13	0.67	505951.5806	8585795.2099	506175.2962	8586161.9779
13	13-14	8.94	505952.1371	8585795.5829	506175.8528	8586162.3510
14	14-15	17.34	505957.5510	8585788.4659	506181.2667	8586155.2340
15	15-16	15.07	505969.2157	8585775.6316	506192.9314	8586142.3996
16	16-17	17.91	505957.8163	8585765.7808	506181.5320	8586132.5488
17	17-18	15.14	505943.8118	8585754.6120	506167.5275	8586121.3801
18	18-19	15.86	505936.1601	8585767.6709	506159.8758	8586134.4389
19	19-20	3.59	505929.6657	8585782.1409	506153.3813	8586148.9089
20	20-21	21.80	505932.7840	8585783.9160	506156.4997	8586150.6841
21	21-22	0.65	505925.2702	8585804.3757	506148.9859	8586171.1438
22	22-23	10.47	505925.8737	8585804.6171	506149.5894	8586171.3851
23	23-24	0.98	505921.9317	8585814.3120	506145.6474	8586181.0800
24	24-25	3.00	505922.8469	8585814.6731	506146.5626	8586181.4412
25	25-26	8.63	505921.6928	8585817.4422	506145.4085	8586184.2103
26	26-27	7.13	505918.8304	8585825.5828	506142.5461	8586192.3509
27	27-28	1.10	505915.9741	8585832.1143	506139.6897	8586198.8823
28	28-29	8.63	505914.9526	8585831.6990	506138.6683	8586198.4670
29	29-1	15.63	505911.4753	8585839.6026	506135.1909	8586206.3706
TOTAL		258.87				

ÁREA: 1,975.97 m² y PERÍMETRO = 258.87 m.

POLIGONO INTERNO 2:

Área:

El perímetro del polígono en mención, encierra un área de MIL SEISCIENTOS VEINTICINCO METROS CUADRADOS CON CINCUENTA Y CUATRO CENTÍMETROS CUADRADOS (1,625.54 m²).

Perímetro:


La suma total de las medidas longitudinales de los linderos que conforman el perímetro del polígono en mención es de CIENTO SESENTA Y NUEVE METROS CON CINCO CENTÍMETROS (169.05 m.)

Linderos y Medidas Perimétricas del Predio:

Por el Norte : Colinda con Área Circulación Remanente 1 (Centro Poblado: Huaylacucho), con una línea quebrada de 05 tramos: tramo 12-13 de 25.61 m, tramo 13-14 de 17.59 m, tramo 14-15 de 7.83 m, tramo 15-16 de 0.87 m, tramo 16-1 de 7.63 m.

Por el Este : Colinda con Área Circulación Remanente 1 (Centro Poblado: Huaylacucho), con una línea quebrada de 05 tramos: tramo 1-2 de 8.16 m, tramo 2-3 de 1.01 m, tramo 3-4 de 1.61 m, tramo 4-5 de 7.79 m, tramo 5-6 de 7.96 m, tramo 6-7 de 10.51 m.

Remanente: CENTRO POBLADO HUAYLACUCHO


 SELENE JIMÉNEZ MORALES
 INGENERA CIVIL
 Reg. CIP, N° 51653
 VERIFICADOR CATASTRAL
 002917VCP2RIK

9

Por el Sur : Colinda con Área Circulación Remanente 1 (Centro Poblado: Huaylacucho), con una línea recta de 01 tramo: tramo 7-8 de 34.51 m.

Por el Oeste : Colinda con Área Circulación Remanente 1 (Centro Poblado: Huaylacucho), con una línea quebrada de 04 tramos: tramo 8-9 de 6.88 m, tramo 9-10 de 13.64 m, tramo 10-11 de 11.22 m, tramo 11-12 de 6.23 m.

CUADRO DE DATOS TÉCNICOS DEL POLIGONO INTERNO 2
SISTEMA DE COORDENADAS: UTM - HEMISFERIO: SUR ZONA: 18

VÉRTICE	LADO	DISTANCIA (m)	WGS84		PSAD56	
			ESTE (X)	NORTE (Y)	ESTE (X)	NORTE (Y)
1	1-2	8.16	506070.6715	8585720.7031	506294.3871	8586087.4711
2	2-3	1.01	506075.9827	8585714.5026	506299.6984	8586081.2707
3	3-4	1.61	506075.1679	8585713.9011	506298.8836	8586080.6691
4	4-5	7.79	506076.0963	8585712.5817	506299.8120	8586079.3498
5	5-6	7.96	506080.8582	8585706.4217	506304.5739	8586073.1898
6	6-7	10.51	506085.5481	8585699.9939	506309.2638	8586066.7619
7	7-8	34.51	506091.7408	8585691.5063	506315.4565	8586058.2743
8	8-9	6.88	506066.8380	8585667.6182	506290.5537	8586034.3862
9	9-10	13.64	506060.5975	8585670.5167	506284.3132	8586037.2847
10	10-11	11.22	506047.1403	8585672.7252	506270.8560	8586039.4932
11	11-12	6.23	506036.3520	8585675.8045	506260.0676	8586042.5726
12	12-13	25.61	506030.5632	8585678.1161	506254.2789	8586044.8842
13	13-14	17.59	506047.9520	8585696.9147	506271.6677	8586063.6828
14	14-15	7.83	506059.5633	8585710.1233	506283.2790	8586076.8913
15	15-16	0.87	506064.8427	8585715.9057	506288.5584	8586082.6738
16	16-1	7.63	506064.2650	8585716.5556	506287.9807	8586083.3237
TOTAL		169.05				

ÁREA: 1,625.54 m² y PERÍMETRO = 169.05 m.

POLIGONO INTERNO 3:

Área:

El perímetro del polígono en mención, encierra un área de MIL NOVECIENTOS METROS CUADRADOS CON VEINTICUATRO CENTÍMETROS CUADRADOS (1,900.24 m²).

Perímetro:

La suma total de las medidas longitudinales de los linderos que conforman el perímetro del polígono en mención es de DOSCIENTOS DIEZ METROS CON UN CENTÍMETROS (210.01 m.)

Linderos y Medidas Perimétricas del Predio:

Por el Norte : Colinda con Área Circulación Remanente 1 (Centro Poblado: Huaylacucho), con una línea recta de 01 tramo: tramo 15-1 de 34.66 m.

Por el Este : Colinda con Área Circulación Remanente 1 (Centro Poblado: Huaylacucho), con una línea quebrada de 08 tramos: tramo 1-2 de 13.51 m, tramo 2-3 de 2.14 m, tramo 3-4 de 12.27 m, tramo 4-5 de 0.42 m, tramo 5-6 de 5.98 m, tramo 6-7 de 9.42 m, tramo 7-8 de 24.29 m, tramo 8-9 de 12.10 m.

Por el Sur : Colinda con Área Circulación Remanente 1 (Centro Poblado: Huaylacucho), con una línea quebrada de 02 tramos: tramo 9-10 de 10.44 m, tramo 10-11 de 5.40 m.

Por el Oeste : Colinda con Área Circulación Remanente 1 (Centro Poblado: Huaylacucho), con una línea recta de 04 tramos: tramo 11-12 de 20.01 m, tramo 12-13 de 15.48 m, tramo 13-14 de 38.77 m, tramo 14-15 de 5.12 m


 SELENE JIMÉNEZ MORALES
 INGENERA CIVIL
 Reg. CIP. N° 51653
 VERIFICADOR CATASTRAL
 002917VCPZRIX

Remanente: CENTRO POBLADO HUAYLACUCHO

10

CUADRO DE DATOS TÉCNICOS DEL POLIGONO INTERNO 3
SISTEMA DE COORDENADAS: UTM - HEMISFERIO: SUR ZONA: 18

VÉRTICE	LADO	DISTANCIA (m)	WGS84		PSAD56	
			ESTE (X)	NORTE (Y)	ESTE (X)	NORTE (Y)
1	1-2	13.51	506093.9907	8585688.2861	506317.7064	8586055.0541
2	2-3	2.14	506102.5569	8585677.8454	506326.2725	8586044.6135
3	3-4	12.27	506103.4634	8585675.9115	506327.1791	8586042.6796
4	4-5	0.42	506107.4907	8585664.3183	506331.2064	8586031.0864
5	5-6	5.98	506107.9047	8585664.3786	506331.6204	8586031.1466
6	6-7	9.42	506109.8407	8585658.7241	506333.5564	8586025.4922
7	7-8	24.29	506113.8093	8585650.1764	506337.5249	8586016.9444
8	8-9	12.10	506128.7751	8585631.0468	506352.4908	8585997.8149
9	9-10	10.44	506136.7819	8585621.9803	506360.4976	8585988.7484
10	10-11	5.40	506129.6135	8585614.3864	506353.3292	8585981.1544
11	11-12	20.01	506125.9983	8585610.3808	506349.7140	8585977.1488
12	12-13	15.48	506111.3583	8585624.0147	506335.0739	8585990.7828
13	13-14	38.77	506099.8477	8585634.3683	506323.5634	8586001.1363
14	14-15	5.12	506071.4416	8585660.7489	506295.1573	8586027.5170
15	15-1	34.66	506068.4198	8585664.8817	506292.1355	8586031.6497
TOTAL		210.01				

ÁREA: 1,900.24 m² y PERÍMETRO = 210.01 m.

POLIGONO INTERNO 4:

Área:

El perímetro del polígono en mención, encierra un área de MIL DOSCIENTOS SESENTA Y OCHO METROS CUADRADOS CON OCHENTA Y TRES CENTÍMETROS CUADRADOS (1,268.83 m²).

Perímetro:

La suma total de las medidas longitudinales de los linderos que conforman el perímetro del polígono en mención es de CIENTO CUARENTA Y CINCO METROS CON CUARENTA Y NUEVE CENTÍMETROS (145.49 m.)

Linderos y Medidas Perimétricas del Predio:

Por el Norte : Colinda con Área Circulación Remanente 1 (Centro Poblado: Huaylacucho), con una línea quebrada de 02 tramos: tramo 15-16 de 6.1 m, tramo 16-1 de 8.08 m.

Por el Este : Colinda con Área Circulación Remanente 1 (Centro Poblado: Huaylacucho), con una línea quebrada de 03 tramos: tramo 1-2 de 5.56 m, tramo 2-3 de 34.33 m, tramo 3-4 de 8.12 m.


Por el Sur : Colinda con Área Circulación Remanente 1 (Centro Poblado: Huaylacucho), con una línea quebrada de 02 tramos: tramo 4-5 de 20.91 m, tramo 5-6 de 7.8 m.

Por el Oeste : Colinda con Área Circulación Remanente 1 (Centro Poblado: Huaylacucho), con una línea quebrada de 09 tramos: tramo 6-7 de 5.99 m, tramo 7-8 de 1.68 m, tramo 8-9 de 13.11 m, tramo 9-10 de 1.66 m, tramo 10-11 de 7.23 m, tramo 11-12 de 4.64 m, tramo 12-13 de 0.85 m, tramo 13-14 de 12.42 m, tramo 14-15 de 7.01 m.

CUADRO DE DATOS TÉCNICOS DEL POLIGONO INTERNO 4
SISTEMA DE COORDENADAS: UTM - HEMISFERIO: SUR ZONA: 18

VÉRTICE	LADO	DISTANCIA (m)	WGS84		PSAD56	
			ESTE (X)	NORTE (Y)	ESTE (X)	NORTE (Y)
1	1-2	5.56	506124.0631	8585674.9963	506347.7788	8586041.7643
2	2-3	34.33	506129.3891	8585673.3958	506353.1048	8586040.1638
3	3-4	8.12	506159.5975	8585657.0894	506383.3132	8586023.8575
4	4-5	20.91	506162.0935	8585649.3646	506385.8092	8586016.1327
5	5-6	7.80	506148.3055	8585633.6382	506372.0210	8586000.4063

Remanente: CENTRO POBLADO HUAYLACUCHO


 SELENE JIMÉNEZ MIRALES
 INGENIERA CIVIL
 Reg. CIP. N° 51653
 VERIFICADOR CATASTRAL
 002917VCP2R1X

6	6-7	5.99	506142.7075	8585628.2037	506366.4232	8585994.9718
7	7-8	1.68	506138.6600	8585632.6235	506362.3757	8585999.3916
8	8-9	13.11	506137.3763	8585631.5467	506361.0919	8585998.3148
9	9-10	1.66	506128.5730	8585641.2662	506352.2887	8586008.0343
10	10-11	7.23	506127.2369	8585640.2731	506350.9526	8586007.0411
11	11-12	4.64	506122.7701	8585645.9629	506346.4858	8586012.7309
12	12-13	0.85	506119.8180	8585649.5403	506343.5337	8586016.3084
13	13-14	12.42	506120.5105	8585650.0340	506344.2262	8586016.8020
14	14-15	7.01	506114.6280	8585660.9738	506338.3436	8586027.7419
15	15-16	6.10	506112.2658	8585667.5708	506335.9814	8586034.3389
16	16-1	8.08	506118.0039	8585669.6521	506341.7196	8586036.4201
TOTAL		145.49				

ÁREA: 1,268.83 m² y PERÍMETRO = 145.49 m.

POLIGONO INTERNO 5:

Área:

El perímetro del polígono en mención, encierra un área de SETECIENTOS TREINTA Y SEIS METROS CUADRADOS CON CUARENTA Y UNO CENTÍMETROS CUADRADOS (736.41 m²).

Perímetro:

La suma total de las medidas longitudinales de los linderos que conforman el perímetro del polígono en mención es de CIENTO QUINCE METROS CON TREINTA Y TRES CENTÍMETROS (115.33 m.)

Linderos y Medidas Perimétricas del Predio:

Por el Norte : Colinda con Área Circulación Remanente 1 (Centro Poblado: Huaylacucho), con una línea recta de 01 tramo: tramo 15-16 de 19.02 m.

Por el Este : Colinda con Área Circulación Remanente 1 (Centro Poblado: Huaylacucho), con una línea quebrada de 02 tramos: tramo 1-2 de 24.55 m, tramo 2-3 de 8.52 m.

Por el Sur : Colinda con Área Circulación Remanente 1 (Centro Poblado: Huaylacucho), con una línea quebrada de 02 tramos: tramo 3-4 de 11.08 m, tramo 4-5 de 23.19 m.


Por el Oeste : Colinda con Área Circulación Remanente 1 (Centro Poblado: Huaylacucho), con una línea quebrada de 04 tramos: tramo 5-6 de 11.52 m, tramo 6-7 de 5.12 m, tramo 7-8 de 7.13 m, tramo 8-9 de 5.2 m.

CUADRO DE DATOS TÉCNICOS DEL POLIGONO INTERNO 5

SISTEMA DE COORDENADAS: UTM - HEMISFERIO: SUR ZONA: 18

VÉRTICE	LADO	DISTANCIA (m)	WGS84		PSAD56	
			ESTE (X)	NORTE (Y)	ESTE (X)	NORTE (Y)
1	1-2	24.55	506068.8954	8585655.9371	506292.6111	8586022.7051
2	2-3	8.52	506086.6721	8585638.9990	506310.3878	8586005.7671
3	3-4	11.08	506093.1183	8585633.4349	506316.8340	8586000.2029
4	4-5	23.19	506085.6149	8585625.2788	506309.3306	8585992.0469
5	5-6	11.52	506068.3115	8585609.8410	506292.0272	8585976.6090
6	6-7	5.12	506064.1969	8585620.6001	506287.9126	8585987.3681
7	7-8	7.13	506062.4635	8585625.4200	506286.1792	8585992.1880
8	8-9	5.20	506062.6529	8585632.5487	506286.3686	8585999.3168
9	9-1	19.02	506063.6653	8585637.6491	506287.3810	8586004.4171
TOTAL		115.33				

ÁREA: 736.41 m² y PERÍMETRO = 115.33 m.


 SELENE JIMÉNEZ MORALES
 INGENERA CIVIL
 Reg. CIP. N° 51653
 VERIFICADOR CATASTRAL
 062917UCP2R1X

POLIGONO INTERNO 6:**Área:**

El perímetro del polígono en mención, encierra un área de DOS MIL SEISCIENTOS CUARENTA METROS CUADRADOS CON CINCUENTA Y UNO CENTÍMETROS CUADRADOS (2.640.51 m²).

Perímetro:

La suma total de las medidas longitudinales de los linderos que conforman el perímetro del polígono en mención es de DOSCIENTO CINCUENTA Y NUEVE METROS CON OCHENTA CENTÍMETROS (259.80 m.)

Linderos y Medidas Perimétricas del Predio:

Por el Norte : Colinda con Área Circulación Remanente 1 (Centro Poblado: Huaylacucho), con una línea quebrada de 05 tramos: tramo 20-21 de 12.97 m, tramo 21-22 de 6.55 m, tramo 22-23 de 0.46 m, tramo 23-24 de 13.74 m, tramo 24-1 de 16.15 m.

Por el Este : Colinda con Área Circulación Remanente 1 (Centro Poblado: Huaylacucho), con una línea quebrada de 09 tramos: tramo 1-2 de 16 m, tramo 2-3 de 9.92 m, tramo 3-4 de 0.16 m, tramo 4-5 de 9.34 m, tramo 5-6 de 2.89 m, tramo 6-7 de 10.38 m, tramo 7-8 de 6.23 m, tramo 8-9 de 0.21 m, tramo 9-10 de 13.42 m.

Por el Sur : Colinda con Área Circulación Remanente 1 (Centro Poblado: Huaylacucho), con una línea quebrada de 07 tramos: tramo 10-11 de 16.32 m, tramo 11-12 de 15.57 m, tramo 12-13 de 3.38 m, tramo 13-14 de 3.94 m, tramo 14-15 de 12.49 m, tramo 15-16 de 11.95 m, tramo 16-17 de 16.50 m

Por el Oeste : Colinda con Área Circulación Remanente 1 (Centro Poblado: Huaylacucho), con una línea quebrada de 03 tramos: tramo 17-18 de 19.92 m, tramo 18-19 de 25.98 m, tramo 19-20 de 15.33 m.

CUADRO DE DATOS TÉCNICOS DEL POLIGONO INTERNO 6

SISTEMA DE COORDENADAS: UTM - HEMISFERIO: SUR ZONA: 18

VÉRTICE	LADO	DISTANCIA (m)	WGS84		PSAD56	
			ESTE (X)	NORTE (Y)	ESTE (X)	NORTE (Y)
1	1-2	16.00	506095.9333	8585631.0038	506319.6489	8585997.7718
2	2-3	9.92	506107.7527	8585620.2137	506331.4684	8585986.9817
3	3-4	0.16	506115.3823	8585613.8735	506339.0980	8585980.6415
4	4-5	9.34	506115.2634	8585613.7616	506338.9791	8585980.5297
5	5-6	2.89	506121.7502	8585607.0389	506345.4659	8585973.8070
6	6-7	10.38	506124.2896	8585605.6671	506348.0053	8585972.4352
7	7-8	6.23	506130.5295	8585597.3725	506354.2451	8585964.1406
8	8-9	0.21	506134.7089	8585592.7546	506358.4245	8585959.5227
9	9-10	13.42	506134.5491	8585592.6153	506358.2648	8585959.3833
10	10-11	16.32	506144.3831	8585583.4763	506368.0988	8585950.2444
11	11-12	15.57	506133.6431	8585571.1913	506357.3588	8585937.9593
12	12-13	3.38	506122.8946	8585582.4521	506346.6103	8585949.2202
13	13-14	3.94	506119.8447	8585581.0025	506343.5604	8585947.7706
14	14-15	12.49	506123.1094	8585578.7950	506346.8251	8585945.5630
15	15-16	11.95	506131.9360	8585569.9609	506355.6517	8585936.7290
16	16-17	16.50	506124.3925	8585560.6887	506348.1082	8585927.4568
17	17-18	19.92	506114.1404	8585547.7577	506337.8561	8585914.5258
18	18-19	25.98	506101.5877	8585563.2201	506325.3034	8585929.9882
19	19-20	15.33	506085.7810	8585583.8401	506309.4967	8585950.6082
20	20-21	12.97	506077.4820	8585596.7339	506301.1977	8585963.5019
21	21-22	6.55	506087.7936	8585604.5953	506311.5093	8585971.3634
22	22-23	0.46	506092.8838	8585608.7126	506316.5995	8585975.4807
23	23-24	13.74	506093.2390	8585609.0000	506316.9547	8585975.7680
24	24-1	16.15	506084.4957	8585619.6024	506308.2114	8585986.3704
TOTAL		259.80				

Remanente: CENTRO POBLADO HUAYLACUCHO

SELENE JIMÉNEZ MORALES
INGENIERA CIVIL
Reg. CIP. N° 51553
VERIFICADOR CATASTRAL
002917VCPZRIK

13

ÁREA: 2.640.51 m² y PERÍMETRO = 259.80 m.

POLIGONO INTERNO 7:

Área:

El perímetro del polígono en mención, encierra un área de SETECIENTOS VEINTE METROS CUADRADOS CON CUARENTA Y TRES CENTÍMETROS CUADRADOS (720.43 m²).

Perímetro:

La suma total de las medidas longitudinales de los linderos que conforman el perímetro del polígono en mención es de CIENTO DOCE METROS CON CUATRO CENTÍMETROS (112.04 m.)

Linderos y Medidas Perimétricas del Predio:

Por el Norte : Colinda con Área Circulación Remanente 1 (Centro Poblado: Huaylacucho), con una línea recta de 01 tramo: tramo 4-1 de 19.97 m.

Por el Este : Colinda con Área Circulación Remanente 1 (Centro Poblado: Huaylacucho), con una línea recta de 01 tramo: tramo 1-2 de 36.05 m.

Por el Sur : Colinda con Área Circulación Remanente 1 (Centro Poblado: Huaylacucho), con una línea recta de 01 tramo: tramo 2-3 de 20.04 m.

Por el Oeste : Colinda con Área Circulación Remanente 1 (Centro Poblado: Huaylacucho), con una línea recta de 01 tramo: tramo 3-4 de 35.98 m.

CUADRO DE DATOS TÉCNICOS DEL POLIGONO INTERNO 7

SISTEMA DE COORDENADAS: UTM - HEMISFERIO: SUR ZONA: 18

VÉRTICE	LADO	DISTANCIA (m)	WGS84		PSAD56	
			ESTE (X)	NORTE (Y)	ESTE (X)	NORTE (Y)
1	1-2	36.05	506155.0532	8585622.0247	506378.7689	8585988.7928
2	2-3	20.04	506180.1660	8585596.1638	506403.8817	8585962.9319
3	3-4	35.98	506165.7572	8585582.2413	506389.4729	8585949.0094
4	4-1	19.97	506140.7363	8585608.1012	506364.4520	8585974.8693
TOTAL		112.04				

ÁREA: 720.43 m² y PERÍMETRO = 112.04 m.

POLIGONO INTERNO 8:

Área:

El perímetro del polígono en mención, encierra un área de TRES MIL OCHOCIENTOS NOVENTA Y CINCO METROS CUADRADOS CON OCHENTA Y TRES CENTÍMETROS CUADRADOS (3,895.83 m²).

Perímetro:

La suma total de las medidas longitudinales de los linderos que conforman el perímetro del polígono en mención es de DOSCIENTOS CINCUENTA Y SIETE METROS CON CATORCE CENTÍMETROS (257.14 m.)

Linderos y Medidas Perimétricas del Predio:

Por el Norte : Colinda con Área Circulación Remanente 1 (Centro Poblado: Huaylacucho), con una línea quebrada de 03 tramos: tramo 23-24 de 17.93 m, tramo 24-25 de 20.92 m, tramo 25-1 de 17.18 m.

Por el Este : Colinda con Área Circulación Remanente 1 (Centro Poblado: Huaylacucho), con una línea quebrada de 10 tramos: tramo 1-2 de 1.55 m, tramo 2-3 de 11.54 m, tramo 3-4 de 13.85 m, tramo 4-5 de 0.64 m, tramo 5-6 de 11.13 m, tramo 6-7 de 6.35 m, tramo 7-8 de 10.99 m, tramo 8-9 de 9.04 m, tramo 9-10 de 8.67 m, tramo 10-11 de 2.16 m.

Por el Sur : Colinda con Área Circulación Remanente 1 (Centro Poblado: Huaylacucho), con una línea quebrada de 08 tramos: tramo 11-12 de 7.08 m, tramo 12-13 de 6.75 m, tramo 13-14 de 3.4 m, tramo 14-15 de 10.24 m, tramo 15-16 de 15.21 m, tramo 16-17 de 1.69 m, tramo 17-18 de 9.21 m, tramo 18-19 de 9.55 m.


SELENE JIMÉNEZ MORALES
INGENIERA CIVIL
Reg. CIP. N.º 14371
VERIFICADOR CATASTRAL
002917VCP2R1X

Por el Oeste : Colinda con Área Circulación Remanente 1 (Centro Poblado: Huaylacucho), con una línea quebrada de 04 tramo: tramo 19-20 de 14.63 m, tramo 20-21 de 18.68 m, tramo 21-22 de 18.26 m, tramo 22-23 de 10.49 m.

CUADRO DE DATOS TÉCNICOS DEL POLIGONO INTERNO 8
SISTEMA DE COORDENADAS: UTM - HEMISFERIO: SUR ZONA: 18

VÉRTICE	LADO	DISTANCIA (m)	WGS84		PSAD56	
			ESTE (X)	NORTE (Y)	ESTE (X)	NORTE (Y)
1	1-2	1.55	506115.8418	8585539.2178	506339.5574	8585905.9859
2	2-3	11.54	506117.2963	8585539.7451	506341.0120	8585906.5132
3	3-4	13.85	506127.7412	8585534.8475	506351.4568	8585901.6155
4	4-5	0.64	506139.7847	8585528.0167	506363.5003	8585894.7848
5	5-6	11.13	506140.1402	8585528.5455	506363.8559	8585895.3135
6	6-7	6.35	506149.1767	8585522.0462	506372.8924	8585888.8143
7	7-8	10.99	506154.2516	8585518.2327	506377.9673	8585885.0008
8	8-9	9.04	506162.8571	8585511.3931	506386.5728	8585878.1612
9	9-10	8.67	506169.9456	8585505.7759	506393.6613	8585872.5439
10	10-11	2.16	506175.4592	8585499.0889	506399.1749	8585865.8570
11	11-12	7.08	506175.6491	8585496.9403	506399.3648	8585863.7083
12	12-13	6.75	506172.6320	8585490.5330	506396.3477	8585857.3010
13	13-14	3.40	506166.5701	8585493.5097	506390.2858	8585860.2777
14	14-15	10.24	506164.5065	8585490.8131	506388.2222	8585857.5812
15	15-16	15.21	506161.7007	8585480.9619	506385.4164	8585847.7300
16	16-17	1.69	506151.4219	8585469.7554	506375.1376	8585836.5235
17	17-18	9.21	506150.3636	8585471.0694	506374.0793	8585837.8375
18	18-19	9.55	506143.1749	8585465.3122	506366.8906	8585832.0802
19	19-20	14.63	506136.1784	8585458.8109	506359.8941	8585825.5790
20	20-21	18.68	506126.8056	8585470.0411	506350.5213	8585836.8092
21	21-22	18.26	506110.0803	8585478.3494	506333.7960	8585845.1175
22	22-23	10.49	506094.0141	8585487.0236	506317.7298	8585853.7917
23	23-24	17.93	506085.0255	8585492.4316	506308.7412	8585859.1997
24	24-25	20.92	506094.7624	8585507.4881	506318.4781	8585874.2562
25	25-1	17.18	506106.3813	8585524.8790	506330.0970	8585891.6471
TOTAL		257.14				

ÁREA: 3,895.83 m² y PERÍMETRO = 257.14 m.


CUADRO DEL ÁREA DEL POLIGONO EXTERNO

DESCRIPCION	ÁREA GRAFICA (m ²)	PERIMETRO (m)
- POLIGONO EXTERNO	32,072.64	3,010.03

CUADRO DEL ÁREA DE POLIGONOS INTERNOS

(Información consignada en la lámina 01/05 del plano PREM N° 07-2021-PVN/CLSN°233)

DESCRIPCION	ÁREA GRAFICA (m ²)	PERIMETRO (m)
- POLIGONO INTERNO 1	1,975.97	258.87
- POLIGONO INTERNO 2	1,625.54	169.05
- POLIGONO INTERNO 3	1,900.24	210.01
- POLIGONO INTERNO 4	1,268.83	145.49
- POLIGONO INTERNO 5	736.41	115.33
- POLIGONO INTERNO 6	2,640.51	259.80
- POLIGONO INTERNO 7	720.43	112.04


 SELENE JIMÉNEZ MORALES
 INGENIERA CIVIL
 Reg. CIP. N° 61653
 VERIFICADOR CATASTRAL
 002917VCP2R1X

Remanente: CENTRO POBLADO HUAYLACUCHO

- POLIGONO INTERNO B	3,895.83	257.14
- ÁREA TOTAL	14,763.76	-

CUADRO GENERAL DEL AREA CIRCULACION REMANENTE 1

DESCRIPCION	ÁREA GRAFICA (m ²)	PERÍMETRO (m)
- POLIGONO EXTERNO	32,072.64	3,010.03
- AREA TOTAL POLIGONOS INTERNOS	14,763.76	-
- AREA DE CIRCULACION REMANENTE 1	17,308.88(*)	-

(*) Área consignado de la diferencia entre el polígono exterior con respecto al área total polígonos internos.

ÁREA CIRCULACION REMANENTE 2 (CENTRO POBLADO: HUAYLACUCHO):

Área:

El perímetro del polígono en mención, encierra un área gráfica de CIENTO UNO METROS CUADRADOS CON VEINTINUEVE CENTÍMETROS CUADRADOS (101.29 m²).

Perímetro:

La suma total de las medidas longitudinales de los linderos que conforman el perímetro del polígono del predio rústico en mención es de OCHENTA Y TRES METROS CON VEINTIUNO CENTÍMETROS (83.21 m.).

Linderos y Medidas Perimétricas del Predio:

Por el Norte : Colinda con Comunidad Campesina Huaylacucho, con una línea recta de 01 tramo: tramo H3-I3 de 5.19 m.

Por el Este : Colinda con la Manzana H1, con una línea quebrada de 04 tramos: tramo I3-155 de 14.94 m, tramo 155-156 de 2.27 m, tramo 156-157 de 9.68 m, tramo 157-158 de 8.43 m.

Por el Sur : Colinda con Predio Urbano: LIR-TTI-01 (Carretera Huancavelica – Lircay), con una línea quebrada de 02 tramos: tramo 158-35 de 3.95 m, tramo 35-34 de 1.61 m.


Por el Oeste : Colinda con la Manzana F1, con una línea quebrada de 05 tramos: tramo 34-151 de 3.37 m, tramo 151-152 de 7.27 m, tramo 152-153 de 10.08 m, tramo 153-154 de 5.89 m, tramo 154-H3 de 10.53 m.

CUADRO DE DATOS TÉCNICOS DEL ÁREA CIRCULACION REMANENTE 2 (CENTRO POBLADO: HUAYLACUCHO)

SISTEMA DE COORDENADAS: UTM - HEMISFERIO: SUR ZONA: 18

VÉRTICE	LADO	DISTANCIA (m)	WGS84		PSAD56	
			ESTE (X)	NORTE (Y)	ESTE (X)	NORTE (Y)
H3	H3-I3	5.19	506139.0531	8585346.4570	506362.7688	8585713.2251
I3	I3-155	14.94	506144.1910	8585345.7027	506367.9067	8585712.4708
155	155-156	2.27	506142.0295	8585330.9225	506365.7452	8585697.6906
156	156-157	9.68	506140.9500	8585328.9289	506364.6657	8585695.6970
157	157-158	8.43	506133.8340	8585322.3628	506357.5497	8585689.1308
158	158-35	3.95	506129.7136	8585315.0061	506353.4293	8585681.7741
35	35-34	1.61	506125.7798	8585314.6836	506349.4955	8585681.4516
34	34-151	3.37	506125.0895	8585316.1407	506348.8052	8585682.9087
151	151-152	7.27	506128.2421	8585317.3337	506351.9578	8585684.1018
152	152-153	10.08	506132.1162	8585323.4818	506355.8319	8585690.2499
153	153-154	5.89	506139.7659	8585330.0490	506363.4815	8585696.8171
154	154-H3	10.53	506139.6485	8585335.9410	506363.3642	8585702.7090
TOTAL		83.21				

ÁREA = 101.29 m² y PERÍMETRO = 83.21 m.


 SELENE JIMÉNEZ MORALES
 INGENIERA CIVIL
 Reg. CIP. N° 51553
 VERIFICADOR CATASTRAL
 002917VCF2R1X

Remanente: CENTRO POBLADO HUAYLACUCHO

16

ÁREA CIRCULACION REMANENTE 3 (CENTRO POBLADO: HUAYLACUCHO):**Área:**

El perímetro del polígono en mención, encierra un área gráfica de DOSCIENTOS VEINTINUEVE METROS CUADRADOS CON DIECISIETE CENTÍMETROS CUADRADOS (229.17 m²).

Perímetro:

La suma total de las medidas longitudinales de los linderos que conforman el perímetro del polígono del predio rústico en mención es de CIENTO TREINTA Y SEIS METROS CON OCHENTA Y DOS CENTÍMETROS (136.82 m.).

Linderos y Medidas Perimétricas del Predio:

Por el Norte : Colinda con el Manzana G1, con una línea recta de 01 tramo: tramo F4-159 de 2.01 m.

Por el Este : Colinda con la Manzana G1 y Predio Urbano: LIR-TT1-01 (Carretera Huancavelica – Lircay), con una línea quebrada de 04 tramos: tramo 159-160 de 16.29 m, tramo 160-161 de 12.32 m, tramo 161-43 de 21.97 m, tramo 43-42 de 5.54 m.

Por el Sur : Colinda con la Manzana J1, con una línea quebrada de 02 tramos: tramo 42-W3 de 11.67 m, tramo W3-X3 de 23.35 m.

Por el Oeste : Colinda con la Manzana I1 y la Comunidad Campesina Huaylacucho, con una línea quebrada de 04 tramos: ramo X3-C4 de 6.12 m, tramo C4-D4 de 7.77 m, tramo D4-E4 de 13.32 m, tramo E4-F4 de 16.46 m.

CUADRO DE DATOS TÉCNICOS DEL ÁREA CIRCULACION REMANENTE 3 (CENTRO POBLADO: HUAYLACUCHO)

SISTEMA DE COORDENADAS: UTM - HEMISFERIO: SUR ZONA: 18

VÉRTICE	LADO	DISTANCIA (m)	WGS84		PSAD56	
			ESTE (X)	NORTE (Y)	ESTE (X)	NORTE (Y)
F4	F4-159	2.01	506089.4124	8585281.6924	506313.1281	8585648.4605
159	159-160	16.29	506091.4034	8585281.4371	506315.1191	8585648.2051
160	160-161	12.32	506087.9624	8585265.5189	506311.6780	8585632.2869
161	161-43	21.97	506089.5844	8585253.3027	506313.3001	8585620.0708
43	43-42	5.54	506109.4022	8585262.7768	506333.1179	8585629.5448
42	42-W3	11.67	506111.0754	8585257.4998	506334.7911	8585624.2678
W3	W3-X3	23.35	506100.4355	8585252.7098	506324.1512	8585619.4779
X3	X3-C4	6.12	506079.1424	8585243.1240	506302.8580	8585609.8920
C4	C4-D4	7.77	506080.6762	8585249.0441	506304.3919	8585615.8122
D4	D4-E4	13.32	506087.6872	8585252.3958	506311.4029	8585619.1638
E4	E4-F4	16.46	506085.9339	8585265.6010	506309.6496	8585632.3690
TOTAL		136.82				

ÁREA = 229.17 m² y PERÍMETRO = 136.82 m.

CUADRO RESUMEN DE ÁREAS REMANENTES DEL CENTRO POBLADO HUAYLACUCHO

DESCRIPCIÓN	ÁREA GRÁFICA (m ²)	ÁREA INSCRITA (m ²)
-ÁREA CIRCULACIÓN REMANENTE 1	17,308.88	-
-ÁREA CIRCULACIÓN REMANENTE 2	101.29	-
-ÁREA CIRCULACIÓN REMANENTE 3	229.17	-
ÁREA CIRCULACIÓN REMANENTE	17,639.34	1,7639 (*)

(*) Área consignado con margen de tolerancia según la Directiva N° 01-2008-SNCP/CNC aprobado con Resolución N° 03-2008-SNCP/CNC el 28/08/2008 y su modificatoria aprobado con Resolución N° 02-2010-SNCP/CNC el 29/03/2010.

Remanente: CENTRO POBLADO HUAYLACUCHO

SELENE JIMÉNEZ MORALES
INGENIERA CIVIL
Reg. CIP. N° 51653
VERIFICADOR CATASTRAL
002917VCPZRIK

SEPTIEMBRE del 2021.

17