

**SUPERINTENDENCIA
NACIONAL DE
BIENES NACIONALES**



**SUBDIRECCIÓN DE
DESARROLLO
INMOBILIARIO**

RESOLUCIÓN N° 0959-2021/SBN-DGPE-SDDI

San Isidro, 28 de octubre del 2021

VISTO:

El Expediente N° 793-2021/SBNSDDI, que contiene la solicitud presentada por el **MINISTERIO DE TRANSPORTES Y COMUNICACIONES – PROVIAS NACIONAL**, representado por el Director de la Dirección de Derecho de Vías, mediante la cual peticona la **TRANSFERENCIA DE INMUEBLE DE PROPIEDAD DEL ESTADO EN MÉRITO AL TEXTO ÚNICO ORDENADO DEL DECRETO LEGISLATIVO N° 1192** del área de 27,084.92 m² que forma parte del predio de mayor extensión, ubicado en el distrito de El Milagro, provincia de Utcubamba y departamento de Amazonas, inscrito a favor del Ministerio de Agricultura y Riego en la Partida Registral N° 02014724 de la Oficina Registral de Bagua, de la Zona Registral N° II - Sede Chiclayo, con CUS N° 158369 (en adelante, “el predio”); y,

CONSIDERANDO:

1. Que, la Superintendencia Nacional de Bienes Estatales (en adelante, “SBN”), en virtud de lo dispuesto por el Texto Único Ordenado de la Ley N° 29151, Ley General del Sistema Nacional de Bienes Estatales aprobado por el Decreto Supremo N° 019-2019-VIVIENDA (en adelante, “TUO de la Ley N° 29151”), su Reglamento aprobado por el Decreto Supremo N° 008-2021-VIVIENDA, (en adelante, “el Reglamento”), es un Organismo Público Ejecutor, adscrito al Ministerio de Vivienda, Construcción y Saneamiento, que constituye el Ente Rector del Sistema Nacional de Bienes Estatales, responsable de normar, entre otros, los actos de disposición de los predios del Estado, como de ejecutar dichos actos respecto de los predios que se encuentran bajo su administración; siendo la Subdirección de Desarrollo Inmobiliario (en adelante, “SDDI”), el órgano competente en primera instancia, para programar, aprobar y ejecutar los procesos operativos relacionados a dichos actos, de conformidad con lo dispuesto por los artículos 47° y 48° del Reglamento de Organización y Funciones de la Superintendencia Nacional de Bienes Estatales, aprobado mediante el Decreto Supremo N° 016-2010-VIVIENDA.

2. Que, mediante Oficio N° 18117-2021-MTC/20.11 presentado el 23 de julio de 2021 [S.I. 19079-2021 (fojas 2 y 3)], el Ministerio de Transportes y Comunicaciones – Provias Nacional, representado por el Director de la Dirección de Derecho de Vía, Roller Edinson Rojas Floreano (en adelante, “PROVIAS”), solicitó la independización y transferencia de Inmueble de Propiedad del Estado de “el predio”, en mérito al artículo 41° del Texto Único Ordenado del Decreto Legislativo N° 1192, aprobado por Decreto Supremo N° 015-2020-VIVIENDA, requerido para el Proyecto Vial de la Obra: Tramos viales del eje multimodal del Amazonas Norte del “Plan de acción para la integración de infraestructura regional sudamericana - IIRSA” (en adelante, “el Proyecto”). Para tal efecto adjunta los siguientes documentos: **a)** plan de saneamiento físico y legal (fojas 6 al 16); **b)** informe de inspección técnica (fojas 17 al 20); **c)** informe técnico legal N° 003 (fojas 21 al 27); **d)** panel fotográfico (foja 28); y, **e)** planos perimétricos y de ubicación y su respectiva memoria descriptiva de área a independizar (fojas 29 al 55).

3. Que, el numeral 41.1 del artículo 41° del Texto Único Ordenado del Decreto Legislativo N° 1192, Decreto Legislativo que aprueba la Ley Marco de Adquisición y Expropiación de inmuebles, transferencia de inmuebles de propiedad del Estado, liberación de Interferencias y dicta otras medidas para la ejecución de obras de infraestructura, aprobado por el Decreto Supremo N° 015-2020-VIVIENDA, (en adelante, “TUO del Decreto Legislativo N° 1192”), dispone que para la aplicación de la citada norma, los predios y/o edificaciones de propiedad estatal de dominio público o de dominio privado, y de las empresas del Estado, de derecho público y de derecho privado, requeridos para la ejecución de Obras de Infraestructura declaradas de necesidad pública, interés nacional, seguridad nacional y/o de gran envergadura, son transferidos en propiedad u otorgados a través de otro derecho real, a título gratuito y automáticamente al sector, gobierno regional o gobierno local o titular del proyecto al cual pertenece el proyecto, en la oportunidad que estos lo señalan y por el solo mérito de la resolución administrativa que emita la “SBN”, en un plazo máximo de cuarenta y cinco (45) días hábiles contados desde la fecha de presentación de la solicitud.

4. Que, el citado procedimiento ha sido desarrollado en la Directiva N° 001-2021/SBN, “Disposiciones para la Transferencia de Propiedad Estatal y Otorgamiento de otros Derechos Reales en el marco del Decreto Legislativo N° 1192”, aprobada mediante la Resolución N° 0060-2021/SBN del 23 de julio de 2021, publicado el 26 de julio de 2021 (en adelante, “Directiva N° 001-2021/SBN”), que en su única disposición complementaria transitoria dispone que los procedimientos de transferencia de propiedad iniciados antes de su entrada en vigencia que se encuentren en trámite - como el presente caso- se ajustan a lo dispuesto por ésta en el estado en que se encuentren; correspondiendo, en consecuencia, adecuar el presente procedimiento a la directiva vigente.

5. Que, de acuerdo al numeral 5.6 de la “Directiva N° 001-2021/SBN” las resoluciones que emita la SBN aprobando diferentes actos a favor del solicitante se sustentan en la información y documentación que se haya brindado y determinado en el Plan de saneamiento físico y legal, el cual tiene la calidad de Declaración Jurada; y, según el numeral 6.2.2 de la citada Directiva el procedimiento de transferencia se sustenta en los documentos proporcionados por el solicitante, detallados en el numeral 5.4 de la misma directiva, no siendo necesario ni obligatorio el cumplimiento de otros requisitos por parte de la “SBN”, tales como la inspección técnica del predio o inmueble estatal, obtención del Certificado de Parámetros Urbanísticos o de Zonificación y Vías.

6. Que, de las disposiciones legales anteriormente glosadas, se advierte que la finalidad del procedimiento es que este sea dinámico y simplificado, en la medida que la SBN, como representante del Estado, únicamente se sustituirá en lugar del titular registral a fin de efectivizar la transferencia del predio identificado por el titular del proyecto, con el sustento elaborado por éste en el respectivo Plan de saneamiento físico y legal, bajo su plena responsabilidad.

7. Que, mediante Oficio N° 03147-2021/SBN-DGPE-SDDI del 27 de julio de 2021 (fojas 57 y 58), se solicitó la anotación preventiva del inicio de procedimiento de transferencia a la Superintendencia Nacional de los Registros Públicos (en adelante, “SUNARP”) en la Partida Registral N° 02014724 de la Oficina Registral de Bagua, de la Zona Registral N° II - Sede Chiclayo, en atención al numeral 41.2 del artículo 41° del “TUO del Decreto Legislativo N° 1192”.

8. Que, mediante Oficio N° 03313-2021/SBN-DGPE-SDDI del 6 de agosto de 2021 (fojas 61 y 62), se hizo de conocimiento al Ministerio de Desarrollo Agrario y Riego, en su calidad de titular de “el predio”, que “PROVIAS” ha solicitado la transferencia del mismo, en el marco del “TUO del Decreto Legislativo N° 1192”, y que de verificarse el cumplimiento de los requisitos de ley, se procederá a emitir la resolución que apruebe la transferencia solicitada; siendo dicha resolución irrecurrible en vía administrativa o judicial, de acuerdo al numeral 41.1 del artículo 41 de la norma en mención, razón por la cual, se solicitó la anotación preventiva conforme consta en el considerando precedente; situación que se le comunica como titular de “el predio”, a efectos de que se abstenga de otorgar derechos sobre el mismo, según lo dispuesto en el segundo párrafo del numeral 6.2.3 de la Directiva N.º 001-2021/SBN, aprobada por la Resolución N.º 0060- 2021/SBN.

9. Que, efectuada la evaluación de los documentos presentados por “PROVIAS”, mediante el Informe Preliminar N° 01256-2021/SBN-DGPE-SDDI del 8 de septiembre de 2021 (fojas 65 al 70), se determinó, respecto de “el predio”, entre otros, lo siguiente: **i)** forma parte del predio de mayor extensión, ubicado en el distrito de El Milagro, provincia de Utcubamba y departamento de Amazonas, inscrito a favor del Ministerio de Agricultura y Riego en la Partida N° 02014724 de la Oficina Registral de Bagua; **ii)** se encuentra ubicado entre las progresivas Km. 200+005 al Km. 201+330 del Derecho de Vía del Proyecto: Tramos viales del eje multimodal del Amazonas Norte del “Plan de acción para la integración de infraestructura regional sudamericana - IIRSA”; por lo que al ser una vía, constituye un bien de dominio

público; **iii)** no cuenta con zonificación asignada al ser de tipo eriazos - rural; encontrándose libre de posesionarios, cuenta con una vía asfaltada y bermas laterales en una sección de 25.00 m²; **iii)** no se advierten procesos judiciales ni solicitudes en trámite sobre su ámbito; asimismo, no presenta superposiciones con reservas naturales, sitios arqueológicos, predios rurales, franja marginal u otros; **iv)** respecto al área remanente, se acogen a la cuarta Disposición Complementaria y Final del Reglamento de Inscripciones de "SUNARP"; **v)** se requiere título archivado donde obren los documentos técnicos y legales que permitan determinar que se encuentra dentro del ámbito de predio inscrito en la Partida N° 02014724; **vi)** corresponde presentar el certificado de búsqueda catastral, toda vez que en la Partida N° 02014724 existen diversas anotaciones de independización; **vii)** de la consulta realizada en el Visor de "SUNARP", se visualiza que recae totalmente sobre el ámbito de la Partida N° 11027146, cuyo titular es la Sucesión Quijano; **viii)** se presentó información digital en un enlace drive; no obstante, es necesaria la presentación del archivo digital en formato vectorial DWG a fin de que dicha información pueda adjuntarse al expediente electrónico (SGD).

10. Que, en relación a lo expuesto, mediante el Oficio N° 04094-2021/SBN-DGPE-SDDI del 27 de septiembre de 2021 [en adelante, "el Oficio" (fojas 71 y 72)], esta Subdirección comunicó a "PROVIAS" las observaciones advertidas en los puntos **v)** al **viii)**; otorgándole el plazo de diez (10) días hábiles para su absolución, bajo apercibimiento de declararse la inadmisibilidad del procedimiento de conformidad con lo establecido en el numeral 6.2.4 de la "Directiva N° 001-2021/SBN".

11. Que, "el Oficio" fue notificado el 28 de septiembre de 2021 a través de la mesa de partes virtual de "PROVIAS", conforme consta en el cargo de recepción (foja 75) razón por la cual se tiene por bien notificado, de conformidad con lo señalado en el numeral 20.4 del artículo 20° del Texto Único Ordenado de la Ley N° 27444, Ley del Procedimiento Administrativo General (en adelante, "TUO de la Ley N° 27444"); asimismo, se debe precisar que el plazo indicado en el considerando precedente, al ser computado desde el día siguiente de la notificación, venció el 13 de octubre de 2021; habiendo "PROVIAS" dentro del plazo, remitido el Oficio N° 28025-2021-MTC/20.11 presentado con fecha 12 de octubre de 2021 [S.I. N° 26357-2021 (fojas 77 y 78)], a efectos de subsanar las observaciones formuladas en "el Oficio".

12. Que, evaluados los documentos presentados, mediante el Informe Preliminar N° 01542-2021/SBN-DGPE-SDDI de fecha 26 de octubre de 2021 (fojas 335 al 337), se determinó lo siguiente: **i)** respecto al título archivado de la Partida N° 02014724, "PROVIAS" señala que no es necesaria su presentación, toda vez que la información del Certificado de Búsqueda Catastral con título N° 2021-2881830 de fecha 23.07.2021, tiene carácter de vinculante; **ii)** del Certificado de Búsqueda Catastral presentado, se advierte las siguientes conclusiones: a) "el predio" se encuentra totalmente sobre el ámbito de la partida N° 02014724; b) la Partida N° 11027146 corresponde a la Sucesión Quijano, del cual no se puede determinar si el predio materia de búsqueda se ubica parcial o total sobre dicha partida, al carecer de planos que permitan ubicar su área en la base gráfica registral; sobre este último punto, "PROVIAS" precisa que, realizado el análisis del contenido del Certificado antes citado, "el predio" se encuentra sobre una vía asfaltada conforme a lo dispuesto en la Resolución Ministerial N° 815-2005-MTC/02 del 16.11.2005, correspondiente al Derecho de Vía de la Obra: Tramos Viales Del Eje Multimodal Del Amazonas Norte Del "Plan De Acción Para La Integración De Infraestructura Regional Sudamericana - IIRSA"; **iii)** asimismo, señala que el verificador catastral con Código 012501-VCPZRIX, ha determinado que el área materia de transferencia interestatal se encuentra inscrita en la partida electrónica N° 02014724 cuyo titular registral es el MINISTERIO DE AGRICULTURA Y RIEGO, no existiendo discrepancia con la inspección técnica realizada y la realidad física; por lo tanto no existe superposición con la propiedad y/o posesión con la partida electrónica N° 11027146; y, **iv)** se cumple con remitir el archivo digital de los documentos técnicos (plano perimétrico y memoria descriptiva), en formato vectorial DWG, en un único archivo en formato zip. En ese sentido, se tiene por levantadas las observaciones formuladas mediante "el Oficio" y se concluye que el "SEDAPAL" cumple con los requisitos señalados en la "Directiva N° 001-2021/SBN".

13. Que, se ha verificado que la ejecución del "proyecto" ha sido declarada de necesidad pública e interés nacional de acuerdo con el ítem 2) de la lista de proyectos incorporados a la Quinta Disposición Complementaria Final de la Ley N° 30025, Ley que facilita la adquisición, expropiación y posesión de bienes inmuebles para obras de infraestructura y declara de necesidad pública la adquisición o expropiación de bienes inmuebles afectados para la ejecución de diversas obras de infraestructura (en adelante, "Ley N° 30025").

14. Que, esta Superintendencia cuenta con el marco normativo habilitante, para transferir el dominio a título gratuito de un predio estatal que ostenta la calidad de dominio público del Estado para la ejecución de obras de Infraestructura declaradas de necesidad pública, interés nacional, seguridad

nacional y/o de gran envergadura, en virtud del numeral 41.1 del artículo 41° del “TUO del Decreto Legislativo N° 1192”.

15. Que, el numeral 6.2.5 de la “Directiva N° 001-2021/SBN” establece que esta Subdirección, cuando lo considere conveniente, podrá aprobar la independización, rectificación de áreas, linderos y medidas perimétricas, y la transferencia de propiedad del predio o inmueble estatal de forma conjunta en una sola resolución.

16. Que, el numeral 6.2.7 de la “Directiva N° 001-2021/SBN” establece que en caso lo haya requerido el solicitante, esta Subdirección se encuentra facultada a aprobar la transferencia de propiedad inclusive respecto de predios e inmuebles estatales de dominio público, como las áreas de aporte reglamentario, las áreas de equipamiento urbano, las vías, u otros.

17. Que, en virtud de la normativa señalada en los considerandos precedentes, corresponde aprobar la transferencia de “el predio” a favor de “PROVIAS”, para que se destine a la ejecución del proyecto denominado: Tramos Viales del Eje Multimodal del Amazonas Norte del “Plan de acción para la integración de infraestructura regional sudamericana - IIRSA”; debiendo “PROVIAS” tener en cuenta lo dispuesto en el artículo 123° del “el Reglamento”.

18. Que, de la revisión de los documentos técnicos presentados por “PROVIAS” y teniendo en cuenta que “el predio” se encuentra formando parte de otro predio de mayor extensión, resulta necesario independizar previamente el área de 27,084.92 m² de la Partida Registral N° 02014724 de la Oficina Registral de Bagua, de la Zona Registral N° II - Sede Chiclayo.

19. Que, la “SUNARP”, queda obligada a registrar, libre de pago de derechos, los inmuebles y/o edificaciones a nombre del sector, gobierno regional o local al cual le pertenece el proyecto con la sola presentación de la solicitud correspondiente acompañada de la resolución de la “SBN”, esto de conformidad con el numeral 41.3 del artículo 41° del “TUO del Decreto Legislativo N° 1192”.

20. Que, solo para efectos registrales, a pesar de tratarse de una transferencia de dominio a título gratuito, se fija en S/ 1.00 (Uno con 00/100 Sol) el valor unitario del inmueble materia de transferencia.

21. Que, para los efectos de la calificación registral y en cumplimiento de lo previsto por el numeral 4.2.2 del Convenio de Cooperación Interinstitucional entre la SUNARP y la SBN, forman parte de la presente resolución y por tanto de la misma firma digital, la documentación técnica brindada por “PROVIAS” y que sustenta la presente resolución, lo que podrá ser verificado a través de la dirección web: <http://app.sbn.gob.pe/verifica>.

De conformidad con lo establecido en el “TUO del Decreto Legislativo N° 1192”, “Ley N° 30025”, “TUO de la Ley N° 27444”, “TUO de la Ley N° 29151”, “el Reglamento”, “Directiva N° 001-2021/SBN”, Decreto Supremo N° 016-2010-VIVIENDA, Resolución 041-2021/SBN-GG y el Informe Técnico Legal 1299-2021/SBN-DGPE-SDDI del 28 de octubre de 2021.

SE RESUELVE:

Artículo 1°.- DISPONER la INDEPENDIZACIÓN del área de 27,084.92 m² que forma parte del predio de mayor extensión, ubicado en el distrito de El Milagro, provincia de Utcubamba y departamento de Amazonas, inscrito a favor del Ministerio de Agricultura y Riego en la Partida Registral N° 02014724 de la Oficina Registral de Bagua, de la Zona Registral N° II - Sede Chiclayo, con CUS N° 158369, conforme a la documentación técnica brindada por el titular del proyecto que sustenta la presente resolución.

Artículo 2°.- APROBAR la TRANSFERENCIA DE INMUEBLE DE PROPIEDAD DEL ESTADO POR LEYES ESPECIALES, EN MÉRITO AL TEXTO UNICO ORDENADO DEL DECRETO LEGISLATIVO N° 1192, del predio descrito en el artículo 1° de la presente resolución, a favor del **MINISTERIO DE TRANSPORTES Y COMUNICACIONES – PROVIAS NACIONAL**, para que sea destinado a la ejecución del proyecto denominado: “**Tramos Viales del Eje Multimodal del Amazonas Norte del “Plan de acción para la integración de infraestructura regional sudamericana - IIRSA”**”.

Artículo 3°.- La Oficina Registral de Bagua de la Superintendencia Nacional de los Registros Públicos, Zona Registral N° II - Sede Chiclayo, **procederá** a inscribir lo resuelto en la presente Resolución.

Regístrese, y comuníquese.

POI 18.1.2.11

VISADO POR:

Profesional de la SDDI

Profesional de la SDDI

FIRMADO POR:

Subdirectora de Desarrollo Inmobiliario



PERU Ministerio de Transportes y Comunicaciones

Viceministerio de Transportes

Ferrovías Nacional

"Decenio de la igualdad de Oportunidades para Mujeres y hombres"
"Año de la Universalización de la Salud"

MEMORIA DESCRIPTIVA DEL ÁREA EN TRANSFERENCIA INTERESTATAL DEL INMUEBLE AFECTADO POR EL DERECHO DE VÍA DE LA OBRA TRAMOS VIALES DEL EJE MULTIMODAL DEL AMAZONAS NORTE DEL "PLAN DE ACCIÓN PARA LA INTEGRACIÓN DE INFRAESTRUCTURA REGIONAL SUDAMERICANA - IIRSA"

IIRSA NORTE-T3-TRANS-002

PROGRESIVA	INICIO (Km)	200+005	FIN (Km)	201+330
			LADO	DERECHO/IZQUIERDO

1. TITULARES

		RUC/DNI
NOMBRE TITULAR	MINAGRI	-
CONDICIÓN JURÍDICA	PROPIETARIO	
PARTIDA ELECTRONICA	02014724	
NATURALEZA DEL TITULAR	-	

2. ZONIFICACIÓN, TIPO Y USO DEL PREDIO

ZONIFICACIÓN	-
TIPO	SIN ZONIFICACIÓN ASIGNADA
USO ACTUAL	SIN USO

3. UBICACIÓN

UNIDAD CATASTRAL ACTUAL	-
UNIDAD CATASTRAL ANTERIOR	-
DENOMINACIÓN	-
SECTOR	SIEMPRE VIVA
DISTRITO	EL MILAGRO
PROVINCIA	UTCUBAMBA
DEPARTAMENTO	AMAZONAS
REFERENCIA	TRAMO CORRAL QUEMADO - POMACOCHAS

4. LINDEROS Y COLINDANCIAS DEL ÁREA A TRANSFERIR

	COLINDANCIA - IIRSA NORTE-T3-TRANS-002	LONG. (m)
NORTE	COLINDA CON PROPIEDAD DE TERCEROS (DEL VERTICE 1 AL VERTICE 110)	1360.88
SUR	CARRETERA CORRAL QUEMADO - POMACOCHAS (CARRETERA FERNANDO BELAUDE TERRRY) (DEL VERTICE 100 AL VERTICE 112)	25
ESTE	COLINDA CON PROPIEDAD DE TERCEROS (DEL VERTICE 112 AL VERTICE 249)	1322.94
OESTE	CARRETERA CORRAL QUEMADO - POMACOCHAS (CARRETERA FERNANDO BELAUDE TERRRY) (DEL VERTICE 249 AL VERTICE 1)	15.1

Ing. RAMIRO CASTRO LEUYACO
VERIFICADOR CATASTRAL
CIP: 110729
00000 712217CP210E

EL PERÚ PRIMERO



Ministerio de Transportes y Comunicaciones

Viceministerio de Transportes

Provincias Nacionales

"Decenio de la igualdad de Oportunidades para Mujeres y hombres"
"Año de la Universalización de la Salud"

5. CUADRO DE COORDENADAS DE LA POLIGONAL DE ÁREA A TRANSFERIR

VERTICE	CUADRO DE COORDENADAS			WGS84 - 17S		PSAD56 - 17S	
	LADO	DIST.	ANGULO	ESTE	NORTE	ESTE	NORTE
1	1-2	83.56	106°7'28"	759284.8871	9364621.3744	759536.0349	9364995.3720
2	2-3	23.75	180°42'3"	759356.8881	9364663.7766	759608.0359	9365037.7742
3	3-4	15.61	177°28'37"	759377.2043	9364676.0782	759628.3521	9365050.0758
4	4-5	10.51	186°55'47"	759390.8980	9364683.5666	759642.0458	9365057.5642
5	5-6	12.58	186°15'30"	759399.4416	9364689.6836	759650.5894	9365063.6812
6	6-7	10.64	195°18'46"	759408.8123	9364698.0796	759659.9601	9365072.0772
7	7-8	10.96	181°17'6"	759414.5813	9364707.0219	759665.7291	9365081.0195
8	8-9	18.03	188°21'21"	759420.3153	9364716.3636	759671.4631	9365090.3612
9	9-10	19.51	185°43'10"	759427.4137	9364732.9365	759678.5615	9365106.9341
10	10-11	17.23	180°24'37"	759433.2697	9364751.5473	759684.4175	9365125.5449
11	11-12	33.08	181°27'54"	759438.3245	9364768.0227	759689.4723	9365142.0203
12	12-13	1.07	43°31'58"	759447.2148	9364799.8824	759698.3626	9365173.8800
13	13-14	3.47	328°44'7"	759447.7159	9364798.9376	759698.8637	9365172.9352
14	14-15	0.29	167°43'55"	759447.9168	9364802.3982	759699.0646	9365176.3957
15	15-16	0.12	223°31'58"	759447.9952	9364802.6792	759699.1430	9365176.6768
16	16-17	2.14	148°44'7"	759447.9393	9364802.7848	759699.0871	9365176.7824
17	17-18	3.86	163°0'34"	759448.0632	9364804.9191	759699.2110	9365178.9167
18	18-19	7.03	187°4'31"	759449.4034	9364808.5395	759700.5512	9365182.5371
19	19-20	7.35	185°4'15"	759451.0135	9364815.3831	759702.1617	9365189.3807
20	20-21	7.63	185°18'41"	759452.0574	9364822.6562	759703.2052	9365196.6538
21	21-22	7.86	183°30'1"	759452.4376	9364830.2767	759703.5854	9365204.2743
22	22-23	8.41	184°3'15"	759452.3494	9364838.1319	759703.4972	9365212.1295
23	23-24	9.00	180°37'47"	759451.6604	9364846.5152	759702.8082	9365220.5128
24	24-25	2.77	179°34'10"	759450.8250	9364855.4738	759701.9728	9365229.4714
25	25-26	7.46	174°53'49"	759450.5884	9364858.2352	759701.7362	9365232.2328
26	26-27	11.54	189°24'45"	759450.6151	9364865.6914	759701.7629	9365239.6890
27	27-28	3.02	182°5'36"	759448.7691	9364877.0806	759699.9169	9365251.0782
28	28-29	1.99	176°35'1"	759448.1782	9364880.0379	759699.3260	9365254.0354
29	29-30	9.67	181°22'26"	759447.9059	9364882.0043	759699.0537	9365256.0019
30	30-31	9.48	175°16'2"	759446.3501	9364891.5490	759697.4979	9365265.5466
31	31-32	8.90	180°26'12"	759445.6022	9364900.9995	759696.7500	9365274.9971
32	32-33	8.92	180°44'13"	759444.8322	9364909.8689	759695.9800	9365283.8665
33	33-34	9.38	179°31'44"	759443.9469	9364918.7413	759695.0947	9365292.7389
34	34-35	9.17	178°43'46"	759443.0919	9364928.0861	759694.2397	9365302.0837
35	35-36	9.61	179°37'51"	759442.4593	9364937.2323	759693.6071	9365311.2299
36	36-37	6.07	177°34'27"	759441.8581	9364946.8210	759693.0059	9365320.8186
37	37-38	2.64	166°8'18"	759441.7350	9364952.8927	759692.8828	9365326.8903
38	38-39	7.02	177°5'52"	759442.3151	9364955.4671	759693.4629	9365329.4647
39	39-40	11.72	173°2'41"	759444.2020	9364962.2241	759695.3498	9365336.2217
40	40-41	11.63	158°44'55"	759448.6967	9364973.0446	759699.8445	9365347.0422
41	41-42	15.11	170°34'51"	759456.7497	9364981.4396	759707.8975	9365355.4372
42	42-43	18.39	171°30'27"	759468.8541	9364990.4857	759720.0019	9365364.4833
43	43-44	11.72	172°45'40"	759485.0528	9364999.2004	759736.2006	9365373.1980
44	44-45	8.83	167°14'2"	759495.9893	9365003.4075	759747.1371	9365377.4051
45	45-46	23.36	177°10'21"	759504.7241	9365004.6778	759755.8719	9365378.6754
46	46-47	22.84	179°53'1"	759527.9782	9365006.8953	759779.1260	9365380.8929
47	47-48	10.62	182°9'9"	759550.7157	9365009.0169	759801.8635	9365383.0144
48	48-49	16.58	180°0'0"	759561.2413	9365010.3994	759812.3891	9365384.3970

Ing. RAMIRO CASTRO LEUWAGE
VERIFICADOR CATASTRAL
CIP. 110790
000000 01220101020000

EL PERÚ PRIMERO



"Decenio de la igualdad de Oportunidades para Mujeres y hombres"
"Año de la Universalización de la Salud"

49	49-50	34.81	179°13'39"	759577.6773	9365012.5583	759828.8251	9365386.5559
50	50-51	34.61	178°11'45"	759612.2446	9365016.6256	759863.3924	9365390.6232
51	51-52	61.92	182°25'39"	759646.7296	9365019.5859	759897.8774	9365393.5835
52	52-53	13.21	289°41'32"	759708.1384	9365027.4896	759959.2862	9365401.4872
53	53-54	6.08	69°44'50"	759702.1343	9365039.2599	759953.2821	9365413.2575
54	54-55	12.93	111°50'59"	759708.1743	9365039.9773	759959.3221	9365413.9749
55	55-56	46.77	248°30'11"	759714.3706	9365028.6234	759965.5184	9365402.6210
56	56-57	12.02	279°3'9"	759760.7786	9365034.4230	760011.9264	9365408.4206
57	57-58	6.59	80°46'55"	759757.4313	9365045.9628	760008.5791	9365419.9604
58	58-59	10.76	180°11'51"	759763.9754	9365046.7615	760015.1232	9365420.7590
59	59-60	10.73	179°34'36"	759774.6564	9365048.1023	760025.8042	9365422.0999
60	60-61	10.77	180°34'19"	759785.3099	9365049.3599	760036.4577	9365423.3575
61	61-62	10.87	180°3'8"	759795.9912	9365050.7290	760047.1390	9365424.7266
62	62-63	10.95	178°37'37"	759806.7754	9365052.1213	760057.9232	9365426.1189
63	63-64	10.56	181°20'22"	759817.6661	9365053.2628	760068.8138	9365427.2604
64	64-65	10.80	179°23'50"	759828.1400	9365054.6088	760079.2878	9365428.6064
65	65-66	10.77	180°1'20"	759838.8677	9365055.8729	760090.0155	9365429.8705
66	66-67	10.79	180°18'11"	759849.5601	9365057.1370	760100.7079	9365431.1345
67	67-68	10.90	179°42'41"	759860.2711	9365058.4607	760111.4189	9365432.4583
68	68-69	10.82	179°51'49"	759871.0995	9365059.7436	760122.2473	9365433.7412
69	69-70	10.76	180°19'9"	759881.8444	9365060.9907	760132.9922	9365434.9883
70	70-71	10.78	179°58'40"	759892.5287	9365062.2911	760143.6765	9365436.2887
71	71-72	21.73	180°9'20"	759903.2318	9365063.5896	760154.3795	9365437.5872
72	72-73	10.83	179°20'43"	759924.7966	9365066.2641	760175.9444	9365440.2617
73	73-74	10.76	180°31'38"	759935.5582	9365067.4741	760186.7059	9365441.4717
74	74-75	10.88	179°57'11"	759946.2407	9365068.7749	760197.3885	9365442.7724
75	75-76	10.89	180°4'58"	759957.0453	9365070.0815	760208.1931	9365444.0791
76	76-77	10.79	180°18'31"	759967.8586	9365071.4050	760219.0064	9365445.4026
77	77-78	11.06	180°0'13"	759978.5654	9365072.7726	760229.7132	9365446.7702
78	78-79	11.05	179°33'58"	759989.5329	9365074.1742	760240.6807	9365448.1718
79	79-80	11.00	179°56'33"	760000.5074	9365075.4923	760251.6552	9365449.4899
80	80-81	10.97	179°55'59"	760011.4325	9365076.7934	760262.5803	9365450.7910
81	81-82	10.79	179°49'12"	760022.3314	9365078.0784	760273.4792	9365452.0760
82	82-83	10.69	180°40'34"	760033.0463	9365079.3076	760284.1941	9365453.3052
83	83-84	10.73	179°44'37"	760043.6527	9365080.6513	760294.8005	9365454.6489
84	84-85	10.70	180°5'53"	760054.3015	9365081.9519	760305.4493	9365455.9495
85	85-86	10.64	179°42'59"	760064.9179	9365083.2671	760316.0657	9365457.2647
86	86-87	10.61	180°14'8"	760075.4835	9365084.5229	760326.6313	9365458.5205
87	87-88	10.62	180°10'17"	760086.0187	9365085.8190	760337.1665	9365459.8166
88	88-89	10.64	179°50'43"	760096.5504	9365087.1467	760347.6982	9365461.1443
89	89-90	10.62	179°54'31"	760107.1102	9365088.4490	760358.2580	9365462.4466
90	90-91	10.66	180°1'21"	760117.6481	9365089.7301	760368.7959	9365463.7277
91	91-92	10.58	179°41'35"	760128.2343	9365091.0202	760379.3821	9365465.0178
92	92-93	10.58	180°18'21"	760138.7471	9365092.2443	760389.8949	9365466.2419
93	93-94	10.60	179°52'23"	760149.2523	9365093.5234	760400.4001	9365467.5210
94	94-95	10.51	179°47'55"	760159.7734	9365094.7808	760410.9211	9365468.7784
95	95-96	10.40	180°7'48"	760170.2101	9365095.9909	760421.3579	9365469.9885
96	96-97	10.26	180°42'54"	760180.5381	9365097.2122	760431.6859	9365471.2098
97	97-98	10.26	180°49'14"	760190.7076	9365098.5437	760441.8553	9365472.5412
98	98-99	10.25	180°36'31"	760200.8621	9365100.0213	760452.0099	9365474.0189
99	99-100	10.14	180°48'57"	760210.9855	9365101.6031	760462.1333	9365475.6007
100	100-101	10.09	180°58'23"	760220.9838	9365103.3115	760472.1316	9365477.3090
101	101-102	10.01	181°9'53"	760230.8953	9365105.1787	760482.0431	9365479.1763
102	102-103	9.92	181°50'10"	760240.6882	9365107.2306	760491.8360	9365481.2282
103	103-104	9.89	181°52'0"	760250.3297	9365109.5756	760501.4775	9365483.5732





"Decenio de la igualdad de Oportunidades para Mujeres y hombres"
"Año de la Universalización de la Salud"

159	159-160	10.94	178°39'38"	759820.5628	9365028.4295	760071.7106	9365402.4271
160	160-161	10.57	181°22'23"	759809.6794	9365027.2888	760060.8272	9365401.2864
161	161-162	10.92	179°56'52"	759799.1922	9365025.9348	760050.3400	9365399.9324
162	162-163	10.76	179°25'41"	759788.3646	9365024.5469	760039.5124	9365398.5445
163	163-164	10.72	180°25'24"	759777.6788	9365023.2855	760028.8266	9365397.2831
164	164-165	10.75	179°48'9"	759767.0467	9365021.9508	760018.1945	9365395.9484
165	165-166	10.69	179°47'35"	759756.3786	9365020.6489	760007.5264	9365394.6465
166	166-167	10.67	180°13'24"	759745.7609	9365019.3920	759996.9087	9365393.3896
167	167-168	10.65	180°2'46"	759735.1676	9365018.0962	759986.3154	9365392.0938
168	168-169	10.70	179°58'42"	759724.6019	9365016.7951	759975.7497	9365390.7927
169	169-170	10.71	179°46'30"	759713.9826	9365015.4915	759965.1304	9365389.4891
170	170-171	10.69	179°45'45"	759703.3459	9365014.2281	759954.4937	9365388.2257
171	171-172	10.56	180°38'36"	759692.7211	9365013.0108	759943.8689	9365387.0084
172	172-173	10.48	179°53'34"	759682.2446	9365011.6912	759933.3924	9365385.6888
173	173-174	10.36	179°58'9"	759671.8461	9365010.4011	759922.9939	9365384.3987
174	174-175	10.18	179°57'34"	759661.5673	9365009.1315	759912.7150	9365383.1291
175	175-176	9.89	179°52'11"	759651.4605	9365007.8904	759902.6083	9365381.8880
176	176-177	9.63	180°37'2"	759641.6391	9365006.7071	759892.7869	9365380.7047
177	177-178	9.60	179°34'43"	759632.0906	9365005.4521	759883.2384	9365379.4497
178	178-179	9.26	179°34'23"	759622.5603	9365004.2708	759873.7081	9365378.2684
179	179-180	9.17	180°48'7"	759613.3631	9365003.2003	759864.5109	9365377.1979
180	180-181	9.28	179°13'15"	759604.2689	9365002.0125	759855.4167	9365376.0101
181	181-182	9.18	179°51'1"	759595.0512	9365000.9359	759846.1990	9365374.9335
182	182-183	8.75	180°26'11"	759585.9279	9364999.8945	759837.0757	9365373.8921
183	183-184	4.94	180°20'25"	759577.2425	9364998.8360	759828.3903	9365372.8336
184	184-185	3.95	180°0'0"	759572.3391	9364998.2088	759823.4869	9365372.2064
185	185-186	8.95	180°53'36"	759568.4193	9364997.7075	759819.5671	9365371.7051
186	186-187	9.22	178°35'59"	759559.5602	9364996.4337	759810.7080	9365370.4313
187	187-188	9.14	180°26'43"	759550.4024	9364995.3447	759801.5502	9365369.3423
188	188-189	8.61	178°44'20"	759541.3397	9364994.1955	759792.4875	9365368.1931
189	189-190	8.50	181°24'56"	759532.7780	9364993.3008	759783.9258	9365367.2984
190	190-191	8.51	180°27'26"	759524.3504	9364992.2090	759775.4982	9365366.2066
191	191-192	8.62	179°26'26"	759515.9163	9364991.0479	759767.0641	9365365.0455
192	192-193	8.50	181°12'34"	759507.3638	9364989.9555	759758.5116	9365363.9531
193	193-194	7.30	184°5'59"	759498.9526	9364988.7001	759750.1003	9365362.6977
194	194-195	6.73	188°57'5"	759491.8309	9364987.1098	759742.9787	9365361.1073
195	195-196	6.02	189°6'37"	759485.5730	9364984.6397	759736.7208	9365358.6373
196	196-197	6.13	191°26'48"	759480.3901	9364981.5684	759731.5379	9365355.5660
197	197-198	6.09	189°13'26"	759475.8391	9364977.4568	759726.9869	9365351.4543
198	198-199	5.95	190°31'17"	759472.0306	9364972.6995	759723.1783	9365346.6971
199	199-200	6.21	190°22'42"	759469.2228	9364967.4539	759720.3706	9365341.4515
200	200-201	6.14	191°49'49"	759467.3254	9364961.5371	759718.4732	9365335.5346
201	201-202	7.57	187°6'41"	759466.6887	9364955.4275	759717.8365	9365329.4251
202	202-203	9.00	182°25'33"	759466.8422	9364947.8571	759717.9900	9365321.8547
203	203-204	8.81	180°22'9"	759467.4053	9364938.8771	759718.5531	9365312.8746
204	204-205	9.00	181°16'14"	759468.0132	9364930.0878	759719.1610	9365304.0854
205	205-206	8.97	180°28'16"	759468.8335	9364921.1214	759719.9813	9365295.1189
206	206-207	9.16	179°15'47"	759469.7247	9364912.1912	759720.8725	9365286.1888
207	207-208	8.54	179°33'48"	759470.5168	9364903.0668	759721.6646	9365277.0644
208	208-209	8.94	184°43'58"	759471.1907	9364894.5512	759722.3385	9365268.5488
209	209-210	9.56	178°37'34"	759472.6285	9364885.7303	759723.7763	9365259.7279
210	210-211	9.50	178°11'17"	759473.9404	9364876.2561	759725.0882	9365250.2537
211	211-212	9.14	178°49'32"	759474.9456	9364866.8058	759726.0934	9365240.8034
212	212-213	9.04	180°25'50"	759475.7257	9364857.7016	759726.8735	9365231.6992
213	213-214	9.43	179°22'13"	759476.5652	9364848.6997	759727.7130	9365222.6973



PERU Ministerio de Transportes y Comunicaciones

Vice ministerio de Transportes

Provincias Nacionales

"Decenio de la Igualdad de Oportunidades para Mujeres y hombres"
"Año de la Universalización de la Salud"

214	214-215	9.50	175°56'45"	759477.3378	9364839.2976	759728.4856	9365213.2952
215	215-216	9.55	176°29'59"	759477.4446	9364829.7938	759728.5924	9365203.7914
216	216-217	9.61	174°41'19"	759476.9685	9364820.2522	759728.1163	9365194.2498
217	217-218	9.68	174°55'45"	759475.6026	9364810.7355	759726.7504	9365184.7331
218	218-219	9.48	172°55'29"	759473.3851	9364801.3098	759724.5329	9365175.3074
219	219-220	8.88	178°40'11"	759470.0947	9364792.4213	759721.2425	9365166.4189
220	220-221	8.77	179°26'11"	759466.8199	9364784.1686	759717.9677	9365158.1662
221	221-222	8.69	179°52'54"	759463.5043	9364776.0472	759714.6521	9365150.0447
222	222-223	8.70	179°54'23"	759460.2018	9364768.0055	759711.3496	9365142.0031
223	223-224	8.68	179°53'8"	759456.8825	9364759.9601	759708.0303	9365133.9577
224	224-225	8.69	180°31'13"	759453.5569	9364751.9451	759704.7047	9365125.9427
225	225-226	8.76	179°7'7"	759450.3011	9364743.8923	759701.4489	9365117.8899
226	226-227	8.73	180°20'4"	759446.8941	9364735.8250	759698.0419	9365109.8226
227	227-228	8.93	180°5'38"	759443.5432	9364727.7596	759694.6910	9365101.7572
228	228-229	9.42	178°22'36"	759440.1315	9364719.5097	759691.2793	9365093.5073
229	229-230	9.75	173°54'58"	759436.2859	9364710.9091	759687.4337	9365084.9067
230	230-231	9.74	173°50'4"	759431.3875	9364702.4841	759682.5353	9365076.4817
231	231-232	9.84	173°22'45"	759425.6165	9364694.6393	759676.7643	9365068.6369
232	232-233	9.79	172°28'24"	759418.9131	9364687.4410	759670.0609	9365061.4385
233	233-234	9.44	174°19'0"	759411.3608	9364681.2126	759662.5086	9365055.2102
234	234-235	9.17	177°42'12"	759403.5178	9364675.9564	759654.6656	9365048.9540
235	235-236	9.13	179°20'3"	759395.7000	9364671.1596	759646.8478	9365045.1572
236	236-237	9.23	180°14'11"	759387.8654	9364666.4769	759639.0132	9365040.4745
237	237-238	9.34	179°40'55"	759379.9656	9364661.7114	759631.1134	9365035.7090
238	238-239	9.30	179°51'45"	759371.9453	9364656.9337	759623.0931	9365030.9313
239	239-240	9.31	180°28'20"	759363.9473	9364652.1954	759615.0951	9365026.1930
240	240-241	9.37	180°20'43"	759355.9752	9364647.3831	759607.1230	9365021.3807
241	241-242	9.45	180°9'4"	759347.9831	9364642.4928	759599.1309	9365016.4904
242	242-243	9.50	179°21'44"	759339.9339	9364637.5384	759591.0817	9365011.5360
243	243-244	9.49	180°14'38"	759331.7890	9364632.6492	759582.9368	9365006.6468
244	244-245	9.59	179°54'33"	759323.6734	9364627.7306	759574.8212	9365001.7282
245	245-246	9.54	179°37'28"	759315.4615	9364622.7713	759566.6093	9364996.7689
246	246-247	9.51	179°52'49"	759307.2595	9364617.8911	759558.4073	9364991.8887
247	247-248	9.50	180°31'29"	759299.0804	9364613.0476	759550.2282	9364987.0452
248	248-249	2.70	179°45'6"	759290.9503	9364608.1320	759542.0981	9364982.1296
249	249-1	15.10	73°27'37"	759288.6349	9364606.7458	759539.7827	9364980.7434
TOTAL		2723.92					

Ing. RAMIRO CASTRO LEIVA
VERIFICADOR CATASTRAL
CIP: 110799
CODIGO: 0121010210E

EL PERÚ PRIMERO



Ministerio
de Transportes
y Comunicaciones

Viceministerio
de Transportes

Provisión Nacional

"Decenio de la igualdad de Oportunidades para Mujeres y hombres"
"Año de la Universalización de la Salud"

5.1 DETALLES DE ÁREA (TERRENO)

	UND (m ²)
ÁREA TOTAL DEL TERRENO	-
ÁREA A TRANSFERIR	27084.92
ÁREA REMANENTE	-

5.2 DETALLES DEL PERÍMETRO

	UND (m ²)
PERÍMETRO TOTAL DEL TERRENO	-
PERÍMETRO DEL ÁREA A TRANSFERIR	2723.92
PERÍMETRO DEL ÁREA REMANENTE	-

6. DESCRIPCIÓN DEL TERRENO

USO	SIN USO
RELIEVE	con una pendiente aproximada del 3%
TIPO DE SUELO	Arenoso y Limoso
TIPO DE RIEGO	Pluvial o a través de canal de riego
ABASTECIMIENTO AGUA	Ramal de canal de irrigación


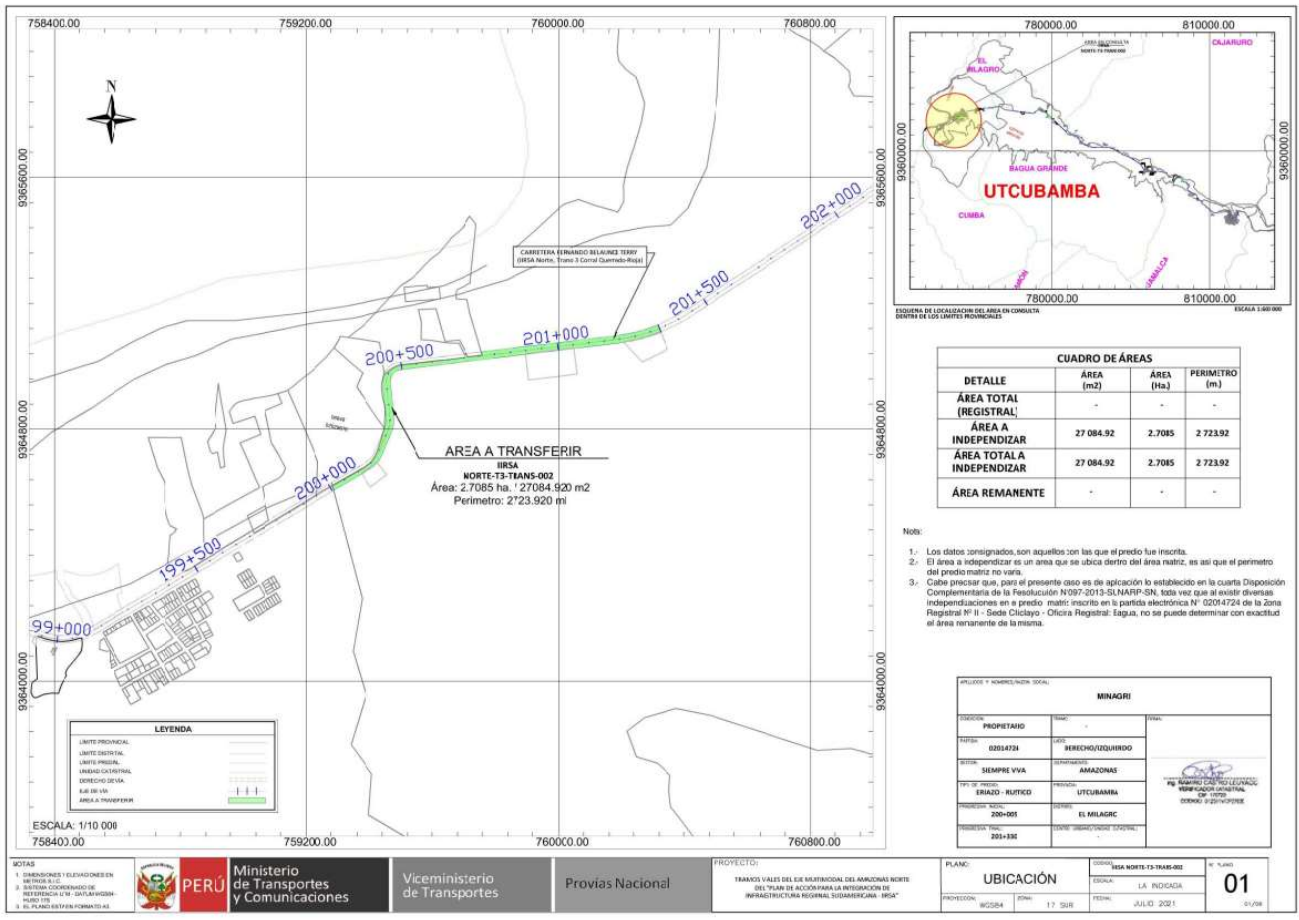
7. DESCRIPCIÓN DEL TERRENO

El área a transferir, de 27084.92 m², es por el proyecto TRAMOS VIALES DEL EJE MULTIMODAL DEL AMAZONAS NORTE DEL "PLAN DE ACCIÓN PARA LA INTEGRACIÓN DE INFRAESTRUCTURA REGIONAL SUDAMERICANA - IIRSA", ubicado en el distrito de EL MILAGRO, en la provincia de UTCUBAMBA, en el departamento de AMAZONAS.

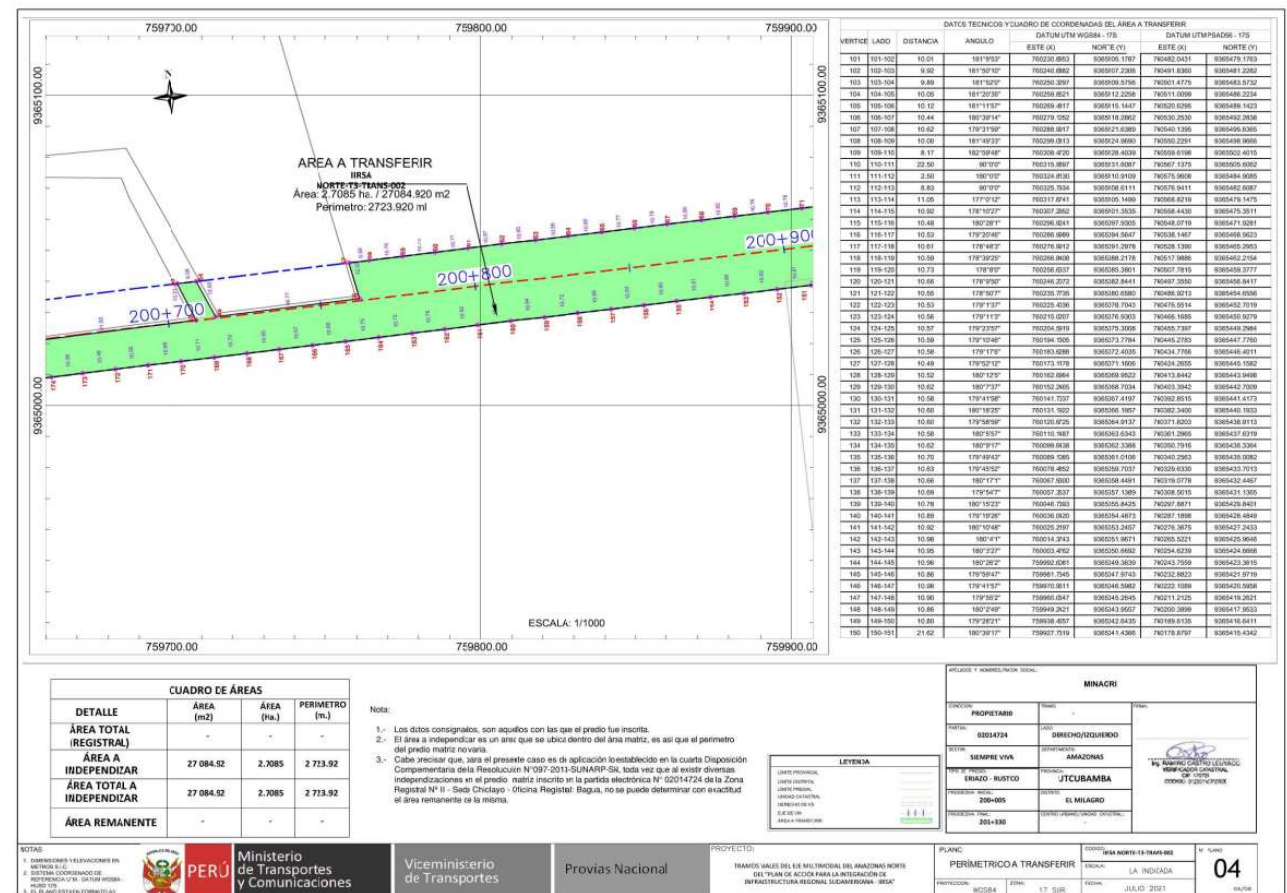
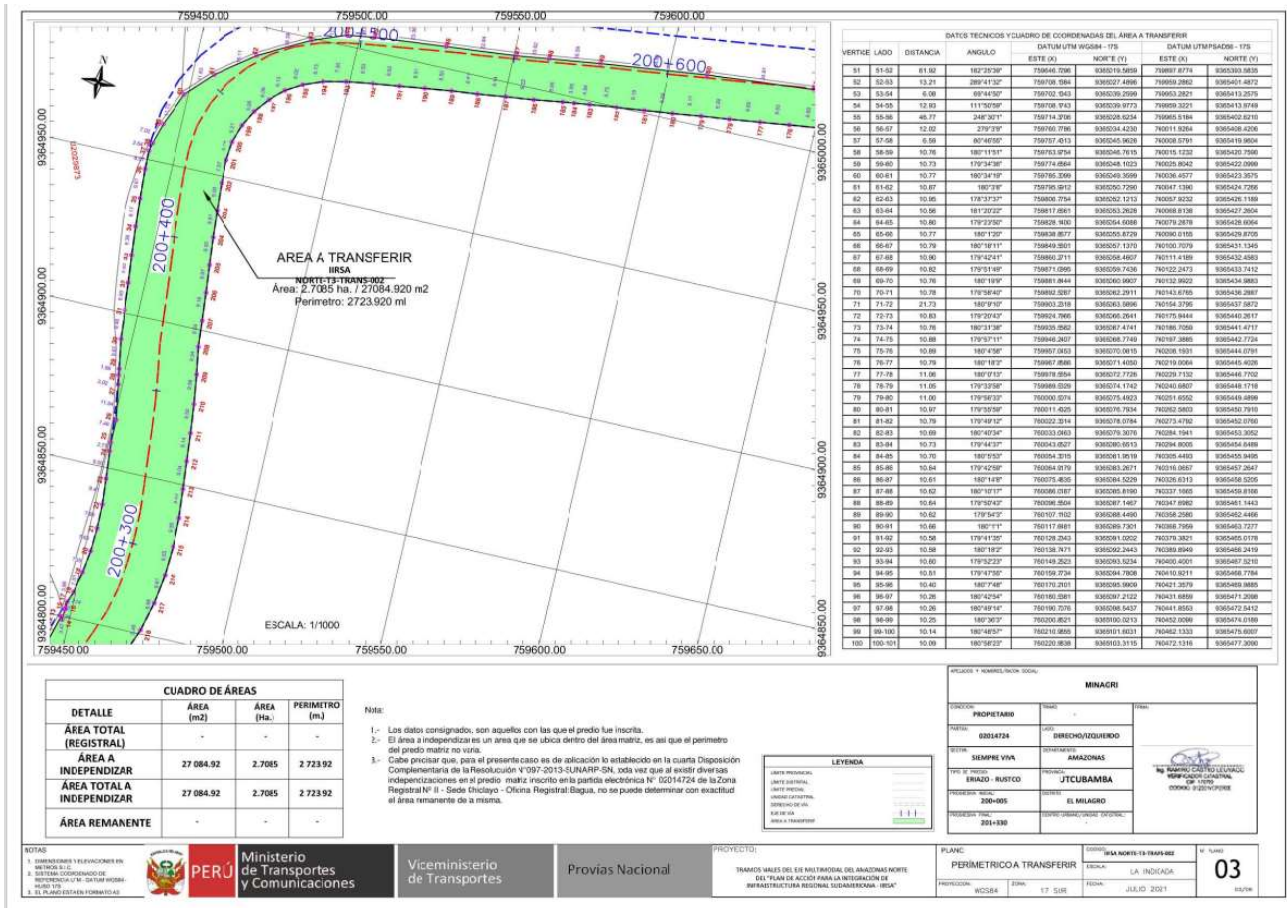
LIMA, JULIO DEL 2021

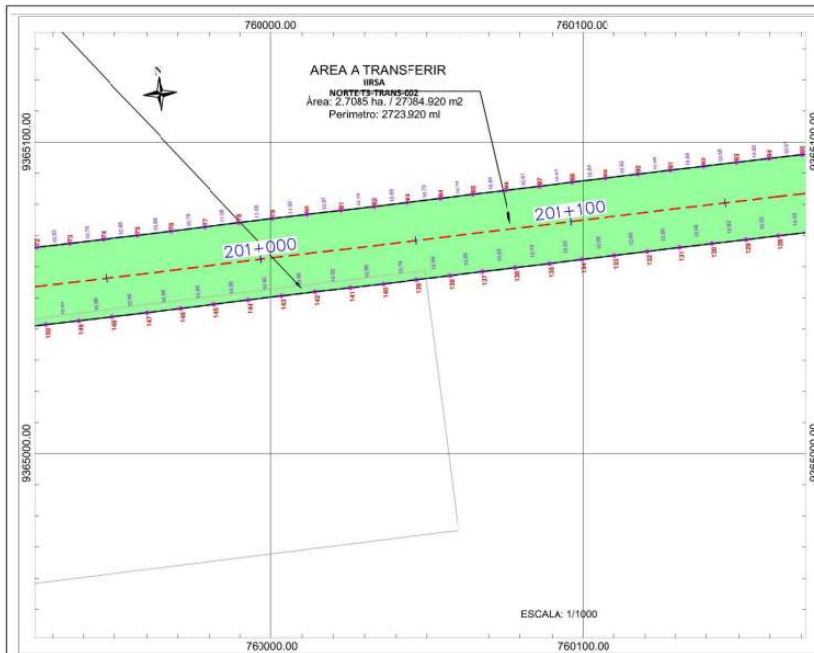

Ing. RAMIRO CASTRO LEUYAGO
VERIFICADOR CATASTRAL
CIP 119175
000000 012501102020E

EL PERÚ PRIMERO



Esta es una copia auténtica imprimible de documento electrónico archivado en la Superintendencia Nacional de Bienes Estatales, aplicando lo dispuesto por el Art. 25 de DS.070-2013-PCM y la Tercera Disposición Complementaria Final del DS. 026-2016-PCM. Su autenticidad e integridad puede ser contrastada a través de nuestro portal web: <https://www.sbn.gob.pe> ingresando al ícono *Verifica documento digital* o también a través de la siguiente dirección web: <http://app.sbn.gob.pe/verifica> En ambos casos deberás ingresar la siguiente clave: **G980336249**





DATOS TECNICOS Y CUADRO DE COORDENADAS DEL AREA A TRANSFERIR									
VERTICE	LADO	DISTANCIA	ANGULO	DATUM UTM WGS84 - 17S		DATUM UTM PADME - 17S			
				ESTE (X)	NORTE (Y)	ESTE (X)	NORTE (Y)		
151	151-152	10.81	179°50'50"	759606.297	9365038.756	760177.4238	9365412.7732		
152	152-153	10.82	180°12'00"	759606.036	9365037.4731	760148.8774	9365411.4707		
153	153-154	10.83	179°50'50"	759605.756	9365036.1924	760120.0108	9365403.1650		
154	154-155	10.81	180°12'00"	759605.476	9365034.9117	760151.1991	9365408.8114		
155	155-156	10.80	180°12'00"	759605.196	9365033.6310	760142.2228	9365407.6366		
156	156-157	10.83	179°51'00"	759604.916	9365032.3503	760153.7667	9365406.3512		
157	157-158	10.80	179°50'50"	759604.636	9365031.0696	760124.8004	9365394.0465		
158	158-159	10.72	180°30'30"	759604.356	9365027.7890	760024.3439	9365403.7608		
159	159-160	10.94	178°39'30"	759604.076	9365026.5083	760071.7106	9365402.4751		
160	160-161	10.82	181°22'22"	759603.796	9365022.2276	760000.8272	9365411.2884		
161	161-162	10.80	179°50'50"	759603.516	9365020.9470	760052.3409	9365398.8534		
162	162-163	10.76	179°25'41"	759788.346	9365024.5489	76039.5134	9365398.0445		
163	163-164	10.72	180°22'24"	759777.676	9365022.2682	76038.8036	9365397.2613		
164	164-165	10.78	179°48'50"	759767.006	9365020.9875	76016.1449	9365396.0468		
165	165-166	10.80	179°47'30"	759756.336	9365020.7068	76017.3044	9365394.8468		
166	166-167	10.87	180°13'24"	759745.666	9365018.4261	76008.0887	9365393.3866		
167	167-168	10.85	180°2'40"	759735.006	9365017.1454	76009.3134	9365392.0838		
168	168-169	10.78	179°50'50"	759724.336	9365015.8647	76010.5381	9365389.7810		
169	169-170	10.71	179°48'20"	759713.666	9365014.5840	76011.7628	9365388.4782		
170	170-171	10.69	179°48'45"	759703.006	9365013.3033	76012.9875	9365387.1754		
171	171-172	10.66	180°38'30"	759692.336	9365012.0226	76014.2122	9365385.8726		
172	172-173	10.68	179°50'50"	759681.666	9365010.7419	76015.4369	9365384.5698		
173	173-174	10.36	179°58'00"	759671.006	9365009.4612	76016.6616	9365383.2670		
174	174-175	10.18	179°57'34"	759660.336	9365008.1805	76017.8863	9365381.9642		
175	175-176	9.80	179°52'11"	759649.666	9365006.9008	76019.1110	9365380.6614		
176	176-177	9.63	180°27'22"	759639.006	9365005.6201	76020.3357	9365379.3586		
177	177-178	9.40	179°34'33"	759628.336	9365004.3404	76021.5604	9365378.0558		
178	178-179	9.26	179°34'22"	759617.666	9365003.0607	76022.7851	9365376.7530		
179	179-180	9.11	180°18'47"	759607.006	9365001.7800	76024.0098	9365375.4502		
180	180-181	9.28	179°53'50"	759596.336	9365000.5003	76025.2345	9365374.1474		
181	181-182	9.18	179°55'11"	759585.666	9364992.2206	76026.4592	9365372.8446		
182	182-183	8.75	180°20'11"	759575.006	9364989.9409	76027.6839	9365371.5418		
183	183-184	8.84	180°22'00"	759564.336	9364987.6612	76028.9086	9365370.2390		
184	184-185	8.96	180°13'24"	759553.666	9364985.3815	76030.1333	9365369.9362		
185	185-186	8.96	180°13'24"	759543.006	9364984.1008	76031.3580	9365368.6334		
186	186-187	9.22	179°58'00"	759532.336	9364982.8201	76032.5827	9365367.3306		
187	187-188	9.11	180°22'47"	759521.666	9364981.5404	76033.8074	9365366.0278		
188	188-189	8.81	178°44'20"	759511.006	9364980.2607	76035.0321	9365364.7250		
189	189-190	8.50	181°24'30"	759500.336	9364979.9800	76036.2568	9365363.4222		
190	190-191	8.80	181°27'20"	759489.666	9364979.7003	76037.4815	9365362.1194		
191	191-192	8.62	179°20'20"	759479.006	9364978.4206	76038.7062	9365358.8166		
192	192-193	8.50	181°27'34"	759468.336	9364977.1409	76039.9309	9365357.5138		
193	193-194	7.30	184°33'00"	759457.666	9364976.8612	76041.1556	9365354.2110		
194	194-195	6.73	180°18'47"	759447.006	9364975.5815	76042.3803	9365349.9082		
195	195-196	6.02	180°19'33"	759436.336	9364974.3008	76043.6050	9365345.6054		
196	196-197	6.13	181°20'48"	759425.666	9364973.0201	76044.8297	9365341.3026		
197	197-198	6.08	180°13'24"	759415.006	9364971.7404	76046.0544	9365338.0008		
198	198-199	5.26	180°31'11"	759404.336	9364970.4607	76047.2791	9365334.6980		
199	199-200	6.21	180°22'42"	759393.666	9364969.1800	76048.5038	9365331.3952		
200	200-201	6.14	181°49'49"	759383.006	9364967.9003	76049.7285	9365330.0924		

DETALLE	ÁREA (m ²)	ÁREA (Ha.)	PERIMETRO (m.)
ÁREA TOTAL (REGISTRAL)	-	-	-
ÁREA A INDEPENDIZAR	27 084.92	2.7085	2 723.92
ÁREA TOTAL A INDEPENDIZAR	27 084.92	2.7085	2 723.92
ÁREA REMANENTE	-	-	-

Nota:

- Los datos consignados, son aquellos con los que el predio fue inscrito.
- El área a independizar es un área que se ubica dentro del área matriz, es así que el perímetro del predio matriz no varía.
- Cabe precisar que, para el presente caso se dio aplicación lo establecido en la cuarta Disposición Complementaria de la Resolución N°097-2013-SUNARP-SN, toda vez que el existir diversas independizaciones en el predio matriz inscrito en la partida electrónica N° 02014724 de la Zona Registral II - Sede Chiclayo - Oficina Registral. Regua, no se puede determinar con exactitud el área remanente de la misma.

PROYECTO: **PERIMETRICO A TRANSFERIR**

PROPIETARIO: **MINAGRI**

UBICACION: **02014724** Dpto. **DIRECCION/DIRECCION**

PROPIETARIO: **SIMPPE VIVA** Dpto. **AMAZONAS**

PROPIETARIO: **ERAZO - RUSTICO** Dpto. **UTCUBAMBA**

PROPIETARIO: **300-005** Dpto. **EL MILAGRO**

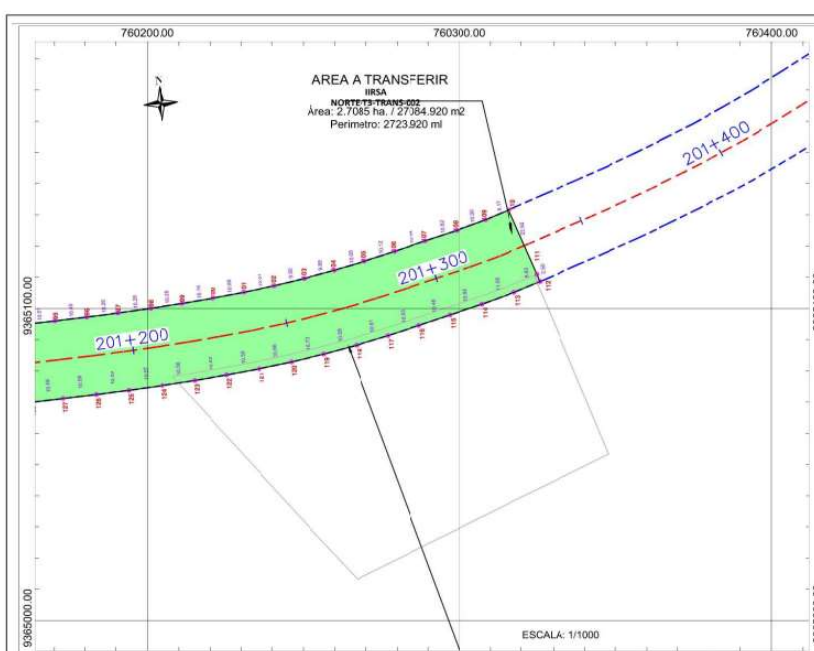
PROPIETARIO: **201-130** Dpto. **UTAH**

PLANO: **PERIMETRICO A TRANSFERIR**

FECHA: **13/06/2021**

ESCALA: **1:1000**

PROYECTANTE: **05**



DATOS TECNICOS Y CUADRO DE COORDENADAS DEL AREA A TRANSFERIR									
VERTICE	LADO	DISTANCIA	ANGULO	DATUM UTM WGS84 - 17S		DATUM UTM PADME - 17S			
				ESTE (X)	NORTE (Y)	ESTE (X)	NORTE (Y)		
201	201-202	7.57	180°11'41"	759484.887	9364985.4375	76027.3509	9365328.4281		
202	202-203	9.00	182°29'23"	759484.422	9364984.8571	76028.5756	9365327.1253		
203	203-204	8.81	180°22'29"	759473.752	9364984.2764	76029.8003	9365325.8225		
204	204-205	9.00	181°16'14"	759463.082	9364983.6957	76031.0250	9365324.5197		
205	205-206	8.87	180°20'11"	759452.412	9364983.1150	76032.2497	9365323.2169		
206	206-207	9.16	179°18'47"	759441.742	9364982.5343	76033.4744	9365321.9141		
207	207-208	8.54	179°23'48"	759431.072	9364981.9536	76034.6991	9365320.6113		
208	208-209	8.94	184°43'30"	759420.402	9364981.3729	76035.9238	9365319.3085		
209	209-210	9.06	178°57'30"	759409.732	9364980.7922	76037.1485	9365318.0057		
210	210-211	9.50	178°11'11"	759409.162	9364980.2115	76038.3732	9365316.7029		
211	211-212	9.14	178°42'32"	759408.592	9364979.6308	76039.5979	9365315.4001		
212	212-213	8.94	180°25'30"	759408.022	9364979.0501	76040.8226	9365314.0973		
213	213-214	9.43	179°27'12"	759407.452	9364978.4694	76042.0473	9365312.7945		
214	214-215	9.50	179°56'00"	759406.882	9364977.8887	76043.2720	9365311.4917		
215	215-216	9.36	178°29'30"	759406.312	9364977.3080	76044.4967	9365310.1889		
216	216-217	9.61	174°14'10"	759405.742	9364976.7273	76045.7214	9365309.8861		
217	217-218	9.08	178°18'47"	759405.172	9364976.1466	76046.9461	9365308.5833		
218	218-219	9.48	179°50'50"	759404.602	9364975.5659	76048.1708	9365307.2805		
219	219-220	8.88	178°47'11"	759404.032	9364974.9852	76049.3955	9365305.9777		
220	220-221	8.77	179°51'30"	759403.462	9364974.4045	76050.6202	9365304.6749		
221	221-222	8.89	179°52'40"	759402.892	9364973.8238	76051.8449	9365303.3721		
222	222-223	8.70	179°54'23"	759402.322	9364973.2431	76053.0696	9365302.0693		
223	223-224	8.68	179°53'30"	759401.752	9364972.6624	76054.2943	9365300.7665		
224	224-225	8.88	180°13'24"	759401.182	9364972.0817	76055.5190	9365300.4637		
225	225-226	8.76	179°57'11"	759400.612	9364971.5010	76056.7437	9365299.1609		
226	226-227	8.73	180°20'48"	759400.042	9364970.9203	76057.9684	9365297.8581		
227	227-228	8.69	180°13'24"	759399.472	9364970.3396	76059.1931	9365296.5553		
228	228-229	8.42	179°52'30"	759398.902	9364969.7589	76060.4178	9365295.2525		
229	229-230	9.76	173°54'50"	759398.332	9364969.1782	76061.6425	9365293.9497		
230	230-231	9.74	173°50'24"	759397.762	9364968.5975	76062.8672	9365292.6469		
231	231-232	9.64	173°22'40"	759397.192	9364968.0168	76064.0919	9365291.3441		
232	232-233	9.78	172°20'20"	759396.622	9364967.4361	76065.3166	9365290.0413		
233	233-234	9.17	177°42'12"	759396.052	9364966.8554	76066.5413	9365288.7385		
234	234-235	9.13	179°20'20"	759395.482	9364966.2747	76067.7660	9365287.4357		
235	235-236	9.23	180°14'11"	759394.912	9364965.6940	76068.9907	9365286.1329		
236	236-237	9.34	179°48'50"	759394.342	9364965.1133	76070.2154	9365284.8301		
237	237-238	9.30	179°51'40"	759393.772	9364964.5326	76071.4401	9365283.5273		
238	238-239	9.31	180°18'47"	759393.202	9364963.9519	76072.6648	9365282.2245		
239	239-240	9.37	180°27'40"	759392.632	9364963.3712	76073.8895	9365280.9217		
240	240-241	9.37	180°27'40"	759392.062	9364962.7905	76075.1142	9365279.6189		
241	241-242	9.45	180°14'11"	759391.492	9364962.2098	76076.3389	9365278.3161		
242	242-243	9.50	179°24'44"	759390.922	9364961.6291	76077.5636	9365277.0133		
243	243-244	9.49	180°18'47"	759390.352	9364961.0484	76078.7883	9365275.7105		
244	244-245	9.89	179°54'50"	759389.782	9364959.4677	76080.0130	9365274.4077		
245	245-246	9.54	179°37'30"	759389.212	9364958.8870	76081.2377	9365273		