

**SUPERINTENDENCIA
NACIONAL DE
BIENES ESTATALES**



**SUBDIRECCIÓN DE
DESARROLLO
INMOBILIARIO**

RESOLUCIÓN N° 1170-2018/SBN-DGPE-SDDI

San Isidro, 27 de diciembre de 2018

VISTO:

El Expediente N° 920-2018/SBNSDDI, que contiene la solicitud presentada por el **MINISTERIO DE TRANSPORTES Y COMUNICACIONES - PROVIAS NACIONAL**, representado por el ingeniero Carlos Alberto Saavedra Zavaleta, en su calidad de Gerente de la Unidad Gerencial de Derecho de Vía, mediante la cual solicita la **TRANSFERENCIA DE INMUEBLE DE PROPIEDAD DEL ESTADO EN MÉRITO AL DECRETO LEGISLATIVO N° 1192**, respecto del área de 48 172,99 m² ubicado en el distrito de Constitución, provincia de Oxapampa y departamento de Pasco, que forma parte de un predio de mayor extensión inscrito, a favor del Estado – Municipalidad Distrital de Constitución, en la Partida Registral N° 11072740 del Registro de Predios de la Oficina Registral Selva Central – Zona Registral N° VIII – Sede Huancayo; con CUS N° 123019, en adelante “el predio”; y,

CONSIDERANDO:

1. Que, la Superintendencia Nacional de Bienes Estatales (SBN), en mérito a lo dispuesto por la Ley N° 29151, Ley General del Sistema Nacional de Bienes Estatales, y su Reglamento aprobado mediante el Decreto Supremo N° 007-2008-VIVIENDA y sus modificatorias (en adelante “el Reglamento”), es un Organismo Público Ejecutor, adscrito al Ministerio de Vivienda, Construcción y Saneamiento, que constituye el Ente Rector del Sistema Nacional de Bienes Estatales, siendo responsable tanto de normar los actos de adquisición, disposición, administración y supervisión de los bienes estatales, como de ejecutar dichos actos respecto de los bienes cuya administración está a su cargo, y tiene como finalidad lograr el aprovechamiento económico de los bienes estatales en armonía con el interés social.

2. Que, de conformidad con lo dispuesto por los artículos 47° y 48° del Reglamento de Organización y Funciones de la Superintendencia Nacional de Bienes Estatales (SBN), aprobado mediante el Decreto Supremo N° 016-2010-VIVIENDA, publicado el 22 de diciembre de 2010 (en adelante “el ROF de la SBN”), la Subdirección de Desarrollo Inmobiliario es el órgano competente en primera instancia, para programar, aprobar y ejecutar los procesos operativos relacionados con los actos de disposición de los bienes estatales bajo la competencia de esta Superintendencia.

3. Que, mediante el Oficio N° 20604-2018-MTC/20.15 presentada el 02 de octubre de 2018 (S.I. N° 36114-2018), el **MINISTERIO DE TRANSPORTES Y COMUNICACIONES - PROVIAS NACIONAL**, representado por el ingeniero Carlos Alberto Saavedra Zavaleta, en su calidad de Gerente de la Unidad Gerencial de Derecho de Vía (en adelante “PROVIAS NACIONAL”) solicitó la Transferencia de Inmueble de Propiedad del Estado por Leyes Especiales en mérito al Decreto Legislativo N° 1192, de “el predio”, con la finalidad de ejecutar el proyecto denominado: “**Carretera Longitudinal de la Selva: Puente Integración – San Ignacio – Perico, Juanjui – Campanilla-Pizana-Tocache-Von Humboldt – Puerto Bermúdez – Villa Rica –Puente Reither – Satipo –Mazamari –Puerto Ocopa**”, en aplicación del numeral 41.1 del artículo 41° del



Decreto Legislativo N° 1192, “Decreto Legislativo que aprueba la Ley Marco de adquisición y expropiación de inmuebles, transferencia de inmuebles de propiedad del Estado, liberación de interferencias y dicta otras medidas para la ejecución de obras de infraestructura” (en adelante “Decreto Legislativo N° 1192”). Para tal efecto presentó, entre otros, la documentación siguiente: **a)** Plan de saneamiento físico legal (4 al 15); **b)** tres (3) memorias descriptivas (fojas 18 al 34); **c)** copia simple de la Partida N° 11072740 del Registro de Predios de la Oficina Registral Selva Central – Zona Registral N° VIII – Sede Huancayo (fojas 48 al 53); y **d)** dos (2) planos perimétrico y ubicación y un (1) plano de ubicación (fojas 141 al 143).



4. Que, mediante Oficio N° 288-2018-MTC/20.22.1 presentado el 21 de noviembre de 2018 [(S.I. N° 42423-2018) fojas 155], “PROVIAS NACIONAL” adjuntó, entre otros, los siguientes documentos: **i)** CD, conteniendo la documentación técnica en formato digital (fojas 156 y 157); y, **ii)** Plan de saneamiento físico legal e Informe de Inspección Técnica (fojas 158 al 189).



5. Que, el numeral 41.1 del artículo 41 del “Decreto Legislativo N° 1192” establece que los predios y/o edificaciones de propiedad estatal y de las empresas del Estado, requeridos para la ejecución de Obras de Infraestructura declaradas de necesidad pública, interés nacional, seguridad nacional y/o de gran envergadura, son transferidos a título gratuito y automáticamente al sector, gobierno regional o gobierno local o titular del proyecto al cual pertenece el proyecto, en la oportunidad que estos lo señalan y por el solo mérito de la resolución administrativa que emita la Superintendencia Nacional de Bienes Estatales (SBN), habiendo sido desarrollado en la Directiva N° 004-2015/SBN, denominada “Directiva para la Inscripción y Transferencia de predios estatales requeridos para la ejecución de obras de infraestructura en el marco del Decreto Legislativo N° 1192”, aprobada mediante la Resolución N° 079-2015/SBN del 14 de diciembre de 2015, en adelante “Directiva N° 004-2015/SBN”.



6. Que, el numeral 6.2 de la “Directiva N° 004-2015/SBN” establece que el procedimiento de transferencia se efectúa sobre la base de la información brindada por el solicitante, no siendo necesario ni obligatorio el cumplimiento de otros requisitos por parte de la SBN, tales como la inspección técnica del predio, obtención del Certificado de Parámetros Urbanísticos o de Zonificación y Vías.

7. Que, el numeral 5.4) de la “Directiva N° 004-2015/SBN” establece que la información y documentación que el solicitante presente y la que consigne en el Plan de saneamiento físico y legal, adquieren la calidad de Declaración Jurada.

8. Que, de las disposiciones legales anteriormente glosadas, se advierte que la finalidad del procedimiento es que éste sea dinámico y simplificado, en la medida que la SBN, como representante del Estado, únicamente se sustituirá en lugar del titular registral a efectos de efectivizar la transferencia del predio identificado por el titular del proyecto, con el sustento elaborado por este en el respectivo Plan de saneamiento físico y legal, bajo su plena responsabilidad.


9. Que, de otro lado, es oportuno acotar que la Disposición Complementaria Derogatoria del “Decreto Legislativo N° 1192” derogó la Ley N° 30025, “Ley que facilita la adquisición, expropiación y posesión de bienes inmuebles para obras de infraestructura y declara de necesidad pública la adquisición o expropiación de bienes inmuebles afectados para la ejecución de diversas obras de infraestructura” (en adelante “Ley 30025”), a excepción de su Quinta Disposición Complementaria Final y las Disposiciones Complementarias Modificadorias.

10. Que, en el caso en concreto, se verifica que la ejecución del proyecto denominado: Carretera Longitudinal de la Selva: “Puente Integración – San Ignacio – Perico, Juanjui – Campanilla-Pizana-Tocache-Von Humboldt – Puerto Bermúdez – Villa Rica –Puente Reither –Satipo –Mazamari –Puerto Ocopa” ha sido declarado de




RESOLUCIÓN N° 1170-2018/SBN-DGPE-SDDI


necesidad pública, de interés nacional y de gran envergadura, mediante el numeral 17) de la Quinta Disposición Complementaria Final de la "Ley 30025".



11. Que, mediante Oficio N° 2695-2018/SBN-DGPE-SDDI del 05 de octubre de 2018, se solicitó a la Superintendencia Nacional de los Registros Públicos (en adelante la "SUNARP"), la anotación preventiva del inicio del procedimiento de transferencia de "el predio" a favor de "PROVIAS NACIONAL", en la Partida Registral N° 11072740 del Registro de Predios de la Oficina Registral de Selva Central de la Zona Registral N° VIII – Sede Huancayo (fojas 144).



12. Que, revisado los documentos técnicos y Plan de saneamiento físico legal presentados, suscrito por el abogado Erich Kasther Herrera y el ingeniero Pedro Arnaldo Morán Guerrero, se concluyó respecto del área solicitada en transferencia lo siguiente: i) se encuentra totalmente en ámbito del predio de mayor extensión inscrito, a favor de Estado Peruano – Municipalidad Distrital de Constitución, en la Partida Registral N° 11072740 del Registro de Predios de la Oficina Registral de la Selva Central, Zona Registral N° VIII Sede Huancayo y ii) se encuentra parcialmente dentro de la zona de amortiguamiento de reserva comunal El Sira.



13. Que, esta Superintendencia cuenta con marco normativo habilitante para transferir el dominio a título gratuito de un predio estatal que ostenta la calidad de dominio público o dominio privado del Estado; en consecuencia corresponde emitir la resolución administrativa que apruebe la transferencia de "el predio", a favor de "PROVIAS NACIONAL", de conformidad con el numeral 1 del artículo 41° del "Decreto Legislativo N° 1192" con la finalidad de que se ejecute el proyecto señalado en el décimo considerando de la presente resolución.

14. Que, toda vez que se ha determinado que "el predio" forma parte de otro de mayor extensión, corresponde independizarlo de la Partida Registral N° 11072740 del Registro de Predios de la Oficina Registral Selva Central – Zona Registral N° VIII – Sede Huancayo.

15. Que, la "SUNARP" queda obligada a registrar, libre de pago de derechos, los inmuebles y/o edificaciones a nombre del sector, gobierno regional o local al cual le pertenece el proyecto con la sola presentación de la solicitud correspondiente acompañada de la resolución de la SBN, esto de conformidad con el numeral 3) del artículo 41° del "Decreto Legislativo N° 1192".

16. Que, solo para efectos registrales, a pesar de tratarse de una transferencia de dominio a título gratuito, se fija en S/. 1.00 (un sol con 00/100) el valor unitario del inmueble materia de transferencia.

De conformidad con lo establecido en el Decreto Legislativo N° 1192, la Quinta Disposición Complementaria Final y las Disposiciones Complementarias Modificatorias Ley N° 30025, la Ley N° 29151, "Ley General del Sistema Nacional de Bienes Estatales", su Reglamento aprobado mediante el Decreto Supremo N° 007-2008-VIVIENDA y sus modificatorias, el Decreto Supremo N° 016-2010-VIVIENDA; Informe Técnico Legal N° 1369-2018/SBN-DGPE-SDDI del 26 de diciembre de 2018.

SE RESUELVE:

PRIMERO.- Aprobar la **INDEPENDIZACIÓN** del predio de 48 172,99 m² ubicado en el distrito de Constitución, provincia de Oxapampa y departamento de Pasco, que forma parte de un predio de mayor extensión inscrito en la Partida Registral N° 11072740 del Registro de Predios de la Oficina Registral Selva Central – Zona Registral N° VIII – Sede Huancayo; con CUS N° 123019, conforme a la documentación técnica presentada por el titular del proyecto que sustenta la presente resolución.

SEGUNDO.- Aprobar la **TRANSFERENCIA DE INMUEBLE DE PROPIEDAD DEL ESTADO EN MÉRITO AL DECRETO LEGISLATIVO N° 1192** del predio descrito en el artículo 1° de la presente Resolución, a favor del **MINISTERIO DE TRANSPORTES Y COMUNICACIONES - PROVIAS NACIONAL**, con la finalidad se ejecute el proyecto denominado: **CARRETERA LONGITUDINAL DE LA SELVA: “PUENTE INTEGRACIÓN – SAN IGNACIO – PERICO, JUANJUI – CAMPANILLA-PIZANA-TOCACHE-VON HUMBOLDT – PUERTO BERMÚDEZ – VILLA RICA –PUENTE REITHER –SATIPO – MAZAMARI –PUERTO OCOPA”**.

TERCERO.- Disponer la inscripción de la presente resolución en el Registro de Predios de la Zona Registral N° VIII – Sede Huancayo de la Superintendencia Nacional de los Registros Públicos.

Regístrese, y comuníquese.

POI 8.0.2.11



Maria del Pilar Pineda Flores
ABOG. MARÍA DEL PILAR PINEDA FLORES
Subdirectora (e) de Desarrollo Inmobiliario
SUPERINTENDENCIA NACIONAL DE BIENES ESTATALES