



## **RESOLUCIÓN N° 1350-2019/SBN-DGPE-SDAPE**

San Isidro, 28 de noviembre de 2019

### **VISTO:**

El Expediente n.° 329-2019/SBNSDAPE, correspondiente al **PROCEDIMIENTO DE PRIMERA INSCRIPCIÓN DE DOMINIO** del terreno eriazo de 2 111 631,29 m<sup>2</sup> ubicado sobre el cerro Santa Maria, al Sur de los caseríos San Juan y Venturosa; a 7,6 km al Oeste del C.P. Andahuaylas por la vía nacional PE-18; distrito Sayán, provincia Huaura y departamento de Lima, y;

### **CONSIDERANDO:**

1. Que, la Superintendencia Nacional de Bienes Estatales, es el ente rector del Sistema Nacional de Bienes Estatales encargado de normar y supervisar las acciones que realicen las entidades que conforman el mencionado Sistema, en materia de adquisición, disposición, administración y registro de los bienes estatales a nivel nacional, así como de ejecutar dichos actos respecto de los bienes estatales que se encuentran bajo su competencia, procurando optimizar su uso y valor, conforme a la Ley General del Sistema Nacional de Bienes Estatales<sup>1</sup> y sus modificatorias<sup>2</sup> (en adelante "la Ley"), su Reglamento<sup>3</sup> y modificatorias (en adelante "el Reglamento");

2. Que, de conformidad con lo dispuesto por los artículos 43° y 44° del Reglamento de Organización y Funciones de la Superintendencia Nacional de Bienes Estatales<sup>4</sup> (en adelante "ROF de la SBN"), la Subdirección de Administración del Patrimonio Estatal – SDAPE, es el órgano competente en primera instancia, para sustentar y aprobar los actos de adquisición y administración de los bienes estatales bajo competencia de la SBN, procurando con ello una eficiente gestión de éstos, racionalizando su uso y optimizando su valor;

3. Que, el presente procedimiento administrativo se encuentra regulado en el artículo 38° de "el Reglamento", según el cual, la primera inscripción de dominio de predios estatales, sin perjuicio de lo establecido en normas especiales, será sustentada y aprobada por los Gobiernos Regionales o la SBN de acuerdo a sus respectivas competencias. Asimismo, este procedimiento está desarrollado en la Directiva n.° 002-2016/SBN denominada "Procedimiento para la primera inscripción de dominio de predios del Estado", aprobada por la Resolución n.° 052-2016/SBN (en adelante "Directiva n.° 002-2016/SBN");

<sup>1</sup> Aprobado por Ley N.° 29151, publicada en el diario oficial "El Peruano", el 14 de diciembre de 2007.

<sup>2</sup> T.U.O de Ley N.° 29151, aprobado por Decreto Supremo n.° 019-2019-VIVIENDA, publicado en el diario oficial "El Peruano", el 10 de julio de 2019.

<sup>3</sup> Aprobado con Decreto Supremo N.° 007-2008-VIVIENDA, publicada en el diario oficial "El Peruano", el 15 de marzo de 2008.

<sup>4</sup> Aprobado por el Decreto Supremo N.° 016-2010-VIVIENDA, publicada en el diario oficial "El Peruano", el 22 de diciembre de 2010.



4. Que, es necesario precisar que de conformidad al numeral 18.1 del artículo 18 de "la Ley", "las entidades que conforman el Sistema Nacional de Bienes Estatales se encuentran obligadas a efectuar, de **oficio** y progresivamente, la primera inscripción de dominio y otras acciones de saneamiento físico legal de los inmuebles de su propiedad o que se encuentren bajo su competencia o administración, hasta su inscripción en el Registro de Predios y su registro en el SINABIP (...)", es decir, la primera inscripción de dominio a favor del Estado ha sido regulada como un procedimiento de oficio;



5. Que, en ese contexto como parte de la identificación del predio se revisó la base gráfica de propiedades con la que cuenta esta Superintendencia, identificándose un terreno eriazo de 2 111 631,29 m<sup>2</sup> (conforme consta en los folios 01 y 02 de la Memoria Descriptiva n.º 0351-2019/SBN-DGPE-SDAPE) ubicado sobre el cerro Santa María, al Sur de los caseríos San Juan y Venturosa; a 7,6 km al Oeste del C.P. Andahuaylas por la vía nacional PE-18; distrito Sayán, provincia Huaura y departamento de Lima, que se encontraría sin inscripción registral (en adelante, "el predio");



6. Que, mediante Oficios nros. 3278, 3279, 3281, 3282, 3284, 3285, 3286-2019/SBN-DGPE-SDAPE (folios 04 al 10) todos del 12 de abril de 2019, se ha solicitado información a las siguientes entidades: Superintendencia Nacional de los Registros Públicos, Dirección de Catastro y Saneamiento Físico Legal – DSFL del Ministerio de Cultura, Dirección General de Derechos de los Pueblos Indígenas del Ministerio de Cultura, Organismo de Formalización de la Propiedad Informal – COFOPRI, Dirección Regional de Formalización de la Propiedad Rural del Gobierno Regional de Lima, Municipalidad Provincial de Huaura y la Municipalidad Distrital de Sayán, respectivamente, a fin de determinar si el predio era susceptible de ser incorporado a favor del Estado;



7. Que, solicitada la consulta catastral a la Oficina Registral de Huacho, la misma remitió el Certificado de Búsqueda Catastral recepcionado por esta Superintendencia el 22 de mayo de 2019, elaborado en base al Informe Técnico n.º 09842-2019-SUNARP-Z.R.NºIX/OC del 08 de mayo de 2019 (folio 20), a través del cual informó que el predio se ubica en una zona donde no se ha identificado antecedente gráfico-registral;


8. Que, mediante Oficio n.º D000125-2019-DGPI/MC recepcionado por esta Superintendencia el 20 de junio de 2019 (folios 24 al 31), la Dirección General de Derechos de los Pueblos Indígenas del Ministerio de Cultura remitió un formato digital que contiene información en shapefile de los pueblos indígenas u originarios, siendo así, se realizó la verificación técnica del predio con la base gráfica enviada por la citada entidad, concluyéndose que no se evidencia la existencia de superposición del predio con comunidades campesinas o nativas;

9. Que, mediante Oficio n.º 3456-2019-COFOPRI/OZLC recepcionado por esta Superintendencia el 26 de junio de 2019 (folios 38 y 39), el Organismo de Formalización de la Propiedad Informal- COFOPRI, informó que el predio se ubica en ámbito geográfico en donde no se está realizando procesos de saneamiento físico legal a posesiones informales;


10. Que, mediante Oficio n.º D000251-2019/DSFL/MC recepcionado por esta Superintendencia el 05 de julio de 2019 (folio 40), la Dirección de Catastro y Saneamiento Físico Legal – DSFL del Ministerio de Cultura, informó que sobre el predio no se ha registrado ningún Monumento Arqueológico Prehispánico;




## **RESOLUCIÓN N° 1350-2019/SBN-DGPE-SDAPE**



**11.** Que mediante Oficio n.° 3284-2019/SBN-DGPE-SDAPE notificado el 16 de abril de 2019 (folio 08) se solicitó información a la Dirección Regional de Formalización de la Propiedad Rural del Gobierno Regional de Lima respecto de sus competencias para ejercer las funciones establecidas en el literal n) del artículo 51° de la Ley n.° 27867, pedido que fue reiterado mediante Oficio n.° 5170-2019/SBN-DGPE-SDAPE notificado el 25 de junio de 2019 (folio 35), otorgándosele el plazo de siete (07) días hábiles, de conformidad a lo establecido por el artículo 56° de la Ley n.° 30230; sin embargo, a la fecha no se ha recibido la información solicitada habiendo dicho plazo expirado;



**12.** Que, mediante Oficio n.° 3285-2019/SBN-DGPE-SDAPE (folio 09) notificado el 16 de abril de 2019, se solicitó a la Municipalidad Provincial de Huaura informe si se encuentra realizando el saneamiento físico legal del predio o si se encuentra llevando a cabo algún procedimiento administrativo, a fin de no afectar funciones de su competencia, así como propiedad de terceros con el procedimiento administrativo que se viene evaluando, pedido que fue reiterado mediante Oficio n.° 5171-2019/SBN-DGPE-SDAPE notificado el 26 de junio de 2019 (folio 36), otorgándosele el plazo de siete (07) días hábiles, de conformidad a lo establecido por el artículo 56° de la Ley n.° 30230; sin embargo, a la fecha no se ha recibido la información solicitada habiendo dicho plazo expirado;



**13.** Que, mediante Oficio n.° 3286-2019/SBN-DGPE-SDAPE notificado el 16 de abril de 2019 (folio 10) se solicitó información a la Municipalidad Distrital de Sayán, en relación a los nombres y apellidos de los ocupantes que figuren registrados en el padrón de contribuyentes respecto del predio, pedido que fue reiterado mediante Oficio n.° 5172-2019/SBN-DGPE-SDAPE notificado el 28 de junio de 2019 (folio 37), otorgándosele el plazo de siete (07) días hábiles, de conformidad a lo establecido por el artículo 56° de la Ley n.° 30230; sin embargo, a la fecha no se ha recibido la información solicitada habiendo dicho plazo expirado;

**14.** Que, con la finalidad de elaborar el Informe Técnico Legal, el día 04 de junio de 2019, se realizó la inspección de campo conforme consta en la Ficha Técnica n.° 0898-2019/SBN-DGPE-SDAPE del 13 de junio de 2019 (folio 21). Durante la referida inspección se observó que el predio es de naturaleza eriaza, forma irregular, suelo arenoso y topografía con relieve accidentado. Asimismo, se constató que el predio se encontraba desocupado;

**15.** Que, en virtud a las acciones descritas en los considerandos precedentes, se concluye que el predio de 2 111 631,29 m<sup>2</sup> no cuenta con antecedentes registrales, no se superpone con Comunidades Campesinas, ni con áreas en proceso de formalización; por lo que, en consecuencia, corresponde continuar con el procedimiento para la primera inscripción de dominio de predios del Estado;

De conformidad con lo dispuesto en "la Ley", "el Reglamento", "el ROF", la "Directiva n.º 002-2016/SBN", la Resolución n.º 005-2019/SBN-GG del 16 de enero de 2019 y el Informe de Técnico Legal n.º 1971 2019/SBN-DGPE-SDAPE del 15 de octubre de 2019 (folios 48 al 51);

**SE RESUELVE:**

**PRIMERO.** - Disponer **LA PRIMERA INSCRIPCIÓN DE DOMINIO** a favor del Estado del terreno eriazado de 2 111 631,29 m<sup>2</sup> ubicado sobre el cerro Santa Maria, al Sur de los caseríos San Juan y Venturosa; a 7,6 km al Oeste del C.P. Andahuaylas por la vía nacional PE-18; distrito Sayán, provincia Huaura y departamento de Lima, según el plano y memoria descriptiva que sustentan la presente Resolución.

**SEGUNDO.** - La Zona Registral n.º IX – Sede Lima – Oficina Registral de Huacho de la Superintendencia Nacional de los Registros Públicos, por el mérito de la presente resolución, efectuará la primera inscripción de dominio a favor del Estado del terreno descrito en el artículo precedente, en el Registro de Predios de Huacho.

**Regístrese y publíquese. -**



  
Abog. CARLOS REÁTEGUI SÁNCHEZ  
Subdirector de Administración del Patrimonio Estatal  
SUPERINTENDENCIA NACIONAL DE BIENES ESTATALES