



## **RESOLUCIÓN N° 0712-2019/SBN-DGPE-SDAPE**

San Isidro, 15 de agosto de 2019

### **VISTO:**

El Expediente n.° 919-2019/SBNSDAPE que sustenta el procedimiento administrativo sobre PRIMERA INSCRIPCIÓN DE DOMINIO DE PREDIOS DEL ESTADO – DECRETO LEGISLATIVO N.° 1192, solicitado por el Servicio de Agua Potable y Alcantarillado de Lima - SEDAPAL, respecto de un área de 57,28 m<sup>2</sup> ubicada a 170 metros al Este del Jirón Progreso del Asentamiento Humano Clorinda Málaga de Prado, al costado del Reservorio R-902 de SEDAPAL, distrito de Comas, provincia y departamento de Lima (en adelante “el predio”), para ser destinado a la Infraestructura de Agua y Saneamiento denominada: “Ampliación y Mejoramiento de los Sistemas de Agua Potable y Alcantarillado para el Asentamiento Humano Incahuasi - Pampa De Comas - Distrito Comas”; y,

### **CONSIDERANDO:**

1. Que, la Superintendencia Nacional de Bienes Estatales, es el ente rector del Sistema Nacional de Bienes Estatales encargado de normar y supervisar las acciones que realicen las entidades que conforman el mencionado Sistema, en materia de adquisición, disposición, administración y registro de los bienes estatales a nivel nacional, así como de ejecutar dichos actos respecto de los bienes estatales que se encuentran bajo su competencia, procurando optimizar su uso y valor, conforme a la Ley General del Sistema Nacional de Bienes Estatales<sup>1</sup> y sus modificatorias (en adelante “la Ley”), su Reglamento<sup>2</sup> y modificatorias (en adelante “el Reglamento de la Ley n.° 29151”);

2. Que, de conformidad con lo dispuesto por los artículos 43 y 44 del Reglamento de Organización y Funciones de la Superintendencia Nacional de Bienes Estatales<sup>3</sup> (en adelante “ROF de la SBN”), la Subdirección de Administración del Patrimonio Estatal – SDAPE, es el órgano competente en primera instancia, para sustentar y aprobar los actos de adquisición y administración de los bienes estatales bajo competencia de la SBN, procurando con ello una eficiente gestión de éstos, racionalizando su uso y optimizando su valor, entre ellas, el literal a) del citado artículo 44 del “ROF de la SBN”;

3. Que, mediante la Ley que facilita la adquisición, expropiación y posesión de bienes inmuebles para obras de infraestructura y declara de necesidad pública la adquisición o expropiación de bienes inmuebles afectados para la ejecución de diversas obras de infraestructura<sup>4</sup>, derogada parcialmente (a excepción de su Quinta

1 Aprobado por Ley n.° 29151, publicada en el diario oficial “El Peruano”, el 14 de diciembre de 2007.

2 Aprobado con Decreto Supremo n.° 007-2008-VIVIENDA, publicada en el diario oficial “El Peruano”, el 15 de marzo de 2008.


3 Aprobado por el Decreto Supremo N° 016-2010-VIVIENDA, publicada en el diario oficial “El Peruano”, el 22 de diciembre de 2010.

4 Aprobada por Ley n.° 30025, publicada en el diario oficial “El Peruano”, el 22 de mayo de 2013.






Disposición Complementaria y Final), por la Ley Marco de Adquisición y Expropiación de inmuebles, transferencia de inmuebles de propiedad del Estado, liberación de Interferencias y dicta otras medidas para la ejecución de obras de infraestructura<sup>5</sup> y sus modificaciones (Decreto Legislativo n.º 1210<sup>6</sup>, Decreto Legislativo n.º 1330<sup>7</sup>, Decreto Legislativo n.º 1366<sup>8</sup>), se crea un régimen jurídico aplicable a los procesos de adquisición y expropiación de inmuebles, transferencia de bienes inmuebles de propiedad del Estado y liberación de Interferencias para la ejecución de obras de infraestructura. Las normas antes glosadas, han sido recogidas en el Texto Único Ordenado del Decreto Legislativo n.º 1192<sup>9</sup> (en adelante "TUO del DL n.º 1192"); asimismo, es conveniente precisar que aún se encuentra parcialmente vigente el Decreto Supremo n.º 011-2013-VIVIENDA "reglamento de los procedimientos especiales de saneamiento físico-legal y reglas para la inscripción de transferencias y modificaciones físicas de predios sujetos a trato directo o expropiación y aprueba otras disposiciones"<sup>10</sup> (en adelante "el Decreto Supremo"); aunado a ello, la Directiva sobre inscripción y transferencia de predios estatales requeridos para la ejecución de obras de infraestructura en el marco del Decreto Legislativo n.º 1192<sup>11</sup>, modificada por la Resolución n.º 032-2016-SBN<sup>12</sup> (en adelante "la Directiva"), constituyen la normativa especial aplicable al presente procedimiento administrativo;




4. Que, el artículo 3º del Decreto Legislativo n.º 1280, modificado por Decreto Legislativo n.º 1357, dispuso declarar de necesidad pública e interés nacional la gestión y prestación de los servicios de saneamiento, comprendida por los predios y/o infraestructuras de todos los sistemas y procesos que integran los servicios de saneamiento, ejecutados o que vayan a ejecutarse; con el propósito de promover el acceso universal de la población a los servicios de saneamiento sostenibles y de calidad, proteger su salud y el ambiente";



5. Que, de la normativa especial antes descrita, se advierte que la finalidad de los procedimientos administrativos derivados, concretamente del artículo 41º del TUO del DL n.º 1192, deben ser simplificados y dinámicos, en la medida que la SBN, como representante del Estado, únicamente se sustituye en lugar del titular registral a efectos de efectivizar la transferencia o cualquier otro derecho real en favor del titular del proyecto; sustentándose dicho procedimiento en el **plan de saneamiento físico y legal** elaborado por el titular del proyecto, bajo responsabilidad;

#### **Respecto de la primera inscripción de dominio de "el predio"**



6. Que, mediante Carta n.º 1201-2019-ESPS recepcionada el 24 de julio de 2019 (folio 2), el Equipo de Saneamiento de Propiedades y Servidumbres del Servicio de Agua Potable y Alcantarillado de Lima - SEDAPAL, representado por la señora Edith Fany Tomás Gonzales (en adelante "SEDAPAL"), solicitó la primera inscripción de dominio de "el predio", sustentando su pedido en la normativa especial descrita en el tercer y cuarto considerando de la presente resolución y adjuntando el Plan de saneamiento físico legal y anexos (folio 3 a 13);

Que, en ese sentido, de acuerdo con la finalidad del presente procedimiento administrativo, esta Subdirección procedió con la **calificación atenuada** de la solicitud presentada por "SEDAPAL", con la finalidad de verificar el cumplimiento de los requisitos exigidos por el numeral 5.3.3 de la "la Directiva"<sup>13</sup>; emitiéndose el

5 Aprobada por Decreto Legislativo n.º 1192, publicada en el diario oficial "El Peruano", el 23 de agosto de 2015.

6 Publicada en el diario oficial "El Peruano", el 23 de septiembre de 2015.

7 Publicada en el diario oficial "El Peruano", el 6 de enero de 2017.

8 Publicada en el diario oficial "El Peruano", el 23 de julio de 2018.

9 Aprobado por Decreto Supremo n.º 011-2019-VIVIENDA, publicada en el diario oficial "El Peruano", el 12 de marzo de 2019.

10 Aprobado por Decreto Supremo n.º 011-2013-VIVIENDA, publicada en el diario oficial "El Peruano", el 23 de septiembre de 2013.

11 Aprobado por Resolución n.º 079-2015-SBN, publicada en el diario oficial "El Peruano", el 15 de diciembre de 2015, que aprueba la Directiva n.º 004-2015/SBN.

12 Publicada en el diario oficial "El Peruano", el 3 de abril de 2016.

13 Numeral 5.3.3) de la "Directiva n.º 004-2015/SBN", El Plan de saneamiento físico y legal del predio estatal, el cual estará visado por los profesionales designados por el titular del proyecto, identificará el área total y el área afectada de cada predio, conteniendo como mínimo: el informe técnico legal en





## RESOLUCIÓN N° 0712-2019/SBN-DGPE-SDAPE

Informe Preliminar n.° 00826-2019/SBN-DGPE-SDAPE del 31 de julio de 2019 (folio 14 y 15), a través del cual se verificó que "SEDAPAL" cumplió con presentar los requisitos que exige el presente procedimiento administrativo;

Que, sin perjuicio de lo antes señalado, se verificó que "SEDAPAL" presentó Certificado de Búsqueda Catastral del 15 de julio de 2019 (folios 8 y 9), elaborado en base al Informe Técnico n.° 14584-2019-SUNARP-Z.R.N.°IX/OC del 02 de julio de 2019, mediante el cual informó que el área en consulta se ubica en zona donde a la fecha no se ha identificado información gráfica de antecedentes registrales;

7. Que, es importante precisar que de la revisión del Plan de saneamiento físico legal de "el predio" y anexos, se advierte que "SEDAPAL" declaró en los sub-numerales 4.1, 4.2 y el numeral V del precitado plan que "el área de 57,28 m<sup>2</sup> constituye un predio sin antecedentes registrales", (folio 6). Asimismo, de la inspección técnica y fotografías (folio 7), se tiene que el predio se encuentra en zona urbana, es de naturaleza eriaza, de topografía inclinada, tipo de suelo arenoso-pedregoso, a la fecha de la inspección el predio se encontraba ocupado por infraestructura de saneamiento ejecutada por SEDAPAL;

8. Que, por otro lado, el tercer párrafo del artículo 3° de "el Decreto Supremo", concordante con el numeral 5.4 de "la Directiva", establecen que, la información y documentación que el solicitante presente y la que consigne en el plan de saneamiento físico y legal, al cual se refiere la presente directiva, **adquieren la calidad de declaración jurada**. Asimismo, el numeral 6.1.2 de la citada Directiva, señala que, la documentación que sustenta la emisión de la resolución, son **los documentos proporcionados por el solicitante**; precisándose además que, no es necesario ni obligatorio el cumplimiento de otros requisitos por parte de la SBN, tales como la inspección técnica del predio, obtención del certificado de parámetros urbanísticos o de zonificación y vías;

9. Que, el artículo 5 de "el Decreto Supremo", establece que, en el caso de **predios no inscritos de propiedad estatal**, la SBN realizará la primera inscripción de dominio **a favor del titular del proyecto**; disposición legal que es concordante con lo prescrito por el numeral 6.1.1 de "la Directiva";

donde se precise ubicación, zonificación, linderos, ocupación, edificaciones, inscripciones, poseedores, área afectada en relación al área total del proyecto, resumen de las obras que se van a ejecutar en el predio materia de la solicitud; así como la existencia de cargas, tales como: procesos judiciales, patrimonio cultural, concesiones, derecho de superficie, gravámenes, ocupaciones, superposiciones o duplicidades de partidas, reservas naturales, entre otros, el cual estará sustentado con los documentos siguientes:

- Partida Registral y títulos archivados, de encontrarse inscrito el predio, o Certificado de Búsqueda Catastral, expedido por SUNARP, en caso de no encontrarse inscrito, conforme al área solicitada. Dichos documentos serán de una antigüedad no mayor a seis (6) meses.
- Informe de Inspección técnica.
- Plano perimétrico y de ubicación del terreno en coordenadas UTM en sistema WGS 84, a escala 1/5000 o múltiplo apropiado, en formato digital y papel, con la indicación del área, linderos, ángulos y medidas perimétricas, autorizado por ingeniero o arquitecto colegiado y suscrito por verificador catastral, en dos (2) juegos. (\*)
- Memoria Descriptiva, en la que se indique el área, los linderos y medidas perimétricas y la zonificación, autorizado por ingeniero o arquitecto colegiado y suscrito por verificador catastral, en dos (2) juegos.
- Fotografías actuales del predio.





10. Que, en atención a lo expuesto, corresponde a esta Subdirección, disponer la primera inscripción de dominio de "el predio" a favor de "SEDAPAL" para ser destinado a la Infraestructura de Agua y Saneamiento denominada: "Ampliación y Mejoramiento de los Sistemas de Agua Potable y Alcantarillado para el Asentamiento Humano Incahuasi - Pampa De Comas - Distrito Comas", tal y como se señala en los documentos técnicos (Plano de Ubicación - Perimétrico y Memoria Descriptiva) suscritos y autorizados por el verificador catastral Ingeniero Geógrafo Jose Hernán Canales Osorio (folios 10 al 12);

De conformidad con lo dispuesto en "la Ley", el "Reglamento de la Ley n° 29151", el "ROF de la SBN", el "TUO del DL n.° 1192", "el Decreto Supremo", "la Directiva", y el Informe Técnico Legal n.° 1529-2019/SBN-DGPE-SDAPE del 12 de agosto de 2019 (folio 18 al 21);

**SE RESUELVE:**

**PRIMERO: DISPONER LA PRIMERA INSCRIPCIÓN DE DOMINIO DE PREDIOS DEL ESTADO EN EL MARCO DEL DECRETO LEGISLATIVO N.° 1192**, a favor del **SERVICIO DE AGUA POTABLE Y ALCANTARILLADO DE LIMA - SEDAPAL**, respecto del terreno eriazo de 57,28 m<sup>2</sup> ubicado a 170 metros al Este del Jirón Progreso del Asentamiento Humano Clorinda Málaga de Prado, al costado del Reservorio R-902 de SEDAPAL, distrito de Comas, provincia y departamento de Lima, para ser destinado a la Infraestructura de Agua y Saneamiento denominada: "Ampliación y Mejoramiento de los Sistemas de Agua Potable y Alcantarillado para el Asentamiento Humano Incahuasi - Pampa De Comas - Distrito Comas", conforme al plano perimétrico y memoria descriptiva que sustentan la presente resolución.

**SEGUNDO: REMITIR** copia autenticada de la presente resolución y la documentación técnica que la sustenta, a la Zona Registral n.° IX – Oficina Registral de Lima de la Superintendencia Nacional de los Registros Públicos, para la inscripción correspondiente.

**Regístrese, notifíquese y publíquese. -**



  
  
CARLOS REATEGUI SÁNCHEZ  
Subdirector de Administración del Patrimonio Estatal  
SUPERINTENDENCIA NACIONAL DE BIENES ESTATALES